

BOLETIM EPIDEMIOLÓGICO

COVID-19: Doença causada pelo coronavírus – 19

segunda-feira, 5 de julho de 2021



SAÚDE



MINAS GERAIS
GOVERNO DIFERENTE.
ESTADO EFICIENTE.



CENÁRIO EM MINAS GERAIS - COVID-19 CORONAVÍRUS

Total de Casos Confirmados

1.828.904

Casos em Acompanhamento

75.220

Casos Recuperados

1.706.564

Óbitos Confirmados

47.120

Fonte: Painel COVID-19 MG/Sala de Situação/SubVS/SES/MG. Dados parciais, sujeitos a alterações.

TOTAL DE CASOS CONFIRMADOS: soma dos casos confirmados que não evoluíram para óbito e dos óbitos confirmados por COVID-19.

CASOS RECUPERADOS: casos confirmados de COVID-19 que receberam alta hospitalar e/ou cumpriram isolamento domiciliar de 10 dias E estão há 72h assintomáticos (sem a utilização de medicamentos sintomáticos) E sem intercorrências.

CASOS EM ACOMPANHAMENTO: casos confirmados de COVID-19 que não evoluíram para óbito, cuja condição clínica permanece sendo acompanhada ou aguarda atualização pelos municípios.

ÓBITOS CONFIRMADOS: óbitos confirmados para COVID-19.



Nº de Casos Confirmados nas Últimas 24h

1.796



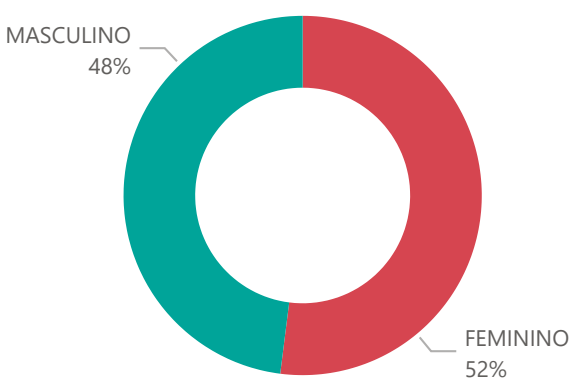
Nº de Óbitos Confirmados nas Últimas 24h

41

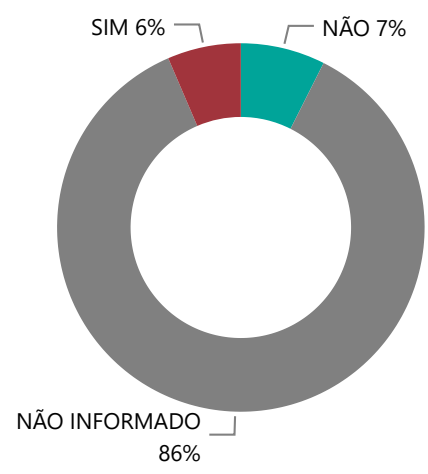
Observação: o "número de casos e óbitos confirmados nas últimas 24h" pode não retratar a ocorrência de novos casos no período, mas o total de casos notificados à SES/MG nas últimas 24h.

1 PERFIL EPIDEMIOLÓGICO DOS CASOS CONFIRMADOS DE COVID-19 QUE NÃO EVOLUÍRAM PARA ÓBITO, MG, 2020-2021

Quantidade de Casos por Sexo

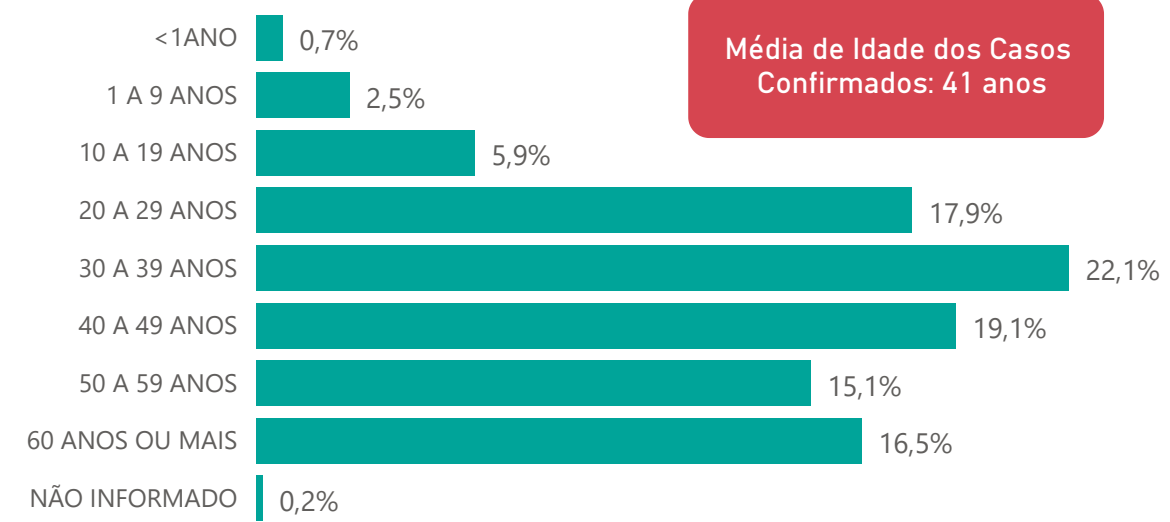


Apresenta Fator de Risco (Comorbidade*)

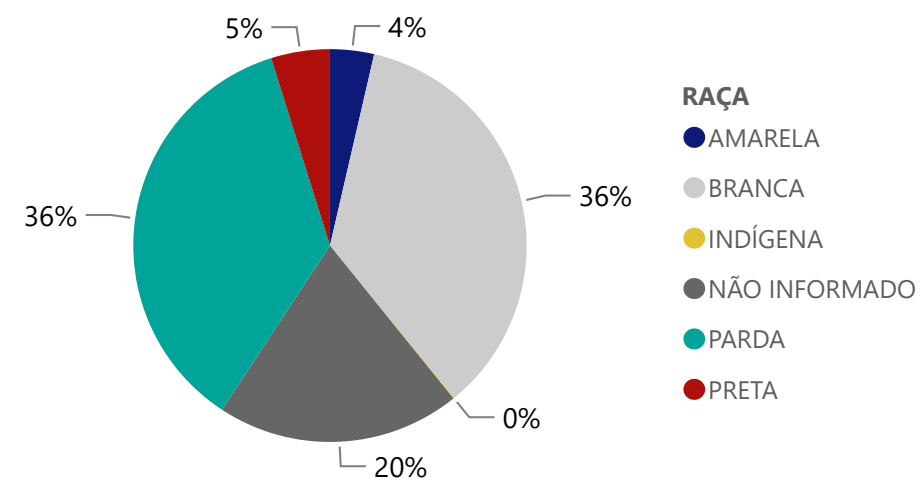


*Dados parciais, aguardando atualização dos municípios.


Quantidade de casos por Faixa Etária




Notificações por Raça



Municípios Afetados



2 DADOS DE HOSPITALIZAÇÃO E ISOLAMENTO DOMICILIAR DOS CASOS CONFIRMADOS DE COVID-19, MG, 2020-2021



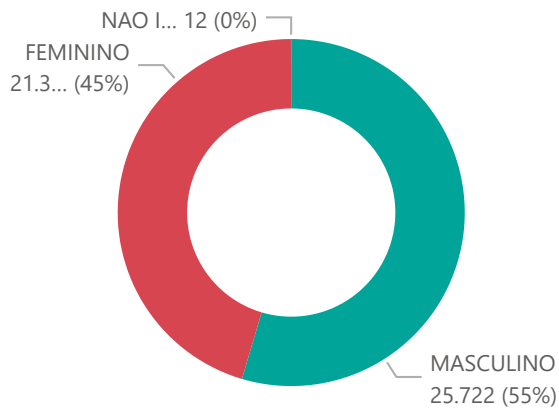
*Casos confirmados de COVID-19 que precisaram de internação hospitalar na rede pública ou privada de Minas Gerais. Dados cumulativos, registrados desde o início da pandemia.

Fonte: Painel COVID-19 MG/ Sala de Situação/SubVS/SES-MG; E-SUS VE; SIVEP-Gripe. Dados parciais, sujeitos a alterações.

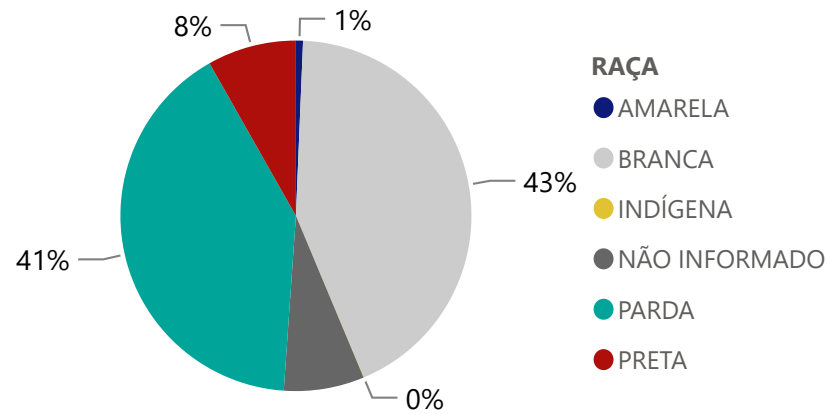
Fonte: Sala de Situação/SubVS/SES-MG; E-SUS VE; SIVEP-Gripe. Dados parciais, sujeitos a alterações.



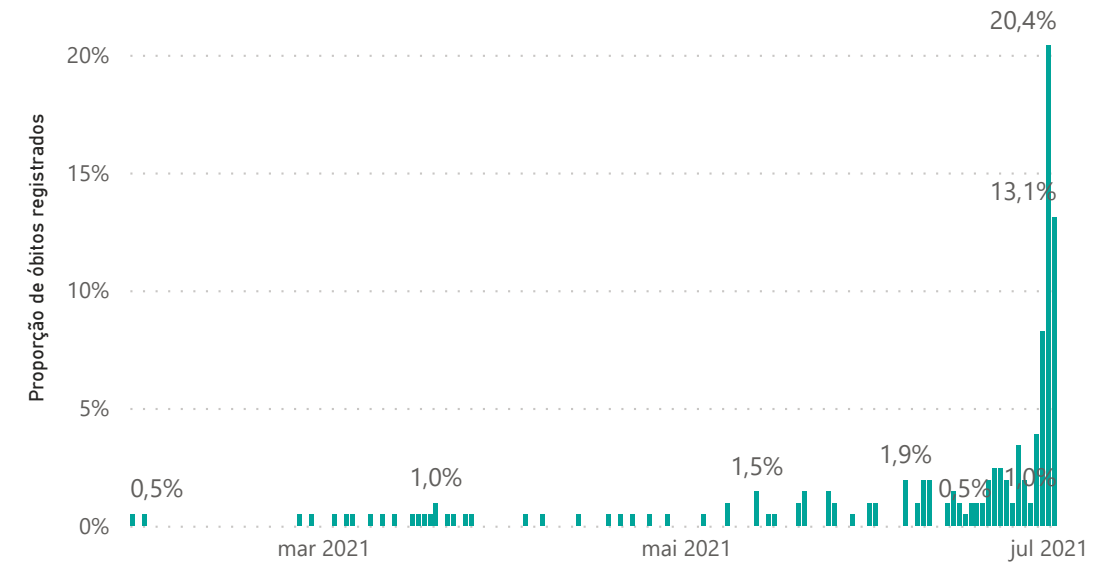
Quantidade de Óbitos por Sexo



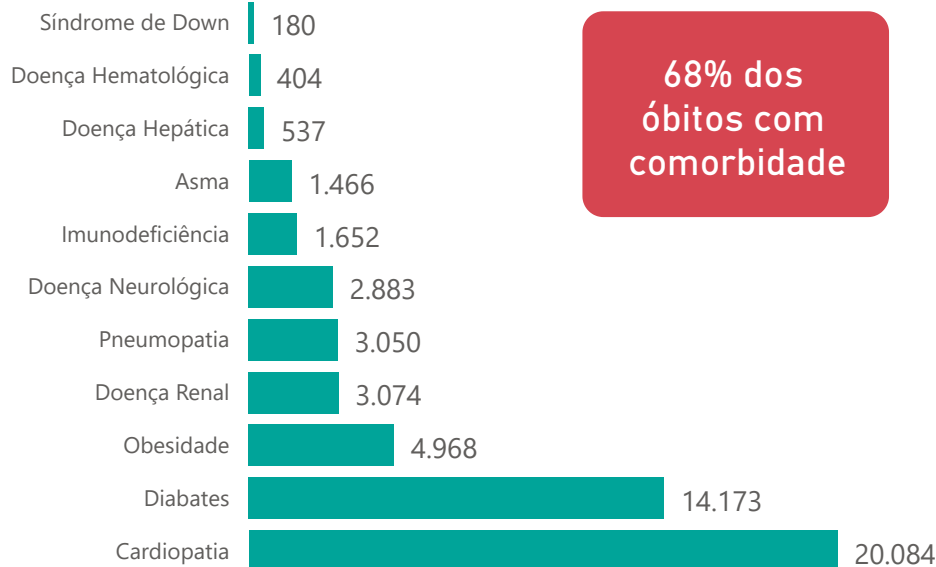
Notificações por Raça



Óbitos Registrados nas Últimas 24 Horas, por Data de Ocorrência



Comorbidade*



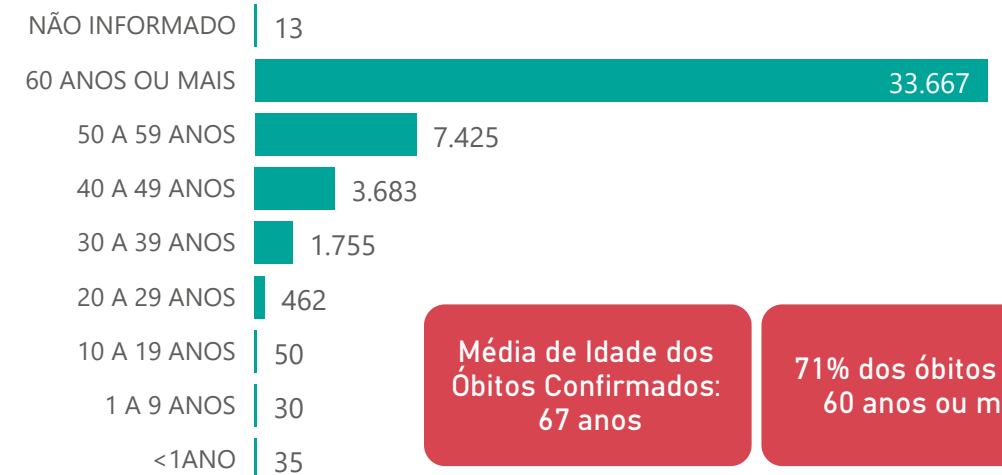
68% dos óbitos com comorbidade

2,6%

Nº de Municípios com Óbitos



Quantidade de Óbitos por Faixa Etária



Média de Idade dos Óbitos Confirmados: 67 anos

71% dos óbitos com 60 anos ou mais

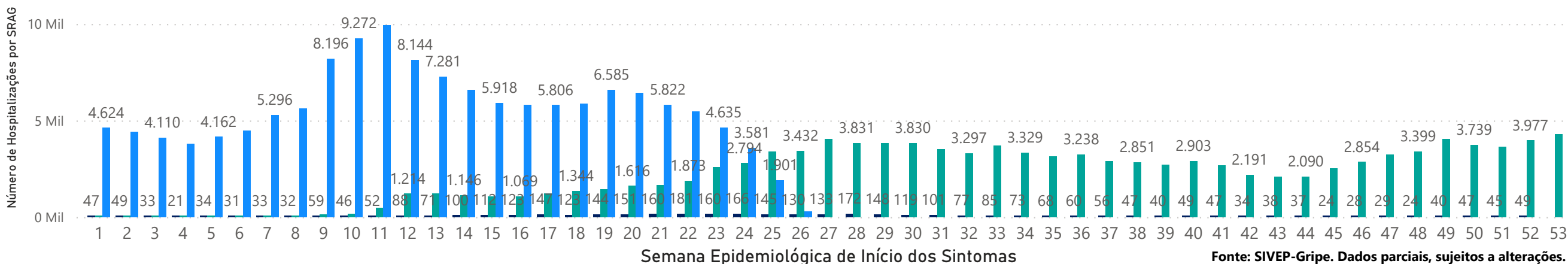
*Os casos que evoluíram a óbito podem ter mais de uma comorbidade.

4

HOSPITALIZAÇÕES POR SÍNDROME RESPIRATÓRIA AGUDA GRAVE (SRAG) 2019-2021

NÚMERO DE HOSPITALIZAÇÕES POR SÍNDROME RESPIRATÓRIA AGUDA GRAVE (SRAG) SEGUNDO SEMANA EPIDEMIOLÓGICA (SE) DE INÍCIO DE SINTOMAS, MG, 2019 - 2021

ANO ● 2019 ● 2020 ● 2021



Fonte: SIVEP-Gripe. Dados parciais, sujeitos a alterações.

5

DADOS LABORATORIAIS DE COVID-19, REDE PÚBLICA-MG 2020-2021

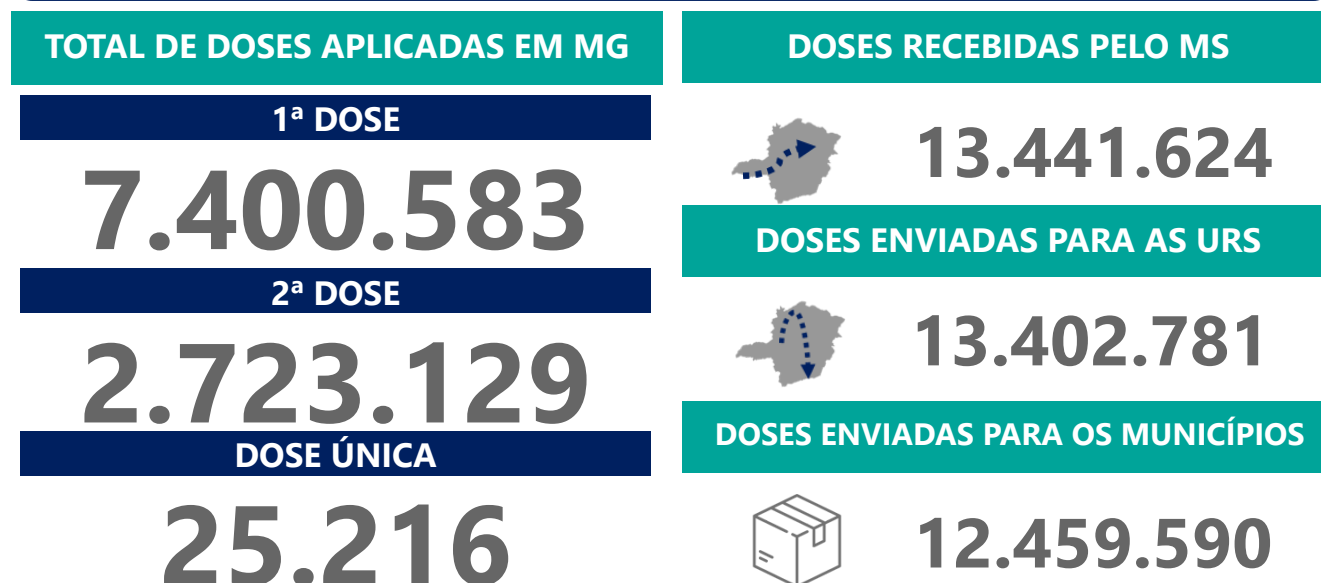


Fonte: GAL/FUNED. COES MINAS/COVID-19/SESMG. Dados parciais, sujeitos a alterações.

*Não apresentaram resultado que pode ser concluído como positivo ou negativo.

6

DADOS DE VACINAÇÃO



DISTRIBUIÇÃO DE CASOS E ÓBITOS CONFIRMADOS DA COVID-19 SEGUNDO LOCAL DE RESIDÊNCIA, MINAS GERAIS, 2020-2021

Local de Residência	Casos*	Óbitos	Doses 1 Aplicadas	Doses 2 Aplicadas	Local de Residência	Casos*	Óbitos	Doses 1 Aplicadas	Doses 2 Aplicadas	Local de Residência	Casos*	Óbitos	Doses 1 Aplicadas	Doses 2 Aplicadas
ABADIA DOS DOURADOS	430	14	2886	918	CARAI	973	16	7541	3334	FELISBURGO	517	12	2743	1098
ABAETE	1.284	29	8250	3341	CARANAIBA	121	4	1292	738	FELIXLANDIA	1.028	22	5136	1939
ABRE CAMPO	1.149	15	4926	1637	CARANDAI	1.809	49	8730	3753	FERNANDES TOURINHO	107	12	1111	535
ACAIACA	216	11	2065	661	CARANGOLA	3.615	86	13533	4989	FERROS	427	10	5070	1573
ACUCENA	744	31	3459	1404	CARATINGA	8.972	241	28466	10837	FERVEDOURO	1.103	15	3896	1049
AGUA BOA	533	8	3217	1475	CARBONITA	606	5	2867	1030	FLORESTAL	276	12	1991	1008
AGUA COMPRIDA	164	7	985	425	CAREACU	577	11	2694	1014	FORMIGA	8.795	190	26089	8805
AGUANIL	622	8	1971	800	CARLOS CHAGAS	2.262	37	6768	2438	FORMOSO	222	6	2385	1172
AGUAS FORMOSAS	879	31	5103	2333	CARMESIA	99	0	1391	509	FORTALEZA DE MINAS	267	7	1670	578
AGUAS VERMELHAS	414	8	4150	1538	CARMO DA CACHEOIRA	519	12	3894	1298	FORTUNA DE MINAS	124	2	1545	484
AIMORES	1.898	65	7026	4224	CARMO DA MATA	792	6	3931	1709	FRANCISCO BADARO	122	3	4219	1369
AIURUOCA	296	8	2801	1152	CARMO DE MINAS	856	21	4642	1451	FRANCISCO DUMONT	150	6	1780	591
ALAGOA	436	6	1243	454	CARMO DO CAJURU	1.030	36	7159	2168	FRANCISCO SA	906	41	5066	2387
ALBERTINA	232	9	1315	441	CARMO DO PARANAIBA	2.731	101	11834	5364	FRANCIS COPOLIS	258	3	1871	729
ALEM PARAIBA	3.016	144	14889	5116	CARMO DO RIO CLARO	1.306	54	7126	2622	FREI GASPAR	540	13	1770	792
ALFENAS	9.172	176	28817	9100	CARMOPOLIS DE MINAS	2.027	44	6274	2206	FREI INOCENCIO	680	22	2908	1251
ALFREDO VASCONCELOS	518	13	2067	964	CARNEIRINHO	1.094	39	4506	1630	FREI LAGONEGRO	124	3	1238	439
ALMENARA	4.053	46	14909	4966	CARRANCAS	328	10	1684	632	FRONTEIRA	1.814	56	4772	1510
ALPERCATA	463	19	4716	1541	CARVALHOPOLIS	198	4	1418	643	FRONTEIRA DOS VALES	299	10	2010	771
ALPINOPOLIS	1.315	35	6612	2367	CARVALHOS	209	1	2073	730	FRUTA DE LEITE	118	2	1827	785
ALTEROSA	658	31	5822	2137	CASA GRANDE	77	4	868	469	FRUTAL	7.144	222	19601	7954
ALTO CAPARAO	388	9	2091	625	CASCALHO RICO	183	4	1328	528	FUNILANDIA	258	5	1577	584
ALTO JEQUITIBA	771	10	3198	1100	CASSIA	1.313	45	6640	2422	GLAULEIA	507	18	1758	839
ALTO RIO DOCE	422	27	5236	2422	CATAGUASES	7.060	241	29869	9915	GAMELEIRAS	294	5	2033	634
ALVARENGA	476	4	1549	635	CATAS ALTAS	478	12	1867	639	GLAUCILANDIA	157	7	1010	509
ALVINOPOLIS	655	22	5800	2280	CATAS ALTAS DA NORUEGA	100	4	1254	631	GOIABEIRA	222	6	1391	431
ALVORADA DE MINAS	268	3	1244	413	CATUJI	520	4	2385	596	GOIANA	284	5	1812	729
AMPARO DO SERRA	142	8	1965	915	CATUTI	190	4	1978	618	GONCALVES	287	6	1467	571
ANDRADAS	3.646	111	13819	5071	CAXAMBU	1.540	37	8647	3329	GONZAGA	365	11	2260	695
ANDRELANDIA	194	12	4379	1386	CEDRO DO ABAETE	34	0	589	256	GOUVEIA	597	31	4888	1633
ANGELANDIA	169	1	2453	875	CENTRAL DE MINAS	674	29	2069	1151	GOVERNADOR VALADARES	26.767	1.148	91984	34738
ANTONIO CARLOS	692	16	4209	2355	CENTRALINA	1.021	45	4093	27	GRAO MOGOL	640	10	3993	1926
ANTONIO DIAS	547	24	3394	1104	CHACARA	214	10	1972	538	GRUPIARA	85	1	856	325
ANTONIO PRADO DE MINAS	156	5	1039	443	CHALE	641	9	2489	949	GUANHAES	3.046	40	11678	4111
ARACAI	71	1	955	424	CHAPADA DO NORTE	198	3	5922	1254	GUAPE	940	33	5155	1771
ARACITABA	79	8	1032	442	CHAPADA GAUCHA	868	11	4395	1628	GUARACIABA	534	29	4226	1789
ARACUAI	1.703	47	12269	4836	CHIADOR	308	7	1199	488	GUARACIAMA	162	4	1070	501
ARAGUARI	15.299	399	40408	11469	CIPOOTANEA	463	21	2407	1009	GUARANESIA	1.530	28	7302	2302
ARANTINA	153	3	1487	424	CLARAVAL	472	3	1476	642	GUARANI	861	5	3417	1530
ARAPONGA	518	7	2723	760	CLARO DOS POCOES	402	9	2806	1032	GUARARA	530	18	1557	609
ARAPORA	1.878	28	2182	940	CLAUDIO	3.763	60	8686	2672	GUARDA-MOR	580	11	3216	1681
ARAPUA	271	2	1468	689	COIMBRA	544	9	2472	877	GUAXUPE	5.103	120	18194	7012
ARAUJOS	796	12	2850	819	COLUNA	326	6	3332	1410	GUIDOVAL	692	17	2740	1115
ARAXA	12.780	208	35342	12444	COMENDADOR GOMES	357	5	1093	391	GUIMARANIA	915	16	3120	1133
ARCEBURGO	1.136	31	3780	1443	COMERCINHO	256	6	2761	1141	GUIRICEMA	753	31	3618	1465
ARCOS	4.950	110	13568	4427	CONCEICAO DA APARECIDA	511	10	3864	1329	GURINHATA	292	5	2898	1088
AREADO	1.031	21	5422	1953	CONCEICAO DA BARRA DE MINAS	210	3	1459	593	HELIODORA	617	11	2400	802
ARGIRITA	252	7	1306	520	CONCEICAO DAS ALAGOAS	3.903	125	6874	2010	IAPU	849	32	3754	1306
ARICANDUVA	125	0	1573	736	CONCEICAO DAS PEDRAS	148	2	1018	477	IBERTIOGA	219	10	2212	1107
ARINOS	700	23	6300	2283	CONCEICAO DE IPANEMA	350	2	1326	584	IBIA	2.186	42	8567	2614
ASTOLFO DUTRA	1.292	23	5610	1753	CONCEICAO DO MATO DENTRO	2.797	35	6063	2196	IBIAI	305	8	2972	893
ATALEIA	1.104	8	4850	3440	CONCEICAO DO PARA	305	10	2015	668	IBIRACATU	200	2	1979	726
AUGUSTO DE LIMA	264	10	1571	685	CONCEICAO DO RIO VERDE	1.140	20	5146	1680	IBIRACI	901	22	4163	1363
BAEPENDI	1.456	12	7640	3398	CONCEICAO DOS OUBROS	950	33	3876	1165	IBIRITE	8.491	358	42312	13043
BALDIM	613	19	3178	1009	CONEGO MARINHO	103	2	2156	1036	IBITIURA DE MINAS	490	4	1625	654
BAMBUI	1.640	25	9833	3663	CONFINS	515	11	4583	1003	IBITURUNA	304	1	1052	439
BANDEIRA	445	9	2108	719	CONGONHAL	1.157	23	4197	1609	ICARAI DE MINAS	281	3	2651	997
BANDEIRA DO SUL	561	12	2129	664	CONGONHAS	7.597	96	17255	6687	IGARAPE	2.824	87	12407	3489
BARAO DE COCAIS	3.737	65	9400	3466	CONGONHAS DO NORTE	93	3	1470	707	IGARATINGA	950	13	3139	1253
BARAO DE MONTE ALTO	317	12	2665	1091	CONQUISTA	629	11	2941	987	IGUATAMA	573	9	2942	1213
BARBACENA	7.957	262	54869	28378	CONSELHEIRO LAFAIETE	13.628	256	40668	16070	IJACI	377	10	2215	831
BARRA LONGA	384	9	2512	995	CONSELHEIRO PENA	1.954	27	5761	2978	ILUCINEA	686	24	4376	1368
BARROSO	1.903	50	9168	2834	CONSOLACAO	56	3	899	297	IMBE DE MINAS	317	6	1927	846
BELA VISTA DE MINAS	797	22	3178	1091	CONTAGEM	38.261	1.687	228278	62780	INCONFIDENTES	463	8	2590	872
BELMIRO BRAGA	195	3	1096	537	COQUEIRAL	647	20	3496	1224	INDAIABIRA	280	1	1994	956
BELO HORIZONTE	231.657	5.820	1094764	423070	CORACAO DE JESUS	631	18	8783	2845	INDIANOPOLIS	626	6	1906	668
BELO ORIENTE	2.537	65	7178	2988	CORDISBURGO	348	14	3376	1272	INGAI	140	4	935	433
BELO VALE	908	10	3600	1231	CORDISLANDIA	204	2	1209	482	INHAPIM	1.913	59	8638	3145
BERILO	152	1	5616	1200	CORINTO	1.147	42	7033	2378	INHAUMA	645	19	2081	785
BERIZAL	206	1	2203	547	COROACI	423	9	3526	1394	INIMUTABA	522	16	2660	901
BERTOPOPOLIS	424	2	2135	1010	COROMANDEL	1.938	97	10257	4304	IPABA	1.710	43	5578	1835
BETIM	28.729	1.226	122836	39733	CORONEL FABRICIANO	12.912	318	30051	12512	IPANEMA	2.604	58	6079	2655
BIAS FORTES	109	3	2145	810	CORONEL MURTA	263	5	2855	1116	IPATINGA	30.003	857	86924	28272
BICAS	1.371	42	6254	2386	CORONEL PACHECO	186	10	1394	490	IPIACU	369	6	1817	763
BIQUINHAS	118	1	1167	497	CORONEL XAVIER CHAVES	298	4	1552	528	IPIUNA	1.287	38	3924	1287
BOA ESPERANCA	4.357	118	14382	5155	CORREGO DANTA	151	7	1443	691	IRAI DE MINAS	760	13	2142	753
BOCAINA DE MINAS	176	7	1821	668	CORREGO DO BOM JESUS	441	7	1726	735	ITABIRA	18.281	355	36302	14540
BOCAIUVA	2.292	60	13972	4483	CORREGO FUNDO	615	8	1917	742	ITABIRINHA	1.073	35	4190	1561
BOM DESPACHO	4.511	80	16873	6412	CORREGO NOVO	279	12	1015	353	ITABIRITO	12.130	137	16204	5518
BOM JARDIM DE MINAS	469	3	2745	983	COUTO DE MAGALHAES DE MINAS	102	2	2391	691	ITACAMBIRA	141	4	1667	587
BOM JESUS DA PENHA	636	14	1688	672	CRISOLITA	240	3	1665	694	ITACARAMBI	554	13	4962	1947
BOM JESUS DO AMPARO	238	7	2347	1166	CRISTAIS	1.341	28	4601	1616	ITAGUARA	1.922	30	4367	2079
BOM JESUS DO GALHO	662	30	5908	2202	CRISTALIA	363	3	1770	525	ITAIBE	357	6	2721	1038
BOM REPOUSO	991	22	3534	1282	CRISTIANO OTONI	428	15	1882	581	ITAJUBA	8.617	384	37780	13117
BOM SUCESSO	1.077	18	7310	2499	CRISTINA	500	8	3722	1328	ITAMARANDIBA	1.473	20	9894	3239
BONFIM	406	14	4565	1758	CRUCILANDIA	353	6	2366	960	ITAMARATI DE MINAS	435	4	2066	641
BONFINOPOLIS DE MINAS	502	14	2406	971	CRUZEIRO DA FORTALEZA	268	6	1659	503	ITAMBACURI	818	25	7272	3072
BONITO DE MINAS	85	0	3301	1149	CRUZILIA	1.149	37	5966	2229	ITAMBE DO MATO DENTRO	103	5	1026	424
BORDA DA MATA	1.664	46	8066	2673	CUPARAQUE	455	6	1838	581	ITAMOGI	1.113	42	4169	1492
BOTELHOS	1.719	26	5520	2020	CURRAL DE DENTRO	587	9	2007	733	ITAMONTE	1.945	39	5026	1642
BOTUMIRIM	228	4	1585	618	CURVELO	4.486	250	31442	10205	ITANHANDU	2.151	56	4773	1900
BRAS PIRES	226	7	1920	759	DAT									

DISTRIBUIÇÃO DE CASOS E ÓBITOS CONFIRMADOS DA COVID-19 SEGUNDO LOCAL DE RESIDÊNCIA, MINAS GERAIS, 2020-2021

Local de Residência	Casos*	Óbitos	Doses 1 Aplicadas	Doses 2 Aplicadas
LAGOA DOURADA	774	13	3873	1199
LAGOA FORMOSA	1.858	57	8563	3063
LAGOA GRANDE	772	30	2985	842
LAGOA SANTA	5.413	114	17568	7447
LAJINHA	2.391	39	4357	1676
LAMBARI	1.622	37	7692	2382
LAMIM	107	3	1313	624
LARANJAL	620	26	3284	1069
LASSANCE	414	5	2357	627
LAVRAS	7.620	143	39699	12666
LEANDRO FERREIRA	277	7	1452	545
LEME DO PRADO	162	3	1826	638
LEOPOLDINA	5.021	132	20690	7792
LIBERDADE	217	7	2395	899
LIMA DUARTE	799	47	7084	2341
LIMEIRA DO OESTE	1.053	28	3053	871
LONTRA	588	9	2630	1094
LUISBURGO	361	14	1893	636
LUISLANDIA	167	2	1746	695
LUMINARIAS	276	11	1776	675
LUZ	1.598	32	6940	2394
MACHACALIS	603	9	2647	1104
MACHADO	4.069	68	13929	4550
MADRE DE DEUS DE MINAS	519	11	2279	733
MALACACHETA	1.351	23	7168	2651
MAMONAS	346	5	1475	622
MANGA	1.409	15	6735	3979
MANHUACU	6.523	190	27867	13120
MANHUMIRIM	1.814	37	8077	2758
MANTENA	3.054	76	8164	3545
MAR DE ESPANHA	1.094	33	4088	1604
MARAVILHAS	439	4	2401	756
MARIA DA FE	926	35	4988	1803
MARIANA	8.641	89	19284	6022
MARILAC	283	9	1368	545
MARIO CAMPOS	1.142	46	4466	1452
MARIPA DE MINAS	297	9	1380	560
MARLIERIA	338	17	1697	675
MARMELOPOLIS	168	4	1092	403
MARTINHO CAMPOS	1.052	30	4709	1901
MARTINS SOARES	396	10	2515	739
MATA VERDE	539	8	2722	1017
MATERLANDIA	195	1	2656	767
MATEUS LEME	2.394	77	11175	3751
MATHIAS LOBATO	287	11	1187	407
MATIAS BARBOSA	1.722	48	4640	1899
MATIAS CARDOSO	271	9	3731	1749
MATIPO	1.227	23	3756	1273
MATO VERDE	962	14	5183	1692
MATOZINHOS	3.368	92	10496	3302
MATUTINA	151	5	2406	1339
MEDEIROS	229	2	1270	445
MEDINA	1.031	24	6408	2923
MENDES PIMENTEL	759	9	2391	920
MERCES	445	20	4502	1725
MESQUITA	397	5	2428	892
MINAS NOVAS	781	24	8334	2525
MINDURI	169	7	1552	536
MIRABELA	687	17	4307	1597
MIRADOURO	770	10	3686	1250
MIRAI	1.576	16	4904	2114
MIRAVANIA	8	2	1254	982
MOEDA	327	10	2050	940
MOEMA	843	11	2885	1083
MONJOLOS	61	2	917	340
MONSENHOR PAULO	493	5	3246	1133
MONTALVANIA	1.187	18	4324	1863
MONTE ALEGRE DE MINAS	1.607	38	6728	3428
MONTE AZUL	1.248	28	8255	7478
MONTE BELO	1.057	31	5114	1753
MONTE CARMELO	4.356	166	17410	5602
MONTE FORMOSO	370	6	1232	643
MONTE SANTO DE MINAS	1.205	43	8250	3233
MONTE SIAO	2.502	32	7703	2464
MONTES CLAROS	37.477	881	142252	48679
MONTEZUMA	109	5	2045	793
MORADA NOVA DE MINAS	568	12	3156	1180
MORRO DA GARÇA	105	9	763	382
MORRO DO PILAR	157	4	1283	609
MUNHOZ	552	12	1619	641
MURIAE	10.213	272	47138	17075
MUTUM	1.949	31	7934	3278
MUZAMBINHO	1.606	30	8534	3008
NACIP RAYDAN	175	7	1237	444
NANUQUE	3.985	122	11571	5085
NAQUE	532	19	1652	622
NATALANDIA	176	6	1389	471
NATERCIA	389	7	2162	1057
NAZARENO	453	8	3428	1176
NEPOMUCENO	2.114	38	9158	3286
NINHEIRA	366	5	2145	1112
NOVA BELEM	379	11	1276	468
NOVA ERA	1.810	44	6729	2250
NOVA LIMA	16.770	207	24586	12614
NOVA MODICA	429	17	1381	582
NOVA PONTE	1.770	24	3974	1277
NOVA PORTEIRINHA	402	6	2469	705
NOVA RESENDE	1.356	24	5150	1897
NOVA SERRANA	5.560	175	17961	4445
NOVA UNIAO	282	6	2198	849
NOVO CRUZEIRO	1.551	32	7657	3312
NOVO ORIENTE DE MINAS	545	16	2423	1237
NOVORIZONTE	174	3	1710	995
OLARIA	58	1	1179	351
OLHOS-D'AGUA	131	5	1609	519
OLIMPIO NORONHA	166	3	1280	410
OLIVEIRA	4.326	59	15124	5675
OLIVEIRA FORTES	97	2	1060	410
ONCA DE PITANGUI	145	5	1034	354
ORATORIOS	314	12	1828	745
ORIZANIA	398	10	2351	760
OURO BRANCO	4.275	48	12772	5090
OURO FINO	2.393	65	12716	4990
OURO PRETO	5.369	110	24461	8392
OURO VERDE DE MINAS	321	9	2588	895
PADRE CARVALHO	267	3	1536	457
PADRE PARAISO	1.015	26	5991	2600
PAI PEDRO	143	2	2511	578
PAINEIRAS	205	4	1990	797
PAINS	650	7	3109	1208
PAIVA	58	3	653	402
PALMA	375	12	2461	932
PALMOPOLIS	376	11	2380	953
PAPAGAIOS	1.732	8	4058	1341
PARA DE MINAS	5.388	198	30946	9552
PARACATU	9.925	225	30078	9255
PARAGUACU	1.840	37	7970	3241
PARAISOPOLIS	1.542	51	7327	2342
PARAOPEBA	1.899	20	7768	2073
PASSA QUATRO	1.631	37	6163	1902
PASSA TEMPO	972	5	3390	1401
PASSABEM	95	4	968	503
PASSA-VINTE	106	5	1270	407
PASSOS	9.151	267	42484	13988
PATIS	249	0	1398	695
PATOS DE MINAS	14.608	496	61522	23555
PATROCINIO	8.363	225	31625	11424
PATROCINIO DO MURIAE	385	10	2261	823
PAULA CANDIDO	383	4	3749	1324
PAULISTAS	195	2	1986	834
PAVAO	473	9	2171	1113
PECANHA	761	8	5371	2047
PEDRA AZUL	1.370	33	6888	3408
PEDRA BONITA	376	7	1968	604
PEDRA DO ANTA	146	0	1475	670
PEDRA DO INDAIA	294	7	922	484
PEDRA DOURADA	160	1	821	343
PEDRALVA	415	11	4157	1689
PEDRAS DE MARIA DA CRUZ	186	8	2656	975
PEDRINOPOLIS	407	8	1541	596
PEDRO LEOPOLDO	5.159	163	21514	6840
PEDRO TEIXEIRA	25	0	901	299
PEQUERI	180	5	1288	546
PEQUI	326	8	1711	649
PERDIGAO	1.081	13	2944	948
PERDIZES	1.461	22	4146	1321
PERDOES	1.737	29	7635	2720
PERQUITO	583	21	2221	721
PESCADOR	447	6	1499	792
PIAU	126	12	1299	490
PIEDADE DE CARATINGA	663	21	2359	833
PIEDADE DE PONTE NOVA	204	9	1459	699
PIEDADE DO RIO GRANDE	365	10	2188	766
PIEDADE DOS GERAIS	78	5	1604	771
PIMENTA	493	11	2873	1028
PINGO-D'AGUA	298	7	1577	566
PINTOPOLIS	107	3	2049	837
PIRACEMA	103	14	2607	1009
PIRAJUBA	658	21	1858	487
PIRANGA	510	30	7721	4178
PIRANGUCU	402	14	2206	856
PIRANGUINHO	864	41	3035	1144
PIRAPETINGA	2.263	30	4271	1300
PIRAPORA	5.536	74	21148	6311
PIRAUBA	1.472	23	4995	1704
PITANGUI	2.088	90	8982	3009
PIUMHI	3.627	73	11069	3859
PLANURA	1.641	37	3093	1047
POCO FUNDO	1.341	9	7299	2384
POCOS DE CALDAS	12.152	417	58897	23293
POCRANE	712	8	3473	1357
POMPEU	3.259	44	8653	3085
PONTE NOVA	6.148	196	23967	8686
PONTO CHIQUE	252	13	944	537
PONTO DOS VOLANTES	436	18	4257	1453
PORTEIRINHA	2.087	52	13748	5132
PORTO FIRME	740	11	4192	1501
POTE	951	17	6142	1969
POUSO ALEGRE	20.591	399	53925	20663
POUSO ALTO	792	25	2764	1041
PRADOS	752	16	3396	1100
PRATA	2.894	97	9462	3171
PRATAPOLIS	530	24	4236	1571
PRATINHA	278	2	1514	654
PRESIDENTE BERNARDES	226	8	2350	919
PRESIDENTE JUSCELINO	143	5	1825	564
PRESIDENTE KUBITSCHKE	169	3	1770	500
PRESIDENTE OLEGARIO	916	31	6037	2155
PRUDENTE DE MORAIS	544	20	2989	883
QUARTEL GERAL	133	2	1416	495
QUELUZITO	106	4	995	400
RAPOSOS	1.983	38	5808	2434
RAUL SOARES	2.230	55	9804	3616
RECREIO	602	15	4598	1695
REDUTO	379	6	1866	747
RESENDE COSTA	628	14	4513	1704
RESPLENDOR	1.863	43	6917	3031
RESSAQUINHA	277	11	2060	1046
RIACHINHO	450	9	2512	1088
RIACHO DOS MACHADOS	418	8	2665	911
RIBEIRAO DAS NEVES	16.806	669	51864	21868
RIBEIRAO VERMELHO	362	10	1565	595
RIO ACIMA	985	32	2457	923
RIO CASCA	1.000	38	5745	1733
RIO DO PRADO	338	3	1846	758
RIO DOCE	275	8	2203	549
RIO ESPERA	292	10	2756	1279
RIO MANSO	451	11	1909	867
RIO NOVO	445	18	3648	1251
RIO PARANAIBA	1.576	26	4530	2048
RIO PARDO DE MINAS	1.134	5	10950	4958
RIO PIRACICABA	1.532	26	6849	2879
RIO POMBA	1.062	33	6549	3065
RIO PRETO	378	4	2179	845
RIO VERMELHO	257	4	3586	1918
RITAPOLIS	248	11	2225	648
ROCHEDO DE MINAS	216	4	1071	350
RODEIRO	894	16	2218	702
ROMARIA	340	7	1331	428
ROSARIO DA LIMEIRA	225	4	1712	772
RUBELITA	134	1	2493	1283
RUBIM	954	22	3504	1501
SABARA	5.188	195	27403	13282
SABINOPOLIS	609	20	6569	1941
SACRAMENTO	2.452	54	8506	3480
SALINAS	2.847	44	15920	6010
SALTO DA DIVISA	412	18	2166	845
SANTA BARBARA	2.876	33	8634	2899
SANTA BARBARA DO LESTE	651	23	3424	1162
SANTA BARBARA DO MONTE VERDE	158	7	1044	385
SANTA BARBARA DO TUGURIO	157	2	1704	714
SANTA CRUZ DE MINAS	716	22	2884	806
SANTA CRUZ DE SALINAS	43	2	1838	749
SANTA CRUZ DO ESCALVADO	421	8	2702	744
SANTA EFIGENIA DE MINAS	391	9	1806	672
SANTA FE DE MINAS	233	2	1456	605
SANTA HELENA DE MINAS	487	6	2320	1306
SANTA JULIANA	1.045	44	4206	1223
SANTA LUZIA	7.759	446	73743	20072
SANTA MARGARIDA	1.029	24	5150	1513
SANTA MARIA DE ITABIRA	858	34	4876	1311
SANTA MARIA DO SALTO	591	19	1547	870
SANTA MARIA DO SUACUI	896	17	3841	1760
SANTA RITA DE CALDAS	840	35	3425	1256
SANTA RITA DE IBIITOCA	44	2	1422	811
SANTA RITA DE JACutinga	276	8	1899	707
SANTA RITA DE MINAS	747	14	2374	933
SANTA RITA DO ITUETO	859	5		