

BOLETIM EPIDEMIOLÓGICO

COVID-19: Doença causada pelo coronavírus – 19

segunda-feira, 12 de julho de 2021



SAÚDE



MINAS GERAIS
GOVERNO DIFERENTE.
ESTADO EFICIENTE.



CENÁRIO EM MINAS GERAIS - COVID-19 CORONAVÍRUS

Total de Casos Confirmados

1.866.541

Casos em Acompanhamento

68.412

Casos Recuperados

1.750.005

Óbitos Confirmados

48.124

Fonte: Painel COVID-19 MG/Sala de Situação/SubVS/SES/MG. Dados parciais, sujeitos a alterações.

TOTAL DE CASOS CONFIRMADOS: soma dos casos confirmados que não evoluíram para óbito e dos óbitos confirmados por COVID-19.

CASOS RECUPERADOS: casos confirmados de COVID-19 que receberam alta hospitalar e/ou cumpriram isolamento domiciliar de 10 dias E estão há 72h assintomáticos (sem a utilização de medicamentos sintomáticos) E sem intercorrências.

CASOS EM ACOMPANHAMENTO: casos confirmados de COVID-19 que não evoluíram para óbito, cuja condição clínica permanece sendo acompanhada ou aguarda atualização pelos municípios.

ÓBITOS CONFIRMADOS: óbitos confirmados para COVID-19.



Nº de Casos Confirmados nas Últimas 24h

1.097



Nº de Óbitos Confirmados nas Últimas 24h

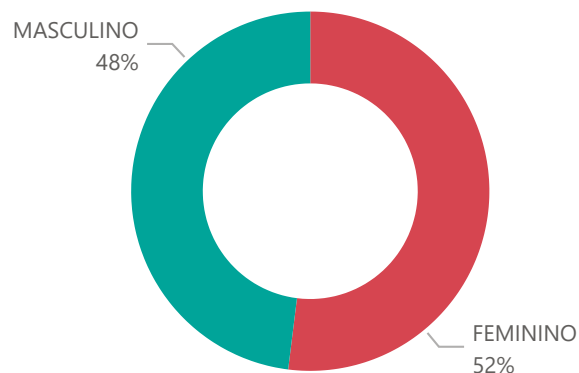
22

Observação: o “número de casos e óbitos confirmados nas últimas 24h” pode não retratar a ocorrência de novos casos no período, mas o total de casos notificados à SES/MG nas últimas 24h.

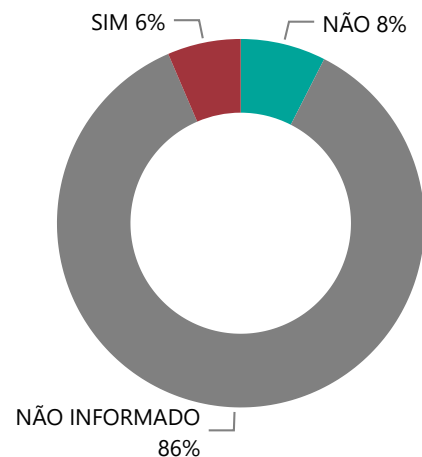
1

PERFIL EPIDEMIOLÓGICO DOS CASOS CONFIRMADOS DE COVID-19 QUE NÃO EVOLUÍRAM PARA ÓBITO, MG, 2020-2021

Quantidade de Casos por Sexo

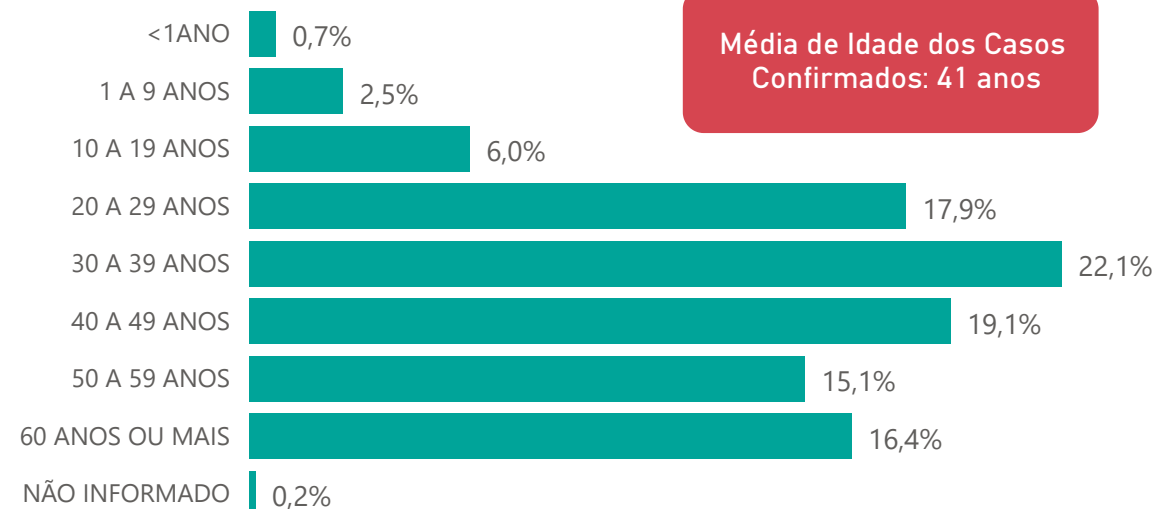


Apresenta Fator de Risco (Comorbidade*)

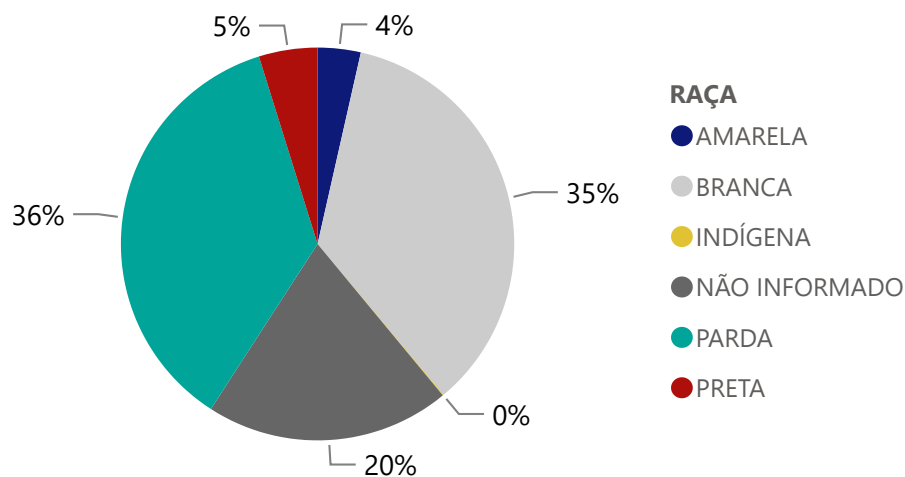


*Dados parciais, aguardando atualização dos municípios.

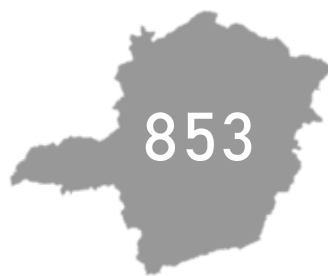
Quantidade de casos por Faixa Etária



Notificações por Raça



Municípios Afetados



CMC

CORONA VÍRUS

2

DADOS DE HOSPITALIZAÇÃO E ISOLAMENTO DOMICILIAR DOS CASOS CONFIRMADOS DE COVID-19, MG, 2020-2021

Internados*



164.471

Isolamento Domiciliar



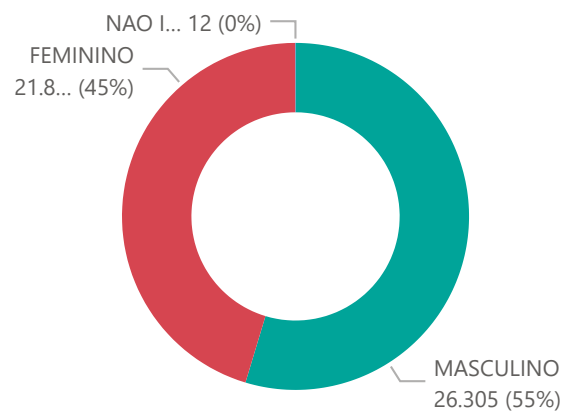
1.702.070

*Casos confirmados de COVID-19 que precisaram de internação hospitalar na rede pública ou privada de Minas Gerais. Dados cumulativos, registrados desde o início da pandemia.

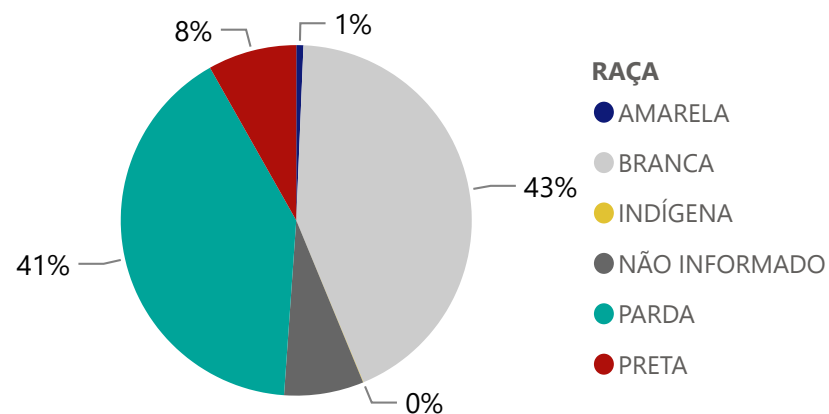
Fonte: Painel COVID-19 MG/ Sala de Situação/SubVS/SES-MG; E-SUS VE; SIVEP-Gripe. Dados parciais, sujeitos a alterações.

Fonte: Sala de Situação/SubVS/SES-MG; E-SUS VE; SIVEP-Gripe. Dados parciais, sujeitos a alterações.

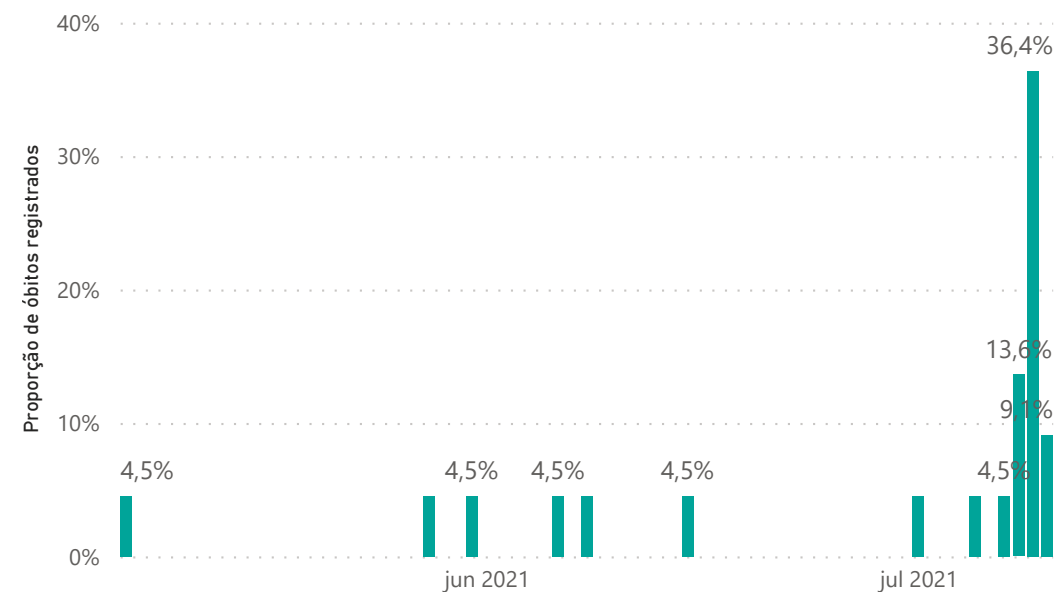
Quantidade de Óbitos por Sexo



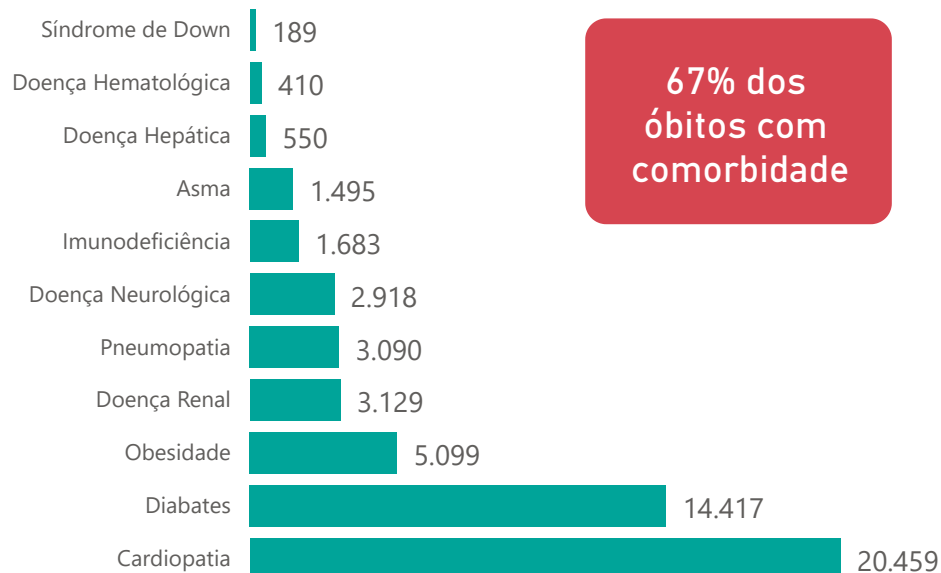
Notificações por Raça



Óbitos Registrados nas Últimas 24 Horas, por Data de Ocorrência



Comorbidade*



67% dos óbitos com comorbidade

2,6%

Nº de Municípios com Óbitos



Quantidade de Óbitos por Faixa Etária



Média de Idade dos Óbitos Confirmados: 67 anos

71% dos óbitos com 60 anos ou mais

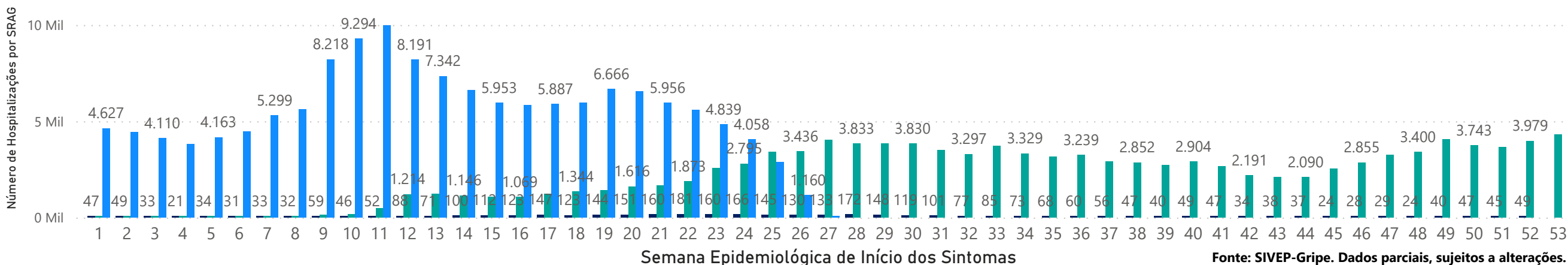
*Os casos que evoluíram a óbito podem ter mais de uma comorbidade.

4

HOSPITALIZAÇÕES POR SÍNDROME RESPIRATÓRIA AGUDA GRAVE (SRAG) 2019-2021

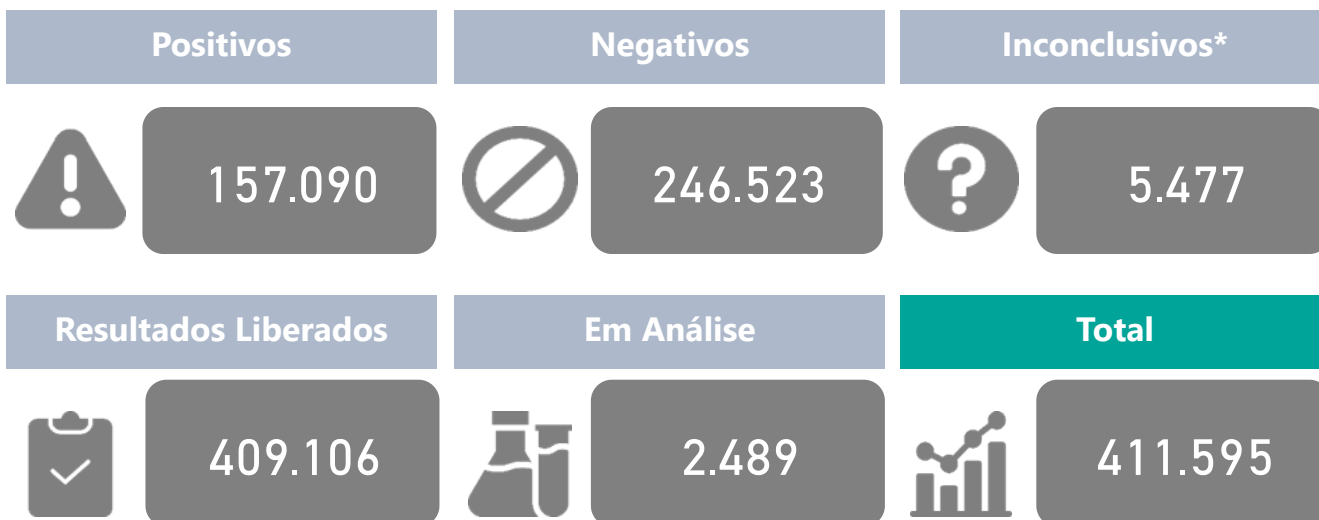
NÚMERO DE HOSPITALIZAÇÕES POR SÍNDROME RESPIRATÓRIA AGUDA GRAVE (SRAG) SEGUNDO SEMANA EPIDEMIOLÓGICA (SE) DE INÍCIO DE SINTOMAS, MG, 2019 - 2021

ANO ● 2019 ● 2020 ● 2021



5

DADOS LABORATORIAIS DE COVID-19, REDE PÚBLICA-MG 2020-2021

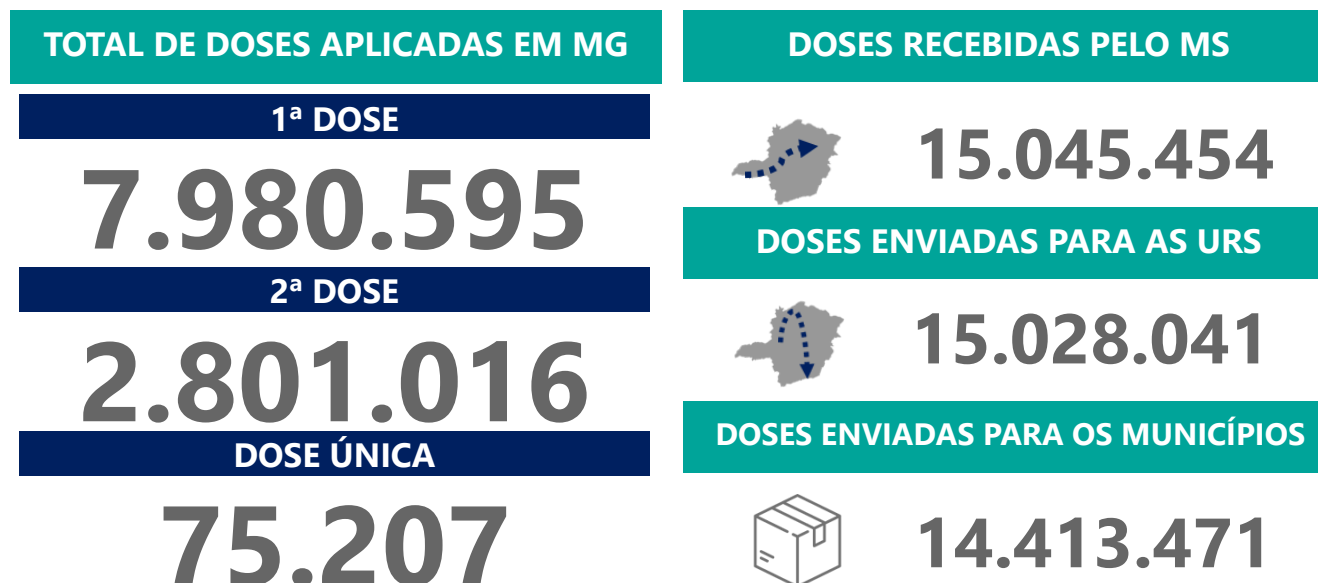


Fonte: GAL/FUNED. COES MINAS/COVID-19/SESMG. Dados parciais, sujeitos a alterações.

*Não apresentaram resultado que pode ser concluído como positivo ou negativo.

6

DADOS DE VACINAÇÃO



DISTRIBUIÇÃO DE CASOS E ÓBITOS CONFIRMADOS DA COVID-19 SEGUNDO LOCAL DE RESIDÊNCIA, MINAS GERAIS, 2020-2021

Local de Residência	Casos*	Óbitos	Doses 1 Aplicadas	Doses 2 Aplicadas
ABADIA DOS DOURADOS	437	14	3206	924
ABAETE	1.338	31	8801	3341
ABRE CAMPO	1.188	15	5368	1276
ACAIACA	218	11	2270	662
ACUCENA	757	33	3520	1508
AGUA BOA	553	8	4139	1539
AGUA COMPRIDA	167	7	1047	425
AGUANIL	633	8	2132	833
AGUAS FORMOSAS	886	32	5920	2026
AGUAS VERMELHAS	413	9	4548	1538
AIMORES	1.931	69	9052	4479
AIURUOCA	299	9	3014	1183
ALAGOA	438	6	1326	482
ALBERTINA	232	9	1389	446
ALEM PARAIBA	3.051	145	14911	5232
ALFENAS	9.425	178	28817	9100
ALFREDO VASCONCELOS	543	13	2397	1234
ALMENARA	4.139	46	14909	4966
ALPERCATA	463	19	5235	2312
ALPINOPOLIS	1.333	37	7441	2370
ALTEROSA	675	32	5905	2241
ALTO CAPARAO	390	9	2155	604
ALTO JEQUITIBA	786	11	3605	1122
ALTO RIO DOCE	452	27	5275	2514
ALVARENGA	494	4	1884	635
ALVINOPOLIS	669	22	6143	2410
ALVORADA DE MINAS	270	3	1446	450
AMPARO DO SERRA	148	9	2223	915
ANDRADAS	3.725	112	16311	5271
ANDRELANDIA	193	13	4757	1386
ANGELANDIA	188	1	2923	906
ANTONIO CARLOS	703	16	4681	2367
ANTONIO DIAS	547	25	3690	1189
ANTONIO PRADO DE MINAS	156	5	1039	446
ARACAI	71	1	1004	430
ARACITABA	79	8	1093	442
ARACUAI	1.736	46	13197	4892
ARAGUARI	15.626	406	41115	11558
ARANTINA	152	4	1487	424
ARAPONGA	558	9	2741	768
ARAPORA	1.896	28	2305	940
ARAPUA	276	2	1558	728
ARAUJOS	795	13	2850	819
ARAXA	13.114	215	40218	12541
ARCEBURGO	1.169	33	4043	1478
ARCOS	5.061	111	15690	4449
AREADO	1.069	22	5898	2015
ARGIRITA	254	7	1376	502
ARICANDUVA	130	0	1614	758
ARINOS	721	23	6639	2348
ASTOLFO DUTRA	1.298	23	5716	1808
ATALEIA	1.129	8	4850	3440
AUGUSTO DE LIMA	266	10	1571	685
BAEPENDI	1.471	12	8074	3401
BALDIM	622	19	3083	1009
BAMBUI	1.678	25	10239	3726
BANDEIRA	449	9	2112	724
BANDEIRA DO SUL	578	14	2260	709
BARAO DE COCAIS	3.718	65	10106	3832
BARAO DE MONTE ALTO	318	12	2852	1085
BARBACENA	8.105	263	60253	29532
BARRA LONGA	389	9	2637	1025
BARROSO	1.939	52	9742	2847
BELA VISTA DE MINAS	811	22	3374	1092
BELMIRO BRAGA	195	3	1339	780
BELO HORIZONTE	238.647	5.937	1094764	423095
BELO ORIENTE	2.548	67	7597	3254
BELO VALE	939	10	3723	1439
BERILO	152	1	5616	1200
BERIZAL	218	1	2282	608
BERTOPOLIS	459	2	2369	1057
BETIM	28.770	1.233	124283	40136
BIAS FORTES	109	3	2145	810
BICAS	1.373	43	7174	2400
BIQUINHAS	119	1	1252	523
BOA ESPERANCA	4.463	126	15050	5159
BOCAINA DE MINAS	178	7	1956	680
BOCAIUVA	2.360	61	15890	5040
BOM DESPACHO	4.689	85	18576	6412
BOM JARDIM DE MINAS	472	3	3062	1023
BOM JESUS DA PENHA	635	17	1750	693
BOM JESUS DO AMPARO	243	7	2589	1167
BOM JESUS DO GALHO	701	33	6285	2278
BOM REPOUSO	1.029	22	3930	1284
BOM SUCESSO	1.106	20	7709	2672
BONFIM	425	14	4683	1958
BONFINOPOLIS DE MINAS	507	14	2732	1013
BONITO DE MINAS	85	0	3343	1511
BORDA DA MATA	1.702	46	9180	2678
BOTELHOS	1.725	26	5686	2030
BOTUMIRIM	232	4	1585	618
BRAS PIRES	237	7	2135	791
BRASILANDIA DE MINAS	1.302	22	4783	1199
BRASILIA DE MINAS	1.204	8	9956	4812
BRAUNAS	231	9	2485	955
BRAZOPOLIS	806	31	5618	2391
BRUMADINHO	3.597	79	14591	5063
BUENO BRANDAO	846	28	4179	1659
BUENOPOLIS	294	11	3216	1393
BUGRE	356	13	1834	735
BURITIS	1.766	36	7088	2607
BURITIZEIRO	1.353	32	8996	2411
CABECEIRA GRANDE	422	6	2211	759
CABO VERDE	663	9	4869	1488
CACHOEIRA DA PRATA	215	11	1403	628
CACHOEIRA DE MINAS	804	14	4358	1683
CACHOEIRA DE PAJEU	500	10	3039	994
CACHOEIRA DOURADA	160	2	1375	541
CAETANOPOLIS	982	15	4229	1416
CAETE	1.913	67	16631	4487
CAIANA	140	7	2027	567
CAJURI	409	3	1796	703
CALDAS	917	34	5925	2308
CAMACHO	111	2	1217	455
CAMANDUCAIA	3.172	62	7882	2414
CAMBUI	3.724	58	8991	3645
CAMBUQUIRA	760	23	6401	1945
CAMPANARIO	229	5	1589	624
CAMPANHA	1.869	34	6678	2263
CAMPESTRE	1.779	37	8248	2704
CAMPINA VERDE	1.179	30	5867	2774
CAMPO AZUL	210	0	1426	399
CAMPO BELO	6.459	198	22949	7270
CAMPO DO MEIO	883	16	4848	1293
CAMPO FLORIDO	948	13	2732	747
CAMPOS ALTOS	1.125	22	4598	1371
CAMPOS GERAIS	2.292	39	12796	3882
CANA VERDE	592	8	2220	966
CANAA	306	1	1890	866
CANAPOLIS	1.255	31	4415	1324
CANDEIAS	688	20	6177	2319
CANTAGALO	210	3	1548	703
CAPARAO	347	6	1660	575
CAPELA NOVA	155	5	1854	1263
CAPELINHA	2.432	26	12844	4011
CAPETINGA	758	22	2921	1087
CAPIIM BRANCO	740	16	3519	989
CAPINOPOLIS	2.050	42	6657	2241
CAPITAO ANDRADE	423	18	2424	827
CAPITAO ENEAS	1.117	16	3393	1221
CAPITOLIO	967	32	3093	1289
CAPUTIRA	903	16	3725	1483

Local de Residência	Casos*	Óbitos	Doses 1 Aplicadas	Doses 2 Aplicadas
CARAI	979	16	8457	3350
CARANAIBA	121	4	1292	738
CARANDAI	1.860	50	8981	4049
CARANGOLA	3.679	92	18650	5471
CARATINGA	9.110	243	30903	11354
CARBONITA	612	5	3133	1033
CAREACU	589	11	2801	1021
CARLOS CHAGAS	2.267	37	8197	2530
CARMESIA	98	1	1467	512
CARMO DA CACHOEIRA	527	12	4349	1355
CARMO DA MATA	835	6	4283	1722
CARMO DE MINAS	863	21	4742	1451
CARMO DO CAJURU	1.056	37	7756	2348
CARMO DO PARANAIBA	2.770	102	11908	5364
CARMO DO RIO CLARO	1.334	55	7456	2582
CARMOPOLIS DE MINAS	2.065	46	6717	2212
CARNEIRINHO	1.097	42	4679	1660
CARRANCAS	328	10	1724	651
CARVALHOPOLIS	211	4	1438	643
CARVALHOS	209	1	2189	730
CASA GRANDE	77	4	951	470
CASCALHO RICO	186	4	1391	529
CASSIA	1.351	45	7135	2438
CATAGUASES	7.134	246	32371	10178
CATAS ALTAS	481	12	1962	639
CATAS ALTAS DA NORUEGA	102	4	1348	871
CATUJI	532	4	2576	596
CATUTI	194	4	2138	748
CAXAMBU	1.559	40	9656	3415
CEDRO DO ABAETE	34	0	646	283
CENTRAL DE MINAS	685	31	2282	1194
CENTRALINA	1.045	46	4450	1374
CHACARA	214	10	2103	536
CHALE	648	9	2625	958
CHAPADA DO NORTE	203	3	6193	2157
CHAPADA GAUCHA	906	11	5084	1963
CHIADOR	313	7	1230	495
CIPOTANEA	475	21	2753	1320
CLARAVAL	475	3	1733	572
CLARO DOS POCOES	413	9	2840	1067
CLAUDIO	3.846	61	9626	2740
COIMBRA	553	10	2473	960
COLUNA	338	6	3676	1461
COMENDADOR GOMES	366	5	1209	391
COMERCINHO	268	6	2854	1161
CONCEICAO DA APARECIDA	616	10	3912	1368
CONCEICAO DA BARRA DE MINAS	214	3	1701	604
CONCEICAO DAS ALAGOAS	3.944	126	7646	2021
CONCEICAO DAS PEDRAS	148	2	1227	478
CONCEICAO DE IPANEMA	356	2	1326	584
CONCEICAO DO MATO DENTRO	2.841	35	6793	2214
CONCEICAO DO PARA	313	10	2367	680
CONCEICAO DO RIO VERDE	1.164	21	5012	1781
CONCEICAO DOS OUROS	970	33	4316	1230
CONEGO MARINHO	106	2	2412	1071
CONFINS	515	11	4583	1003
CONGONHAL	1.208	24	4264	1652
CONGONHAS	7.734	97	18423	6730
CONGONHAS DO NORTE	93	3	1470	707
CONQUISTA	663	12	2941	987
CONSELHEIRO LAFAIETE	13.852	263	42043	16503
CONSELHEIRO PENA	2.044	27	6958	3107
CONSOLACAO	56	3	889	335
CONTAGEM	38.762	1.717	241255	70330
COQUEIRAL	652	20	3889	1224
CORACAO DE JESUS	653	18	9669	3035
CORDISBURGO	353	14	3376	1272
CORDISLANDIA	216	3	1233	507
CORINTO	1.165	42	7789	2385
COROACI	430	9	3862	1470
COROMANDEL	1.956	97	11201	4316
CORONEL FABRICIANO	13.027	321	30301	13258
CORONEL MURTA	271	5	3353	1121
CORONEL PACHECO	194	10	1468	501
CORONEL XAVIER CHAVES	304	4	1556	528
CORREGO DANTA	161	7	1893	702
CORREGO DO BOM JESUS	443	7	1822	767
CORREGO FUNDO	629	8	1917	742
CORREGO NOVO	281	13	1056	353
COUTO DE MAGALHAES DE MINAS	108	2	2439	700
CRISOLITA	248	3	1735	694
CRISTAIS	1.379	28	5128	1677
CRISTALIA	377	3	1709	552
CRISTIANO OTONI	431	15	2024	583
CRISTINA	503	8	3945	1329
CRUCILANDIA	355	6	2514	1068
CRUZEIRO DA FORTALEZA	285	6	1748	540
CRUZILIA	1.176	37	5813	2241
CUPARAQUE	463	6	1885	581
CURRAL DE DENTRO	606	9	2174	731
CURVELO	4.550	257	32018	10209
DATAS	518	11	1710	585
DELFIN MOREIRA	427	24	2823	933
DELFINOPOLIS	399	9	2660	1078
DELTA	1.346	23	2157	648
DESCOBERTO	353	8	2082	753
DESTERRO DE ENTRE RIOS	346	10	3248	1252
DESTERRO DO MELO	133	0	1282	997
DIAMANTINA	3.977	79	20430	7027
DIOGO DE VASCONCELOS	124	0	1649	639
DIONISIO	338	15	3799	1562
DIVINESIA	297	8	1936	474
DIVINO	1.430	31	9015	2659
DIVINO DAS LARANJEIRAS	311	14	2165	831
DIVINOLANDIA DE MINAS	341	8	2505	1194
DIVINOPOLIS	15.949	541	92959	31482
DIVISA ALEGRE	363	10	2030	698
DIVISA NOVA	467	13	2246	843
DIVISOPOLIS	472	6	3166	1362
DOM BOSCO	244	9	1741	542
DOM CAVATI	508	20	2347	917
DOM JOAQUIM	614	7	1639	

DISTRIBUIÇÃO DE CASOS E ÓBITOS CONFIRMADOS DA COVID-19 SEGUNDO LOCAL DE RESIDÊNCIA, MINAS GERAIS, 2020-2021

Local de Residência	Casos*	Óbitos	Doses 1 Aplicadas	Doses 2 Aplicadas	Local de Residência	Casos*	Óbitos	Doses 1 Aplicadas	Doses 2 Aplicadas	Local de Residência	Casos*	Óbitos	Doses 1 Aplicadas	Doses 2 Aplicadas
LAGOA DOURADA	781	13	4430	1232	PEDRA BONITA	380	8	2096	604	SAO FRANCISCO	1.284	33	17339	5286
LAGOA FORMOSA	1.897	57	9031	3167	PEDRA DO ANTA	151	0	1564	670	SAO FRANCISCO DE PAULA	403	7	2281	903
LAGOA GRANDE	773	30	3312	851	PEDRA DO INDAIA	306	7	922	484	SAO FRANCISCO DE SALES	760	27	2373	713
LAGOA SANTA	5.453	116	20801	7575	PEDRA DOURADA	160	1	964	357	SAO FRANCISCO DO GLORIA	423	6	2227	1077
LAJINHA	2.439	39	6136	2277	PEDRALVA	422	11	4157	1689	SAO GERALDO	951	24	4386	1527
LAMBARI	1.652	38	7998	2455	PEDRAS DE MARIA DA CRUZ	186	8	3113	1291	SAO GERALDO DA PIEDADE	245	11	1677	548
LAMIM	111	3	1780	815	PEDRINOPOLIS	410	8	1620	596	SAO GERALDO DO BAIXO	192	7	1083	485
LARANJAL	623	26	3484	1089	PEDRO LEOPOLDO	5.188	177	22815	6924	SAO GONCALO DO ABAETE	387	12	2864	912
LASSANCE	420	5	2456	571	PEDRO TEIXEIRA	25	0	976	287	SAO GONCALO DO PARA	557	22	4029	1307
LAVRAS	7.739	151	40128	12785	PEQUERI	182	5	1647	549	SAO GONCALO DO RIO ABAIXO	1.226	25	5210	1530
LEANDRO FERREIRA	280	7	1470	545	PEQUI	328	8	1711	649	SAO GONCALO DO RIO PRETO	202	4	1459	530
LEME DO PRADO	165	3	1937	652	PERDIGAO	1.103	13	3101	948	SAO GONCALO DO SAPUCAI	2.372	60	8083	2722
LEOPOLDINA	5.106	134	23119	8602	PERDIZES	1.496	22	4525	1399	SAO GOTARDO	3.375	72	8268	3288
LIBERDADE	220	7	2574	982	PERDOES	1.819	30	8072	2725	SAO JOAO BATISTA DO GLORIA	1.038	30	3124	1067
LIMA DUARTE	800	48	7084	2341	PEREQUITO	587	21	2620	739	SAO JOAO DA LAGOA	182	3	1924	582
LIMEIRA DO OESTE	1.081	31	3312	894	PESCADOR	450	6	1591	821	SAO JOAO DA MATA	287	9	1115	397
LONTRA	604	9	2964	1094	PIAU	128	12	1328	509	SAO JOAO DA PONTE	528	22	10953	4035
LUISBURGO	381	15	2053	661	PIEDADE DE CARATINGA	675	22	2655	837	SAO JOAO DAS MISSOES	404	7	7191	6064
LUISLANDIA	174	2	1802	784	PIEDADE DE PONTE NOVA	204	9	1473	675	SAO JOAO DEL REI	7.771	204	37843	13265
LUMINARIAS	278	11	1776	675	PIEDADE DO RIO GRANDE	367	10	2349	767	SAO JOAO DO MANHUACU	846	26	3393	973
LUZ	1.633	34	7854	2615	PIEDADE DOS GERAIS	78	5	2169	653	SAO JOAO DO MANTENINHA	813	11	2161	713
MACHACALIS	645	10	2854	1168	PIMENTA	519	11	3133	1045	SAO JOAO DO ORIENTE	741	21	3109	1112
MACHADO	4.133	92	14775	4552	PINGO-D'AGUA	324	7	1631	566	SAO JOAO DO PACUI	41	2	1517	596
MADRE DE DEUS DE MINAS	525	11	2362	735	PINTOPOLIS	118	3	2518	912	SAO JOAO DO PARAISO	1.612	19	7195	2449
MALACACHETA	1.378	25	7622	2679	PIRACEMA	103	14	2731	1009	SAO JOAO EVANGELISTA	930	10	6142	2133
MAMONAS	360	5	2356	801	PIRAJUBA	674	21	2105	487	SAO JOAO NEPOMUCENO	2.150	32	10469	3408
MANGA	1.414	15	7111	4056	PIRANGA	519	31	8265	4290	SAO JOAQUIM DE BICAS	1.650	104	9561	2621
MANHUACU	6.694	194	42551	16937	PIRANGUCU	422	14	2344	856	SAO JOSE DA BARRA	592	15	2575	728
MANHUMIRIM	1.894	39	8937	2860	PIRANGUINHO	883	43	3250	1161	SAO JOSE DA LAPA	2.309	42	8219	2076
MANTENA	3.081	76	9213	3557	PIRAPETINGA	2.276	30	4527	1317	SAO JOSE DA SAFIRA	398	11	1307	443
MAR DE ESPANHA	1.097	33	4492	1664	PIRAPORA	5.631	78	22562	6677	SAO JOSE DA VARGINHA	228	1	1412	598
MARAVILHAS	439	4	2401	756	PIRAUBA	1.482	23	4995	1704	SAO JOSE DO ALEGRE	213	6	1586	553
MARIA DA FE	943	36	5282	1805	PITANGUI	2.125	92	9584	3293	SAO JOSE DO DIVINO	340	3	1452	510
MARIANA	8.796	94	20755	6183	PIUMHI	3.706	75	11069	3859	SAO JOSE DO GOIABAL	381	11	2422	894
MARILAC	282	10	1518	545	PLANURA	1.677	37	3399	1047	SAO JOSE DO JACURI	257	2	2511	884
MARIO CAMPOS	1.161	50	5265	1545	POCO FUNDO	1.432	10	7454	2417	SAO JOSE DO MANTIMENTO	225	3	1224	432
MARIPE DE MINAS	305	9	1505	565	POCOS DE CALDAS	12.446	422	70090	24026	SAO LOURENCO	5.050	122	19285	8399
MARLIERIA	349	17	1719	686	POCRANE	740	9	3851	1397	SAO MIGUEL DO ANTA	406	11	2533	1093
MARMELOPOLIS	178	4	1148	404	POMPEU	3.303	44	9484	3126	SAO PEDRO DA UNIAO	317	8	2327	735
MARTINHO CAMPOS	1.069	31	4820	1933	PONTE NOVA	6.196	196	26785	9235	SAO PEDRO DO SUACUI	273	4	2126	893
MARTINS SOARES	415	11	2938	750	PONTO CHIQUE	252	13	944	537	SAO PEDRO DOS FERROS	410	11	3475	1268
MATA VERDE	544	8	3091	1017	PONTO DOS VOLANTES	462	19	4442	1476	SAO ROMAO	224	6	3049	828
MATERLANDIA	212	1	2819	861	PORTEIRINHA	2.223	52	15467	5141	SAO ROQUE DE MINAS	682	15	2840	961
MATEUS LEME	2.420	78	12079	3959	PORTO FIRME	746	14	4435	1551	SAO SEBASTIAO DA BELA VISTA	527	12	1915	642
MATHIAS LOBATO	288	11	1344	408	POTE	975	17	6142	1969	SAO SEBASTIAO DA VARGEM ALEGRE	202	3	1481	494
MATIAS BARBOSA	1.737	53	4857	1930	POUSO ALEGRE	21.222	405	59886	20836	SAO SEBASTIAO DO ANTA	418	11	2351	704
MATIAS CARDOSO	293	9	3776	1875	POUSO ALTO	803	25	2949	1041	SAO SEBASTIAO DO MARANHAO	344	1	3268	1145
MATIPO	1.234	31	5000	1405	PRADOS	752	16	3396	1100	SAO SEBASTIAO DO OESTE	437	8	2544	917
MATO VERDE	967	15	5183	1694	PRATA	2.921	101	10260	3184	SAO SEBASTIAO DO PARAISO	5.743	228	27429	10322
MATOZINHOS	3.405	95	11825	3456	PRATAPOLIS	538	24	4362	1585	SAO SEBASTIAO DO RIO PRETO	123	2	756	364
MATUTINA	153	5	2530	1357	PRATINHA	277	3	1623	594	SAO SEBASTIAO DO RIO VERDE	301	4	962	366
MEDIROS	234	1	1270	445	PRESIDENTE BERNARDES	228	8	2350	919	SAO THOME DAS LETRAS	251	3	2527	635
MEDINA	1.051	24	6790	2925	PRESIDENTE JUSCELINO	143	5	1976	565	SAO TIAGO	683	13	4701	1420
MENDES PIMENTEL	782	9	2544	936	PRESIDENTE KUBITSCHEK	170	4	1944	594	SAO TOMAS DE AQUINO	415	22	2961	1007
MERCES	445	20	4797	1751	PRESIDENTE OLEGARIO	924	31	7591	2809	SAO VICENTE DE MINAS	266	6	2852	1010
MESQUITA	406	5	2473	1091	PRUDENTE DE MORAIS	544	20	3232	883	SAPUCAI-MIRIM	505	4	2241	729
MINAS NOVAS	798	24	8403	2623	QUARTEL GERAL	133	2	1498	501	SARDOA	446	9	2029	863
MINDURI	169	7	1552	536	QUELUZITO	106	4	1074	400	SARZEDO	2.011	74	10398	3332
MIRABELA	732	17	4644	1598	RAPOSOS	1.982	39	7451	2077	SEM-PEIXE	154	4	1462	733
MIRADOURO	786	10	3922	1266	RAUL SOARES	2.255	57	9804	3616	SENADOR AMARAL	788	10	1886	575
MIRAI	1.582	16	5262	2163	RECREIO	624	15	4999	1724	SENADOR CORTES	179	2	880	299
MIRAVANIA	8	2	1476	1075	REDUTO	397	6	2313	783	SENADOR FIRMINO	363	8	3814	1291
MOEDA	338	11	2174	1021	RESENDE COSTA	632	14	4676	1706	SENADOR JOSE BENTO	163	5	911	328
MOEMA	843	11	3033	1083	RESPLENDOR	1.874	43	7955	3040	SENADOR MODESTINO GONCALVES	175	8	1830	1128
MONJOLOS	61	2	917	340	RESSAQUINHA	279	11	2106	1050	SENHORA DE OLIVEIRA	244	6	2287	811
MONSENHOR PAULO	566	5	3524	1134	RIACHINHO	466	9	2921	1102	SENHORA DO PORTO	98	1	1782	667
MONTALVANIA	1.227	18	4859	1864	RIACHO DOS MACHADOS	418	8	3181	983	SENHORA DOS REMEDIOS	281	13	4193	1988
MONTE ALEGRE DE MINAS	1.637	38	7215	3462	RIBEIRAO DAS NEVES	17.087	698	57882	23454	SERICITA	663	3	2547	819
MONTE AZUL	1.320	28	8255	7478	RIBEIRAO VERMELHO	363	11	1792	628	SERITINGA	86	1	966	349
MONTE BELO	1.124	31	5114	1753	RIO ACIMA	985	32	3476	939	SERRA AZUL DE MINAS	90	0	1069	469
MONTE CARMELO	4.441	168	18644	5738	RIO CASCA	1.004	38	5953	1772	SERRA DA SAUDADE	54	0	468	220
MONTE FORMOSO	380	6	1325	653	RIO DO PRADO	344	4	1937	761	SERRA DO SALITRE	1.318	40	5232	1934
MONTE SANTO DE MINAS	1.221	43	8872	3258	RIO DOCE	276	8	2203	549	SERRA DOS AIMORES	536	10	3077	1402
MONTE SIAO	2.526	32	7903	2470	RIO ESPERA	295	10	2756	1276	SERRANIA	608	21	2854	1091
MONTES CLAROS	38.028	892	160779	49462	RIO MANSO	457	11	1909	867	SERRANOPOLIS DE MINAS	180	2	1958	635
MONTEZUMA	109	5	2190	810	RIO NOVO	450	19	3909	1309	SERRANOS	33	0	865	324
MORADA NOVA DE MINAS	585	12	3156	1180	RIO PARANAIBA	1.605	26	5259	2046	SERRO	1.091	17	7614	4357
MORRO DA GARÇA	105	9	944	387	RIO PARDO DE MINAS	1.160	6	13511	6272	SETE LAGOAS	21.157	523	86673	27319
MORRO DO PILAR	159	4	1283	609	RIO PIRACICABA	1.558	26	7865	2882	SETUBINHA	197	3	3019	1153
MUNHOZ	573	12	2027	649	RIO POMBA	1.060	35	6780	3131	SILVEIRANIA	87	3	1149	358
MURIAE	10.341	277	47138	17075	RIO PRETO	379	4	2280	846	SILVIANOPOLIS	278	10	2364	1191
MUTUM	1.984	33	10515	3405	RIO VERMELHO	272	4	4026	1952	SIMAO PEREIRA	259	12	1497	508
MUZAMBINHO	1.635	34	8974	3047	RITAPOLIS	253	11	2327	648	SIMONESIA	1.162	34	6379	1810
NACIP RAYDAN	177	7	1263	444	ROCHEDO DE MINAS	217	4	1170	360	SOBRALIA	260	13	2434	879
NANUQUE	4.090	122	20009	5459	RODEIRO	901	16	2218	702	SOLEDADE DE MINAS	313	4	2603	609
NAQUE	537	19	1734	627	ROMARIA	358	7	1452	458	TABULEIRO	280	13	2292	684
NATALANDIA	179	6	1471	480	ROSARIO DA LIMEIRA	229	4	2093	772	TAIOBEIRAS	3.169	31	9854	3674
NATERCIA	393	7	2162	1057	RUBELITA	160	1	2561	1761	TAPARUBA	310	8	1671	658
NAZARENO	470	8	3660	1157	RUBIM	1.008	23	3880	1548	TAPIRA	439	3	2285	636
NEPOMUCENO	2.185	40	9510	3398	SABARA	5.225	198	27403	13282	TAPIRAI	56	1	803	362
NINHEIRA	366	5	3185	1202	SABINOPOLIS	625	20	6188	1941					