

# BOLETIM EPIDEMIOLÓGICO

COVID-19: Doença causada pelo coronavírus – 19

quinta-feira, 1 de julho de 2021



SAÚDE



MINAS GERAIS  
GOVERNO DIFERENTE.  
ESTADO EFICIENTE.



## CENÁRIO EM MINAS GERAIS - COVID-19 CORONAVÍRUS

Total de Casos Confirmados

1.810.854

Casos em Acompanhamento

78.305

Casos Recuperados

1.686.090

Óbitos Confirmados

46.459

Fonte: Painel COVID-19 MG/Sala de Situação/SubVS/SES/MG. Dados parciais, sujeitos a alterações.

**TOTAL DE CASOS CONFIRMADOS:** soma dos casos confirmados que não evoluíram para óbito e dos óbitos confirmados por COVID-19.

**CASOS RECUPERADOS:** casos confirmados de COVID-19 que receberam alta hospitalar e/ou cumpriram isolamento domiciliar de 10 dias E estão há 72h assintomáticos (sem a utilização de medicamentos sintomáticos) E sem intercorrências.

**CASOS EM ACOMPANHAMENTO:** casos confirmados de COVID-19 que não evoluíram para óbito, cuja condição clínica permanece sendo acompanhada ou aguarda atualização pelos municípios.

**ÓBITOS CONFIRMADOS:** óbitos confirmados para COVID-19.



Nº de Casos Confirmados nas Últimas 24h

7.106



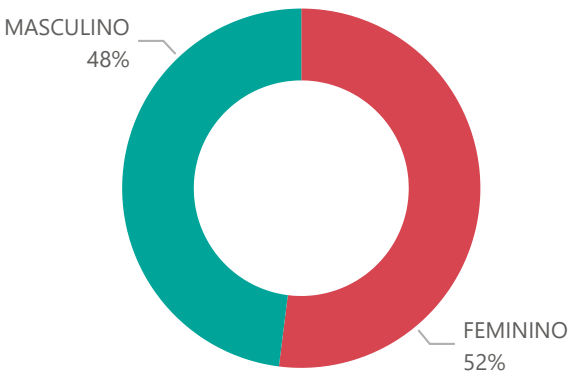
Nº de Óbitos Confirmados nas Últimas 24h

217

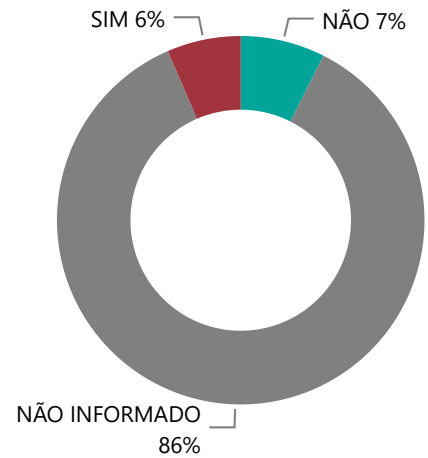
**Observação:** o “número de casos e óbitos confirmados nas últimas 24h” pode não retratar a ocorrência de novos casos no período, mas o total de casos notificados à SES/MG nas últimas 24h.

# 1 PERFIL EPIDEMIOLÓGICO DOS CASOS CONFIRMADOS DE COVID-19 QUE NÃO EVOLUÍRAM PARA ÓBITO, MG, 2020-2021

## Quantidade de Casos por Sexo

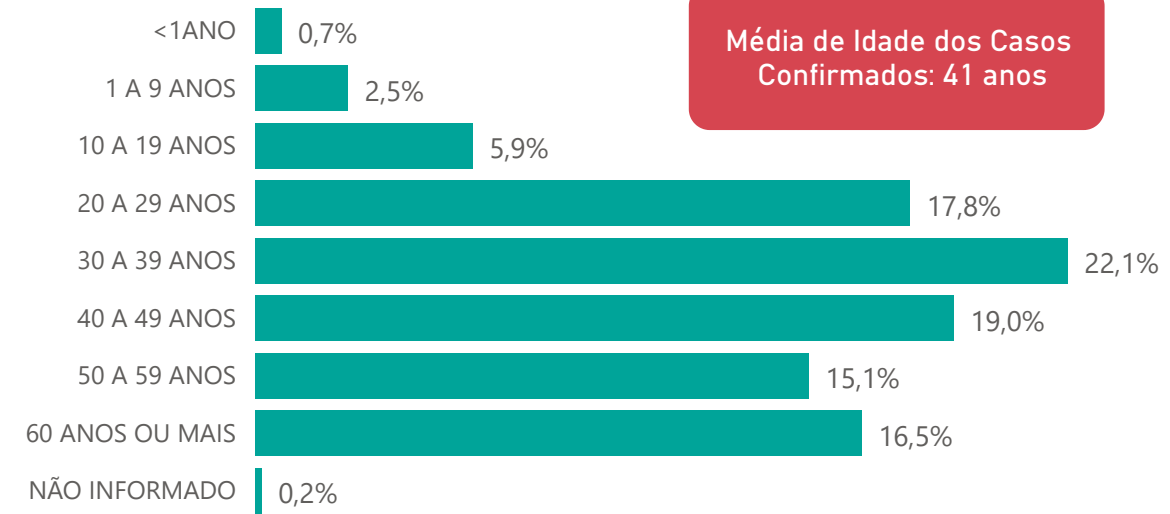


## Apresenta Fator de Risco (Comorbidade\*)

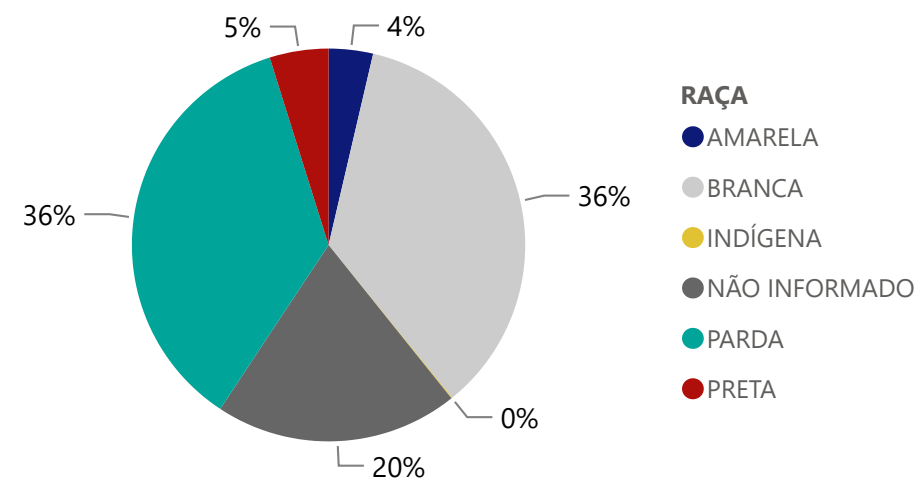


\*Dados parciais, aguardando atualização dos municípios.


## Quantidade de casos por Faixa Etária



## Notificações por Raça



## Municípios Afetados



## 2 DADOS DE HOSPITALIZAÇÃO E ISOLAMENTO DOMICILIAR DOS CASOS CONFIRMADOS DE COVID-19, MG, 2020-2021

### Internados\*



158.941

### Isolamento Domiciliar



1.651.913

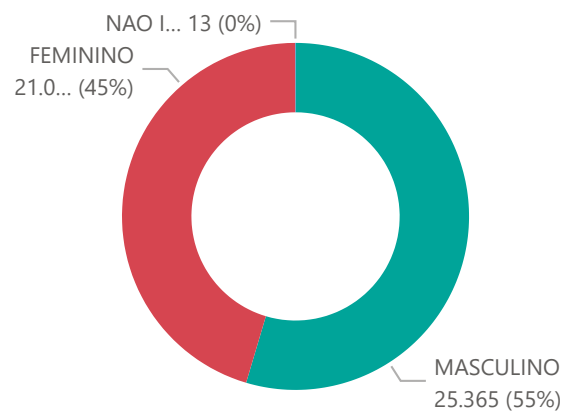
\*Casos confirmados de COVID-19 que precisaram de internação hospitalar na rede pública ou privada de Minas Gerais. Dados cumulativos, registrados desde o início da pandemia.

Fonte: Sala de Situação/SubVS/SES-MG; E-SUS VE; SIVEP-Gripe. Dados parciais, sujeitos a alterações.

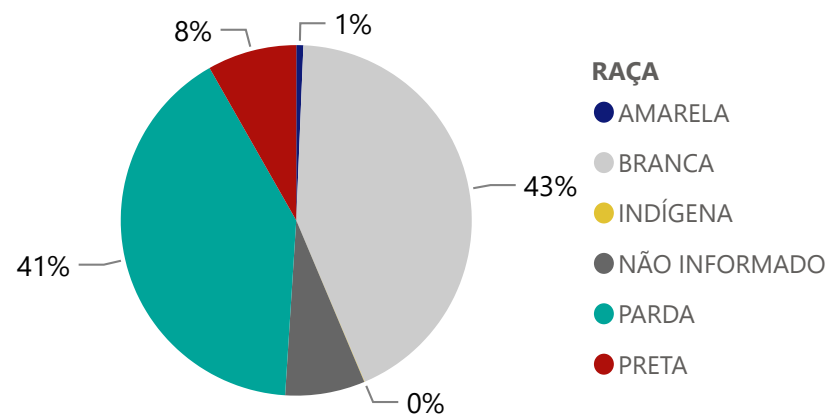


Fonte: Painel COVID-19 MG/ Sala de Situação/SubVS/SES-MG; E-SUS VE; SIVEP-Gripe. Dados parciais, sujeitos a alterações.

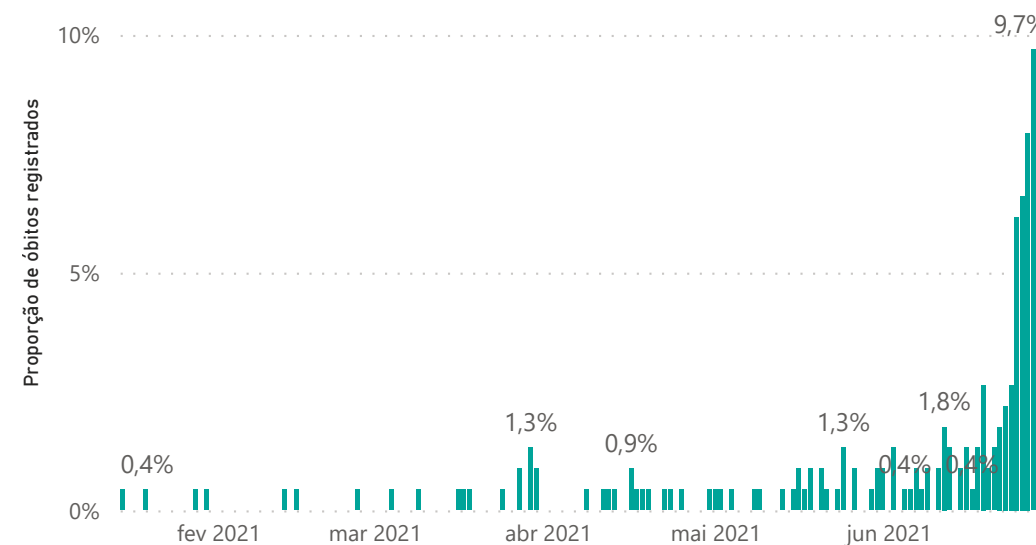
## Quantidade de Óbitos por Sexo



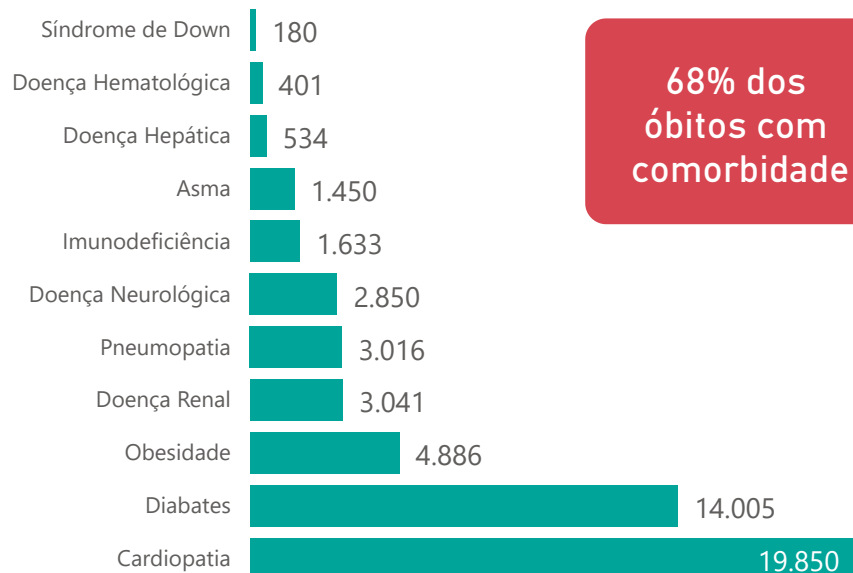
## Notificações por Raça



## Óbitos Registrados nas Últimas 24 Horas, por Data de Ocorrência



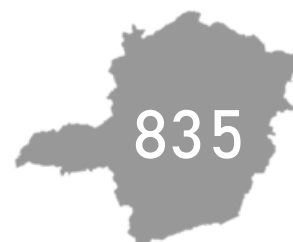
## Comorbidade\*



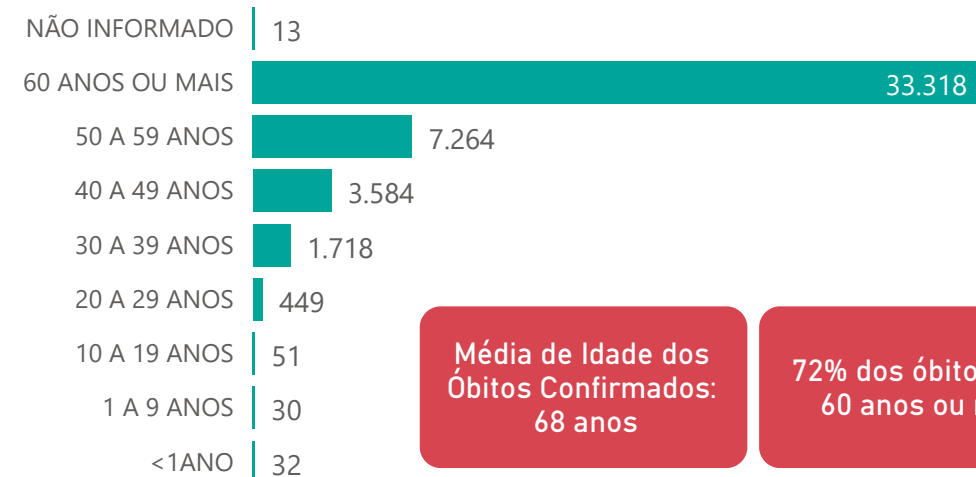
**68% dos óbitos com comorbidade**

**2,6%**

## Nº de Municípios com Óbitos



## Quantidade de Óbitos por Faixa Etária



**Média de Idade dos Óbitos Confirmados: 68 anos**

**72% dos óbitos com 60 anos ou mais**

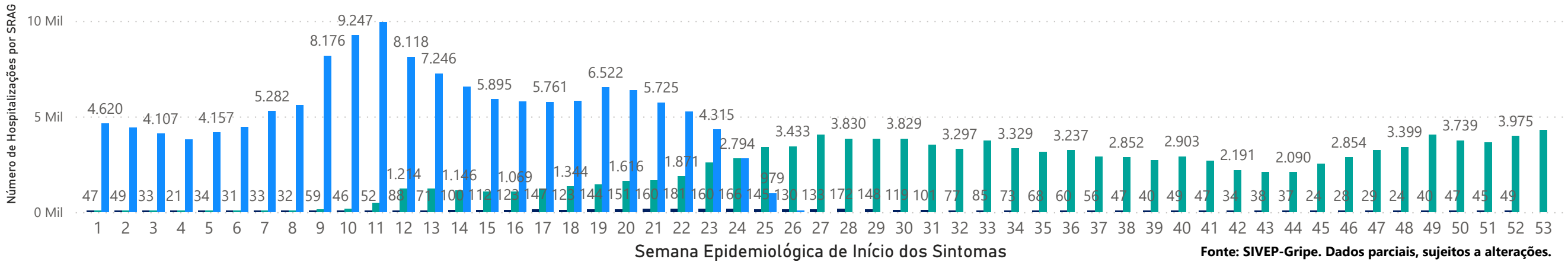
\*Os casos que evoluíram a óbito podem ter mais de uma comorbidade.

4

## HOSPITALIZAÇÕES POR SÍNDROME RESPIRATÓRIA AGUDA GRAVE (SRAG) 2019-2021

### NÚMERO DE HOSPITALIZAÇÕES POR SÍNDROME RESPIRATÓRIA AGUDA GRAVE (SRAG) SEGUNDO SEMANA EPIDEMIOLÓGICA (SE) DE INÍCIO DE SINTOMAS, MG, 2019 - 2021

ANO ● 2019 ● 2020 ● 2021



5

### DADOS LABORATORIAIS DE COVID-19, REDE PÚBLICA-MG 2020-2021



Fonte: GAL/FUNED. COES MINAS/COVID-19/SESMG. Dados parciais, sujeitos a alterações.

\*Não apresentaram resultado que pode ser concluído como positivo ou negativo.

6

### DADOS DE VACINAÇÃO

#### TOTAL DE DOSES APLICADAS EM MG

1ª DOSE

7.172.044

2ª DOSE

2.699.659

#### DOSES RECEBIDAS PELO MS



13.441.624

#### DOSES ENVIADAS PARA AS URS



13.402.781

#### DOSES ENVIADAS PARA OS MUNICÍPIOS



12.459.590

**DISTRIBUIÇÃO DE CASOS E ÓBITOS CONFIRMADOS DA COVID-19 SEGUNDO LOCAL DE RESIDÊNCIA, MINAS GERAIS, 2020-2021**

Local de Residência	Casos*	Óbitos	Doses 1 Aplicadas	Doses 2 Aplicadas	Local de Residência	Casos*	Óbitos	Doses 1 Aplicadas	Doses 2 Aplicadas	Local de Residência	Casos*	Óbitos	Doses 1 Aplicadas	Doses 2 Aplicadas
ABADIA DOS DOURADOS	424	14	2759	886	CARAI	972	16	6790	3283	FELISBURGO	509	12	2647	1098
ABAETE	1.268	29	8250	3341	CARANAIBA	121	4	1292	738	FELIXLANDIA	1.013	22	5136	1939
ABRE CAMPO	1.141	15	4898	1555	CARANDAI	1.756	48	8111	3446	FERNANDES TOURINHO	106	12	1111	535
ACAIACA	216	11	2046	637	CARANGOLA	3.564	86	12980	4928	FERROS	427	9	4895	1403
ACUCENA	741	30	3402	1320	CARATINGA	8.852	241	28466	10837	FERVEDOURO	1.099	15	3613	1046
AGUA BOA	523	8	3217	1475	CARBONITA	602	5	2867	1030	FLORESTAL	276	12	1991	1008
AGUA COMPRIDA	164	7	985	425	CAREACU	571	11	2591	1008	FORMIGA	8.618	188	24805	8773
AGUANIL	619	8	1971	800	CARLOS CHAGAS	2.260	37	6745	2438	FORMOSO	224	4	2059	1043
AGUAS FORMOSAS	874	31	5071	2333	CARMESIA	99	0	1353	507	FORTALEZA DE MINAS	258	7	1534	558
AGUAS VERMELHAS	414	8	3924	1538	CARMO DA CACHOEIRA	508	12	3894	1298	FORTUNA DE MINAS	124	2	1545	484
AIMORES	1.889	65	7026	4224	CARMO DA MATA	768	6	3636	1681	FRANCISCO BADARO	122	3	4056	1369
AIURUOCA	296	8	2763	1150	CARMO DE MINAS	855	21	4429	1442	FRANCISCO DUMONT	148	6	1667	591
ALAGOA	436	6	1212	454	CARMO DO CAJURU	1.023	36	7159	2168	FRANCISCO SA	893	41	5066	2387
ALBERTINA	231	9	1315	441	CARMO DO PARANAIBA	2.724	101	11872	5364	FRANCISCOPOLIS	237	3	1694	728
ALEM PARAIBA	3.010	143	14589	5116	CARMO DO RIO CLARO	1.283	54	7126	2622	FREI GASPAR	540	11	1748	792
ALFENAS	9.096	172	19705	7674	CARMOPOLIS DE MINAS	1.983	44	6160	2203	FREI INOCENCIO	679	22	2992	1245
ALFREDO VASCONCELOS	506	12	2067	964	CARNEIRINHO	1.074	38	4362	1630	FREI LAGONEGRO	121	3	1222	434
ALMENARA	3.743	46	13579	4937	CARRANCAS	328	10	1676	632	FRONTEIRA	1.805	53	4772	1510
ALPERCATA	461	19	4450	1297	CARVALHOPOLIS	195	4	1418	643	FRONTEIRA DOS VALES	285	10	1859	716
ALPINOPOLIS	1.302	35	6561	2365	CARVALHOS	208	2	1981	709	FRUTA DE LEITE	118	2	1841	763
ALTEROSA	652	31	5722	2122	CASA GRANDE	77	4	852	456	FRUTAL	7.033	216	18538	6380
ALTO CAPARAÓ	386	9	1746	628	CASCALHO RICO	144	4	1302	515	FUNILANDIA	240	5	1577	584
ALTO JEQUITIBA	755	10	3034	1086	CASSIA	1.301	45	6355	2393	GALILEIA	506	18	1758	839
ALTO RIO DOCE	410	27	5214	2144	CATAGUASES	7.018	238	29086	9911	GAMELEIRAS	290	5	1883	619
ALVARENGA	470	4	1345	629	CATAS ALTAS	477	12	1827	639	GLAUCILANDIA	157	7	1010	509
ALVINOPOLIS	653	21	5670	2280	CATAS ALTAS DA NORUEGA	100	4	1254	631	GOIABEIRA	222	6	1250	429
ALVORADA DE MINAS	256	3	1187	409	CATUJI	520	4	2363	596	GOIANA	284	5	1812	729
AMPARO DO SERRA	142	8	1985	710	CATUTI	188	4	1978	618	GONCALVES	283	6	1467	571
ANDRADAS	3.623	109	13819	5071	CAXAMBU	1.537	33	8143	3329	GONZAGA	365	11	2079	695
ANDRELANDIA	195	11	4379	1386	CEDRO DO ABAETE	33	0	589	256	GOUVEIA	593	31	4745	1633
ANGELANDIA	169	1	2453	875	CENTRAL DE MINAS	651	29	2028	1128	GOVERNADOR VALADARES	26.533	1.139	86274	34488
ANTONIO CARLOS	688	16	4179	1931	CENTRALINA	1.000	44	3966	0	GRAO MOGOL	640	10	3993	1926
ANTONIO DIAS	544	24	3381	1093	CHACARA	214	10	1956	518	GRUPIARA	85	1	836	320
ANTONIO PRADO DE MINAS	155	5	1039	443	CHALE	635	9	2429	949	GUANHAES	2.854	39	11104	4092
ARACAI	71	1	955	424	CHAPADA DO NORTE	195	3	5472	1252	GUAPE	936	32	5016	1771
ARACITABA	79	8	1020	432	CHAPADA GAUCHA	866	9	4184	1545	GUARACIABA	531	29	4226	1789
ARACUAI	1.677	45	10748	4212	CHIADOR	306	7	1199	488	GUARACIAMA	162	4	1070	501
ARAGUARI	15.133	391	39234	11113	CIPOOTANEA	460	21	2407	1009	GUARANESIA	1.521	27	6924	2296
ARANTINA	153	3	1487	424	CLARAVAL	467	2	1448	535	GUARANI	856	5	3417	1530
ARAPONGA	508	7	2507	760	CLARO DOS POCOES	399	9	2806	1032	GUARARA	529	18	1547	608
ARAPORA	1.871	28	2183	941	CLAUDIO	3.764	59	7833	2671	GUARDA-MOR	572	11	3204	1680
ARAPUA	266	2	1468	689	COIMBRA	544	9	2470	960	GUAXUPE	5.075	113	17966	7012
ARAUJOS	797	11	2850	819	COLUNA	323	6	3119	1410	GUIDOVAL	691	17	2740	1115
ARAXA	12.628	205	35342	12444	COMENDADOR GOMES	357	5	1093	391	GUIMARANIA	905	15	3048	1132
ARCEBURGO	1.111	29	3619	1442	COMERCINHO	252	6	2630	1141	GUIRICEMA	748	31	2630	1145
ARCOS	4.902	110	13043	4424	CONCEICAO DA APARECIDA	506	10	3813	1329	GURINHATA	288	5	2859	1063
AREADO	1.014	19	5206	1945	CONCEICAO DA BARRA DE MINAS	208	3	1459	593	HELIODORA	608	11	2233	808
ARGIRITA	252	7	1219	520	CONCEICAO DAS ALAGOAS	3.885	124	6632	1966	IAPU	835	32	3724	1297
ARICANDUVA	121	0	1573	736	CONCEICAO DAS PEDRAS	148	2	1018	477	IBERTIOGA	214	9	2207	1111
ARINOS	692	22	5892	2201	CONCEICAO DE IPANEMA	348	2	1326	584	IBIA	2.164	42	7985	2613
ASTOLFO DUTRA	1.289	22	5159	1742	CONCEICAO DO MATO DENTRO	2.791	35	5756	2196	IBIAI	305	8	2925	890
ATALEIA	1.104	8	4124	3000	CONCEICAO DO PARA	302	10	1798	668	IBIRACATU	193	2	1923	725
AUGUSTO DE LIMA	263	10	1571	685	CONCEICAO DO RIO VERDE	1.132	19	4550	1648	IBIRACI	898	22	3951	1351
BAEPENDI	1.438	12	7498	3442	CONCEICAO DOS OUROS	937	32	3773	1139	IBIRITE	8.475	352	42312	13043
BALDIM	611	19	3013	976	CONEGO MARINHO	102	2	2109	1016	IBITIURA DE MINAS	476	4	1563	654
BAMBUI	1.621	25	9486	3663	CONFINS	515	11	4583	1003	IBITURUNA	300	1	1052	439
BANDEIRA	445	9	2033	719	CONGONHAL	1.113	23	4139	1609	ICARAI DE MINAS	276	3	2591	966
BANDEIRA DO SUL	553	12	2056	650	CONGONHAS	7.549	94	16634	6607	IGARAPE	2.766	87	11460	3484
BARAO DE COCAIS	3.620	65	9400	3466	CONGONHAS DO NORTE	93	3	1398	707	IGARATINGA	950	13	3139	1243
BARAO DE MONTE ALTO	314	12	2540	1070	CONQUISTA	619	11	2708	926	IGUATAMA	511	9	3008	1210
BARBACENA	7.807	260	51233	26938	CONSELHEIRO LAFAIETE	13.466	254	40668	16070	IJACI	370	10	2215	831
BARRA LONGA	383	9	2464	995	CONSELHEIRO PENA	1.848	27	5558	2950	ILICINEA	684	24	4148	1372
BARROSO	1.884	49	9062	2781	CONSOLACAO	55	3	899	297	IMBE DE MINAS	313	6	1927	846
BELA VISTA DE MINAS	794	22	2936	1090	CONTAGEM	37.622	1.671	222337	62672	INCONFIDENTES	456	8	2590	872
BELMIRO BRAGA	195	3	1096	537	COQUEIRAL	639	20	3388	1224	INDAIABIRA	280	1	1994	956
BELO HORIZONTE	231.212	5.746	1076930	422978	CORACAO DE JESUS	623	18	8783	2845	INDIANOPOLIS	613	6	1884	668
BELO ORIENTE	2.529	66	6878	2474	CORDISBURGO	346	14	2755	1253	INGAI	139	4	935	433
BELO VALE	877	10	3600	1231	CORDISLANDIA	204	2	1205	482	INHAPIM	1.906	59	8638	3145
BERILO	152	1	5616	1200	CORINTO	1.141	42	6884	2376	INHAUMA	641	19	2081	785
BERIZAL	202	1	2103	543	COROACI	419	9	3463	1394	INIMUTABA	522	16	2301	870
BERTOPOLIS	424	2	2128	986	COROMANDEL	1.936	93	9861	4226	IPABA	1.708	42	5578	1835
BETIM	28.580	1.216	118648	39707	CORONEL FABRICIANO	12.896	316	29570	12468	IPANEMA	2.591	58	6046	2631
BIAS FORTES	108	3	2169	589	CORONEL MURTA	254	5	2855	1116	IPATINGA	29.859	850	80400	28658
BICAS	1.367	42	5960	2319	CORONEL PACHECO	186	10	1354	492	IPIACU	366	6	1817	763
BIQUINHAS	118	1	1083	481	CORONEL XAVIER CHAVES	298	4	1436	528	IPUIUNA	1.273	38	3666	1406
BOA ESPERANCA	4.200	116	14382	5155	CORREGO DANTA	151	7	1443	691	IRAI DE MINAS	754	13	1797	753
BOCAINA DE MINAS	171	7	1821	668	CORREGO DO BOM JESUS	440	7	1531	733	ITABIRA	18.139	355	35317	14486
BOCAIUVA	2.263	60	13972	4483	CORREGO FUNDO	612	8	1917	742	ITABIRINHA	1.068	34	4127	1561
BOM DESPACHO	4.438	80	16873	6412	CORREGO NOVO	276	12	1004	345	ITABIRITO	12.058	133	16204	5518
BOM JARDIM DE MINAS	469	3	2745	983	COUTO DE MAGALHAES DE MINAS	88	2	2342	685	ITACAMBIRA	139	4	1667	587
BOM JESUS DA PENHA	633	14	1688	672	CRISOLITA	240	3	1665	694	ITACARAMBI	545	13	4962	1947
BOM JESUS DO AMPARO	238	7	2321	1162	CRISTAIS	1.335	27	4178	1614	ITAGUARA	1.922	30	4367	2079
BOM JESUS DO GALHO	650	30	5698	2200	CRISTALIA	338	2	1606	486	ITAIFE	357	6	2721	1038
BOM REPOUSO	973	21	3371	1229	CRISTIANO OTONI	428	15	1700	545	ITAJUBA	8.521	381	35365	13003
BOM SUCESSO	1.051	18	6959	2496	CRISTINA	492	8	3722	1328	ITAMARANDIBA	1.460	21	9260	3067
BONFIM	406	14	4464	1721	CRUCILANDIA	348	6	2346	965	ITAMARATI DE MINAS	435	4	1742	641
BONFINOPOLIS DE MINAS	491	14	2454	968	CRUZEIRO DA FORTALEZA	266	6	1659	503	ITAMBACURI	818	25	7118	3060
BONITO DE MINAS	77	0	3265	1149	CRUZILIA	1.138	37	5809	2195	ITAMBÉ DO MATO DENTRO	103	5	1026	424
BORDA DA MATA	1.611	46	7812	2559	CUPARAQUE	453	6	1732	566	ITAMOGI	1.110	41	4169	1492
BOTELHOS	1.653	25	5308	1976	CURRAL DE DENTRO	587	9	2007	733	ITAMONTE	1.919	39	2006	1642
BOTUMIRIM	228	4	1585	618	CURVELO	4.454	249	27773	10199	ITANHANDU	2.131	56	4773	1900
BRAS PIRES	211	7	1920	759										

**DISTRIBUIÇÃO DE CASOS E ÓBITOS CONFIRMADOS DA COVID-19 SEGUNDO LOCAL DE RESIDÊNCIA, MINAS GERAIS, 2020-2021**

Local de Residência	Casos*	Óbitos	Doses 1 Aplicadas	Doses 2 Aplicadas	Local de Residência	Casos*	Óbitos	Doses 1 Aplicadas	Doses 2 Aplicadas	Local de Residência	Casos*	Óbitos	Doses 1 Aplicadas	Doses 2 Aplicadas
LAGOA DOURADA	769	13	3875	1187	PEDRA BONITA	369	7	1906	604	SAO FRANCISCO	1.253	33	14587	5279
LAGOA FORMOSA	1.847	57	8484	2961	PEDRA DO ANTA	143	0	1471	649	SAO FRANCISCO DE PAULA	395	7	2281	903
LAGOA GRANDE	772	30	2857	826	PEDRA DO INDAIA	289	7	922	484	SAO FRANCISCO DE SALES	735	26	2328	692
LAGOA SANTA	5.360	113	17568	7447	PEDRA DOURADA	160	1	724	380	SAO FRANCISCO DO GLORIA	422	6	1896	792
LAJINHA	2.380	38	4357	1676	PEDRALVA	410	11	4052	1683	SAO GERALDO	943	23	4109	1500
LAMBARI	1.597	37	7054	2379	PEDRAS DE MARIA DA CRUZ	186	8	2656	975	SAO GERALDO DA PIEDADE	245	10	1574	547
LAMIM	107	3	1313	624	PEDRINOPOLIS	405	8	1469	596	SAO GERALDO DO BAIXO	162	7	1000	371
LARANJAL	623	19	3301	1069	PEDRO LEOPOLDO	5.109	162	20646	6826	SAO GONCALO DO ABAETE	374	12	2575	829
LASSANCE	401	5	2222	603	PEDRO TEIXEIRA	25	0	882	299	SAO GONCALO DO PARA	558	21	3786	1307
LAVRAS	7.534	139	37378	12486	PEQUERI	180	5	1243	586	SAO GONCALO DO RIO ABAIXO	1.199	24	4406	1463
LEANDRO FERREIRA	276	7	1414	534	PERQUI	326	8	1711	649	SAO GONCALO DO RIO PRETO	199	4	1308	557
LEME DO PRADO	162	3	1826	638	PERDIGAO	1.076	12	2637	1031	SAO GONCALO DO SAPUCAI	2.242	59	7182	2558
LEOPOLDINA	4.966	132	19510	7785	PERDIZES	1.443	22	4131	1320	SAO GOTARDO	3.134	71	8268	3288
LIBERDADE	215	6	2383	899	PERDOES	1.704	27	7402	2659	SAO JOAO BATISTA DO GLORIA	1.026	28	2816	1045
LIMA DUARTE	797	47	6770	2335	PERQUITO	581	22	2221	721	SAO JOAO DA LAGOA	162	3	1679	544
LIMEIRA DO OESTE	1.027	28	2955	870	PESCADOR	440	6	1394	785	SAO JOAO DA MATA	282	9	1038	360
LONTRA	588	9	2515	1094	PIAU	123	12	1268	490	SAO JOAO DA PONTE	514	22	9910	3190
LUISEBURGO	351	14	1744	636	PIEDADE DE CARATINGA	658	21	2206	831	SAO JOAO DAS MISSOES	404	7	7078	6069
LUISLANDIA	162	2	1746	695	PIEDADE DE PONTE NOVA	203	9	1459	649	SAO JOAO DEL REI	7.505	194	34070	13196
LUMINARIAS	271	10	1776	675	PIEDADE DO RIO GRANDE	364	10	2120	766	SAO JOAO DO MANHUACU	758	25	2431	960
LUZ	1.583	32	6940	2394	PIEDADE DOS GERAIS	78	5	2009	770	SAO JOAO DO MANTENINHA	796	11	1872	713
MACHACALIS	603	9	2505	1103	PIMENTA	491	11	2857	1002	SAO JOAO DO ORIENTE	736	21	2813	1088
MACHADO	4.025	66	13461	4548	PINGO-D'AGUA	286	7	1554	523	SAO JOAO DO PACUI	39	2	1362	594
MADRE DE DEUS DE MINAS	519	11	2156	715	PINTOPOLIS	99	3	2049	837	SAO JOAO DO PARAISO	1.573	19	6599	2427
MALACACHETA	1.349	21	6611	2651	PIRACEMA	103	14	2511	1009	SAO JOAO EVANGELISTA	878	9	5227	2079
MAMONAS	344	5	1475	622	PIRAJUBA	655	21	1814	487	SAO JOAO NEPOMUCENO	2.016	30	9759	3368
MANGA	1.406	15	6572	3939	PIRANGA	508	30	7642	3844	SAO JOAQUIM DE BICAS	1.612	103	8440	2589
MANHUACU	6.380	182	27695	13105	PIRANGUCU	395	13	2158	826	SAO JOSE DA BARRA	588	15	2352	725
MANHUMIRIM	1.771	37	8077	2758	PIRANGUINHO	864	41	2835	1144	SAO JOSE DA LAPA	2.279	40	7492	2076
MANTENA	3.034	76	8095	3534	PIRAPETINGA	2.253	29	4203	1279	SAO JOSE DA SAFIRA	396	11	1130	435
MAR DE ESPANHA	1.089	33	4088	1604	PIRAPORA	5.446	71	21095	6311	SAO JOSE DA VARGINHA	215	1	1412	598
MARAVILHAS	439	4	2036	732	PIRAUBA	1.469	23	4995	1704	SAO JOSE DO ALEGRE	202	5	1521	534
MARIA DA FE	910	35	4894	1803	PITANGUI	2.083	90	8690	3006	SAO JOSE DO DIVINO	334	3	1353	510
MARIANA	8.527	88	19284	6022	PIUMHI	3.554	70	11069	3859	SAO JOSE DO GOIABAL	377	11	2422	894
MARILAC	282	9	1368	545	PLANURA	1.628	37	3093	1047	SAO JOSE DO JACURI	229	2	2208	862
MARIO CAMPOS	1.129	45	4466	1452	POCO FUNDO	1.327	6	7026	2351	SAO JOSE DO MANTIMENTO	216	2	989	422
MARIPE DE MINAS	297	9	1380	560	POCOS DE CALDAS	11.904	412	58897	23293	SAO LOURENCO	4.912	122	17802	8298
MARLIERIA	339	16	1667	657	POCRANE	689	8	3273	1357	SAO MIGUEL DO ANTA	371	12	2290	1049
MARMELOPOLIS	168	4	1092	403	POMPEU	3.243	43	8653	3085	SAO PEDRO DA UNIAO	314	7	2165	734
MARTINHO CAMPOS	1.053	29	4655	1857	PONTE NOVA	6.121	193	23967	8686	SAO PEDRO DO SUACUI	256	4	2056	892
MARTINS SOARES	396	10	2515	739	PONTO CHIQUE	242	13	944	537	SAO PEDRO DOS FERROS	402	10	3025	1243
MATA VERDE	526	8	2357	1017	PONTO DOS VOLANTES	426	17	3889	1453	SAO ROMAO	211	5	2782	807
MATERLANDIA	195	1	2481	660	PORTEIRINHA	2.058	50	12786	5108	SAO ROQUE DE MINAS	676	15	2346	952
MATEUS LEME	2.371	76	10672	3682	PORTO FIRME	736	10	3850	1500	SAO SEBASTIAO DA BELA VISTA	493	11	1925	709
MATHIAS LOBATO	287	11	1123	398	POTE	917	17	4479	1902	SAO SEBASTIAO DA VARGEM ALEGRE	202	3	1316	475
MATIAS BARBOSA	1.717	46	4493	1897	POUSO ALEGRE	20.293	390	51106	20630	SAO SEBASTIAO DO ANTA	416	10	2127	670
MATIAS CARDOSO	265	9	3731	1749	POUSO ALTO	790	24	2637	1041	SAO SEBASTIAO DO MARANHAO	338	1	3268	1145
MATIPO	1.218	23	3823	1273	PRADOS	752	16	3325	1077	SAO SEBASTIAO DO OESTE	427	7	2220	834
MATO VERDE	958	12	5183	1692	PRATA	2.865	97	9049	3170	SAO SEBASTIAO DO PARAISO	5.472	219	22951	9766
MATOZINHOS	3.333	91	10364	3291	PRATAPOLIS	528	24	4192	1558	SAO SEBASTIAO DO RIO PRETO	123	2	923	350
MATUTINA	151	5	2041	1331	PRATINHA	278	2	1514	630	SAO SEBASTIAO DO RIO VERDE	297	4	858	355
MEDIROS	229	2	1270	445	PRESIDENTE BERNARDES	220	8	2284	919	SAO THOME DAS LETRAS	250	3	2248	580
MEDINA	1.029	23	6445	2922	PRESIDENTE JUSCELINO	143	5	1822	564	SAO TIAGO	669	12	3622	1416
MENDES PIMENTEL	744	9	2338	920	PRESIDENTE KUBITSCHKE	168	3	1770	500	SAO TOMAS DE AQUINO	396	22	2769	1007
MERCES	445	20	4502	1725	PRESIDENTE OLEGARIO	903	31	6037	2155	SAO VICENTE DE MINAS	250	6	2473	974
MESQUITA	394	4	2415	892	PRUDENTE DE MORAIS	533	19	2989	883	SAPUCAI-MIRIM	491	4	1912	705
MINAS NOVAS	777	23	8308	2455	QUARTEL GERAL	133	2	1416	495	SARDOA	437	9	1770	863
MINDURI	169	7	1552	536	QUELUZITO	106	4	968	400	SARZEDO	1.951	74	9787	3251
MIRABELA	670	15	4307	1597	RAPOSOS	1.984	37	5808	2434	SEM-PEIXE	147	4	1458	608
MIRADOURO	764	10	3686	1250	RAUL SOARES	2.214	55	9804	3616	SENADOR AMARAL	776	10	1656	540
MIRAI	1.570	16	4828	2114	RECREIO	599	15	4431	1679	SENADOR CORTES	169	2	823	281
MIRAVANIA	9	1	1217	942	REDUTO	377	5	1866	747	SENADOR FIRMINO	363	8	3356	1247
MOEDA	319	10	2050	940	RESENDE COSTA	627	14	4436	1694	SENADOR JOSE BENTO	161	5	804	309
MOEMA	843	11	2885	1083	RESPLENDOR	1.848	43	6891	3021	SENADOR MODESTINO GONCALVES	170	8	1726	927
MONJOLOS	61	2	917	340	RESSAQUINHA	278	10	2060	1046	SENHORA DE OLIVEIRA	243	6	1984	854
MONSENHOR PAULO	479	5	3155	1131	RIACHINHO	448	7	2682	1084	SENHORA DO PORTO	95	1	1495	653
MONTALVANIA	1.170	18	4324	1863	RIACHO DOS MACHADOS	420	6	2595	861	SENHORA DOS REMEDIOS	269	13	3728	1562
MONTE ALEGRE DE MINAS	1.606	38	6774	3428	RIBEIRAO DAS NEVES	16.756	643	51864	21868	SERICITA	638	3	2366	801
MONTE AZUL	1.231	28	8213	6208	RIBEIRAO VERMELHO	361	8	1796	583	SERITINGA	80	1	829	336
MONTE BELO	1.047	31	5114	1753	RIO ACIMA	985	32	2457	923	SERRA AZUL DE MINAS	90	0	1069	469
MONTE CARMELO	4.340	166	16388	5516	RIO CASCA	995	37	5745	1733	SERRA DA SAUDADE	54	0	438	216
MONTE FORMOSO	370	6	1023	643	RIO DO PRADO	330	3	1752	739	SERRA DO SALITRE	1.291	39	4698	1894
MONTE SANTO DE MINAS	1.198	43	7913	3233	RIO DOCE	269	8	2191	549	SERRA DOS AIMORES	518	10	2529	1392
MONTE SIAO	2.494	32	7259	2314	RIO ESPERA	271	10	2428	1276	SERRANIA	590	20	2643	1024
MONTES CLAROS	37.193	879	129574	48209	RIO MANSO	449	11	1909	867	SERRANOPOLIS DE MINAS	175	2	1761	582
MONTEZUMA	110	4	1948	789	RIO NOVO	440	18	3494	1251	SERRANOS	32	0	758	315
MORADA NOVA DE MINAS	568	12	3156	1180	RIO PARANAIBA	1.566	26	4498	2006	SERRO	1.087	17	7614	4357
MORRO DA GARÇA	102	9	763	382	RIO PARDO DE MINAS	1.130	5	10950	4958	SETE LAGOAS	20.727	516	74861	27278
MORRO DO PILAR	157	4	1283	609	RIO PIRACICABA	1.509	26	6642	2873	SETUBINHA	193	3	2292	1146
MUNHOZ	553	11	1619	641	RIO POMBA	1.063	32	6549	3065	SILVEIRANIA	83	3	1134	347
MURIAE	10.142	270	41833	16987	RIO PRETO	378	2	2157	816	SILVIANOPOLIS	273	10	1844	1074
MUTUM	1.922	30	7871	3264	RIO VERMELHO	234	3	3150	1855	SIMAO PEREIRA	252	12	1328	495
MUZAMBINHO	1.597	29	8534	3008	RITAPOLIS	240	11	2218	626	SIMONESIA	1.116	33	5501	1761
NACIP RAYDAN	176	6	1237	444	ROCHEDO DE MINAS	216	4	1060	340	SOBRALIA	257	13	1963	882
NANUQUE	3.956	121	11571	5085	RODEIRO	890	16	2218	702	SOLEDADE DE MINAS	313	3	2356	559
NAQUE	529	20	1528	591	ROMARIA	338	7	1303	428	TABULEIRO	279	13	2146	660
NATALANDIA	176	5	1364	467	ROSARIO DA LIMEIRA	216	4	1712	772	TAIOBEIRAS	3.009	31	9854	3674
NATERCIA	388	7	1958	1055	RUBELITA	125	1	2493	1283	TAPARUBA	307	8	1327	637
NAZARENO	436	8	3402	1147	RUBIM	936	22	3491	1501	TAPIRA	424	2	2132	614
NEPOMUCENO	2.054	38	9026	3285	SABARA	5.159	194	27403	13282	TAPIRAI	56	1	784	318
NINHEIRA	366	5	2145	1112	SABINOPOLIS	594	18	6213	1941	TAQUARACU DE MINAS	276	9	1	