

BOLETIM EPIDEMIOLÓGICO

COVID-19: Doença causada pelo coronavírus – 19

quinta-feira, 17 de junho de 2021



SAÚDE



MINAS
GERAIS
GOVERNO
DIFERENTE.
ESTADO
EFICIENTE.



CENÁRIO EM MINAS GERAIS - COVID-19 CORONAVÍRUS

Total de Casos Confirmados

1.714.057

Casos em Acompanhamento

92.172

Casos Recuperados

1.578.071

Óbitos Confirmados

43.814

Fonte: Painel COVID-19 MG/Sala de Situação/SubVS/SES/MG. Dados parciais, sujeitos a alterações.

TOTAL DE CASOS CONFIRMADOS: soma dos casos confirmados que não evoluíram para óbito e dos óbitos confirmados por COVID-19.

CASOS RECUPERADOS: casos confirmados de COVID-19 que receberam alta hospitalar e/ou cumpriram isolamento domiciliar de 10 dias E estão há 72h assintomáticos (sem a utilização de medicamentos sintomáticos) E sem intercorrências.

CASOS EM ACOMPANHAMENTO: casos confirmados de COVID-19 que não evoluíram para óbito, cuja condição clínica permanece sendo acompanhada ou aguarda atualização pelos municípios.

ÓBITOS CONFIRMADOS: óbitos confirmados para COVID-19.



Nº de Casos Confirmados nas Últimas 24h

8.924



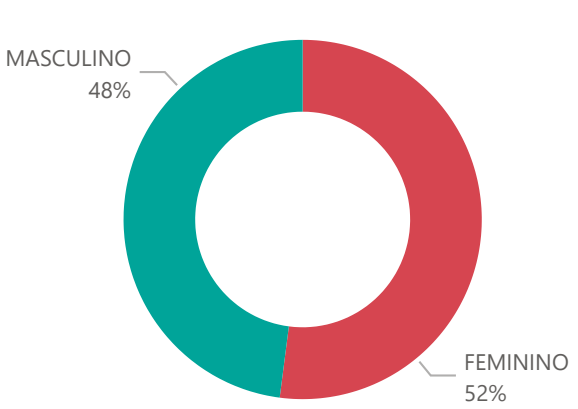
Nº de Óbitos Confirmados nas Últimas 24h

255

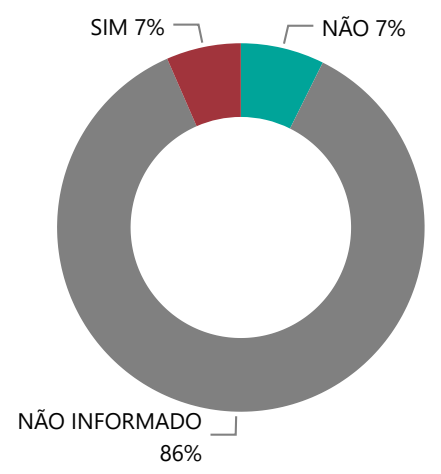
Observação: o “número de casos e óbitos confirmados nas últimas 24h” pode não retratar a ocorrência de novos casos no período, mas o total de casos notificados à SES/MG nas últimas 24h.

1 PERFIL EPIDEMIOLÓGICO DOS CASOS CONFIRMADOS DE COVID-19 QUE NÃO EVOLUÍRAM PARA ÓBITO, MG, 2020-2021

Quantidade de Casos por Sexo

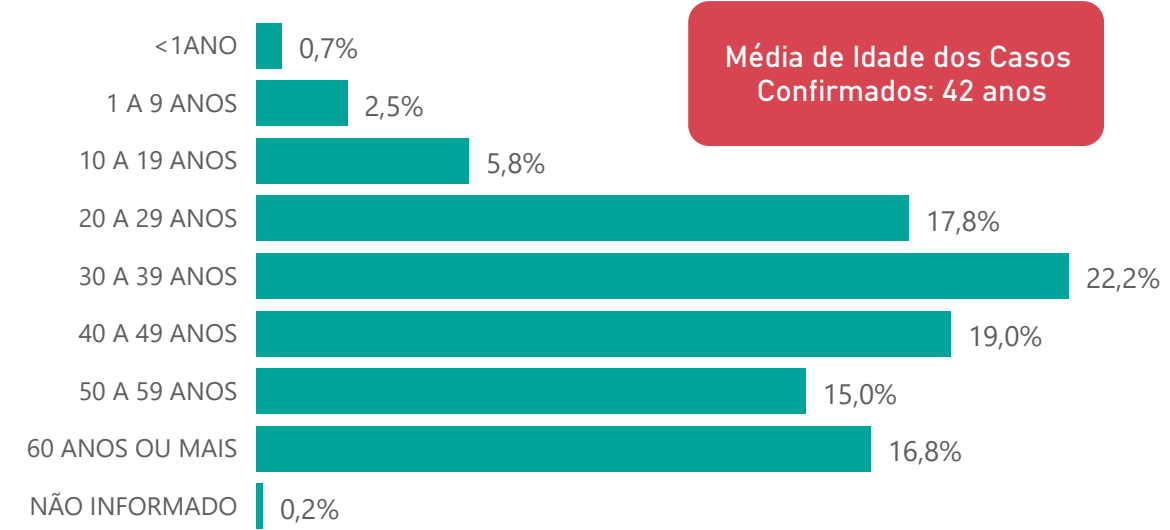


Apresenta Fator de Risco (Comorbidade*)

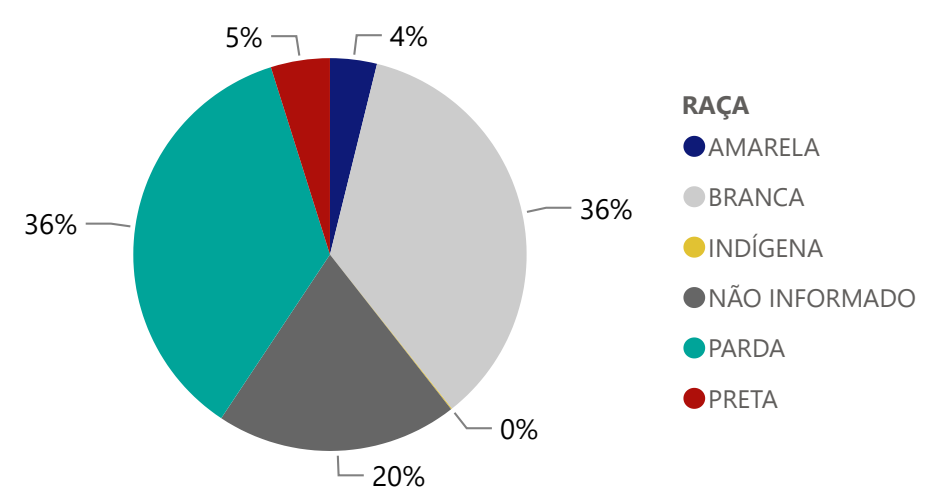


*Dados parciais, aguardando atualização dos municípios.


Quantidade de casos por Faixa Etária




Notificações por Raça



Municípios Afetados



2 DADOS DE HOSPITALIZAÇÃO E ISOLAMENTO DOMICILIAR DOS CASOS CONFIRMADOS DE COVID-19, MG, 2020-2021



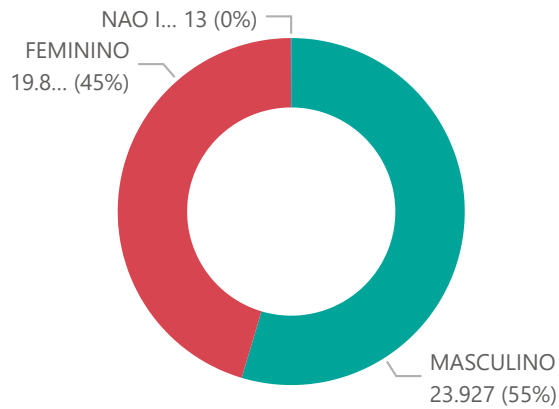
*Casos confirmados de COVID-19 que precisaram de internação hospitalar na rede pública ou privada de Minas Gerais. Dados cumulativos, registrados desde o início da pandemia.

Fonte: Painel COVID-19 MG/ Sala de Situação/SubVS/SES-MG; E-SUS VE; SIVEP-Gripe. Dados parciais, sujeitos a alterações.

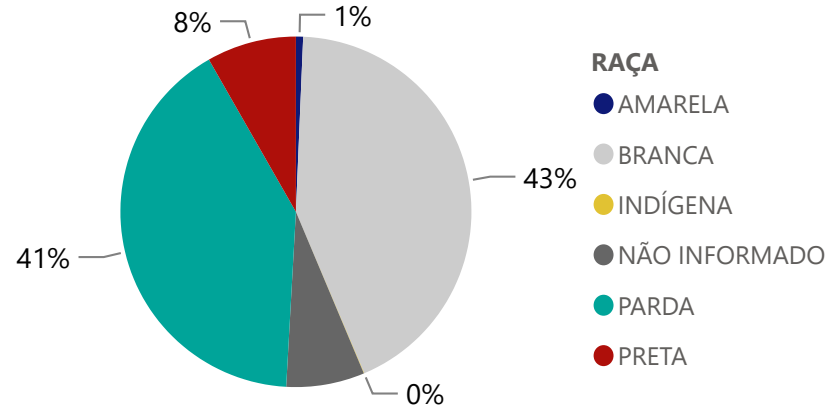
Fonte: Sala de Situação/SubVS/SES-MG; E-SUS VE; SIVEP-Gripe. Dados parciais, sujeitos a alterações.



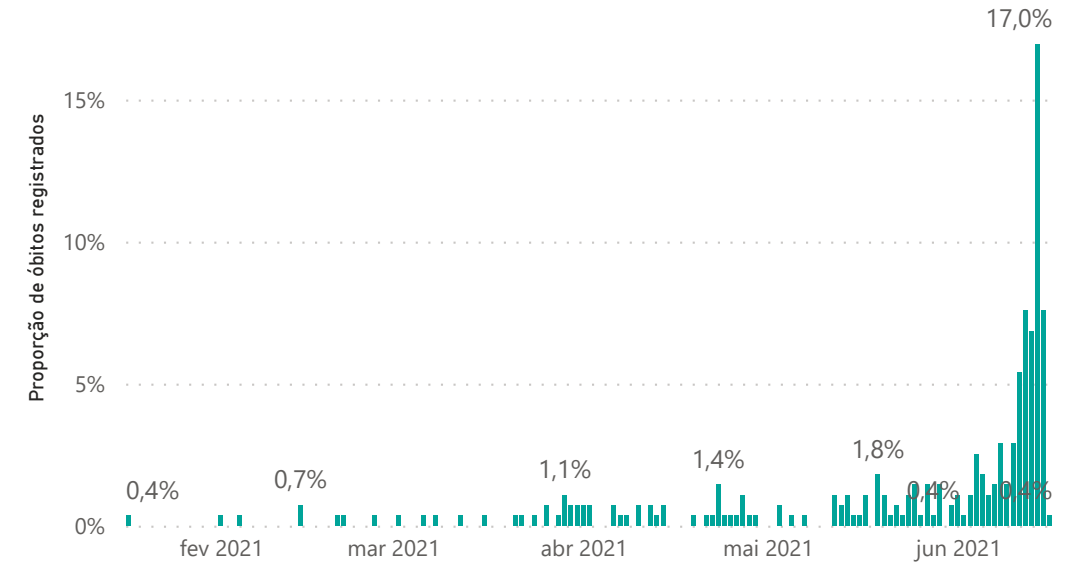
Quantidade de Óbitos por Sexo



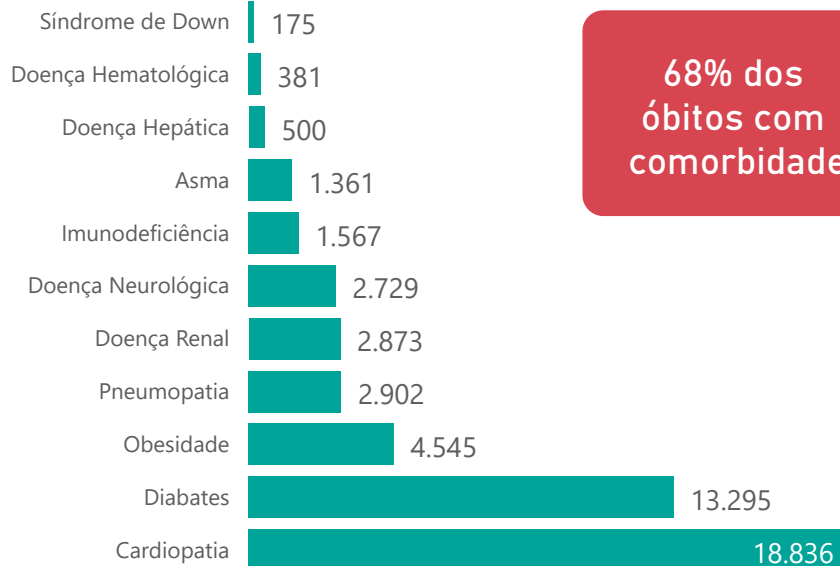
Notificações por Raça



Óbitos Registrados nas Últimas 24 Horas, por Data de Ocorrência



Comorbidade*



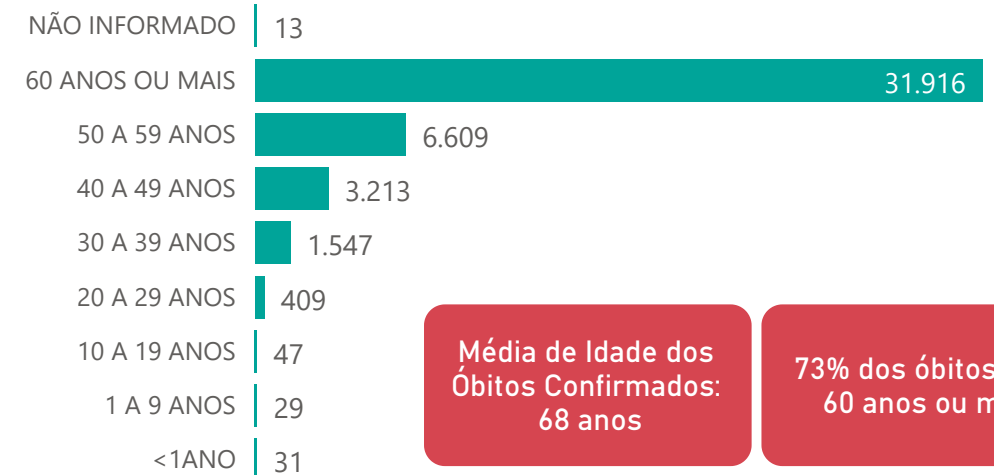
68% dos óbitos com comorbidade

2,6%

Nº de Municípios com Óbitos



Quantidade de Óbitos por Faixa Etária



Média de Idade dos Óbitos Confirmados: 68 anos

73% dos óbitos com 60 anos ou mais

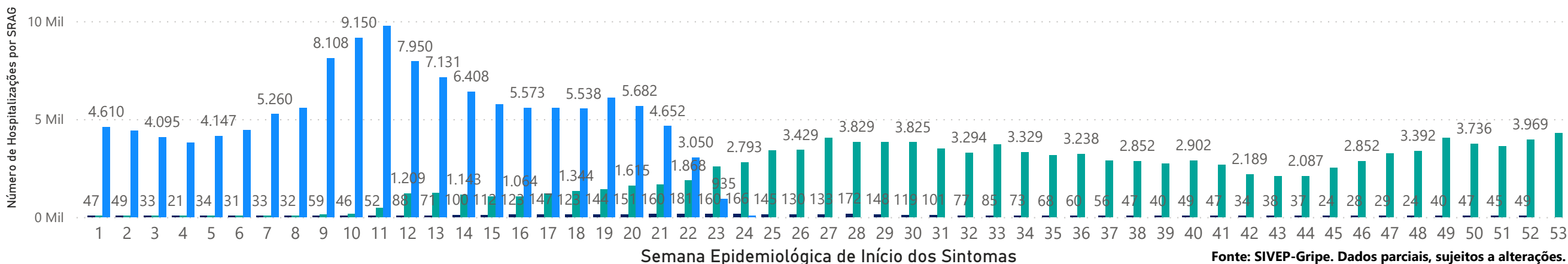
*Os casos que evoluíram a óbito podem ter mais de uma comorbidade.

4

HOSPITALIZAÇÕES POR SÍNDROME RESPIRATÓRIA AGUDA GRAVE (SRAG) 2019-2021

NÚMERO DE HOSPITALIZAÇÕES POR SÍNDROME RESPIRATÓRIA AGUDA GRAVE (SRAG) SEGUNDO SEMANA EPIDEMIOLÓGICA (SE) DE INÍCIO DE SINTOMAS, MG, 2019 - 2021

ANO ● 2019 ● 2020 ● 2021



Fonte: SIVEP-Gripe. Dados parciais, sujeitos a alterações.

5

DADOS LABORATORIAIS DE COVID-19, REDE PÚBLICA-MG 2020-2021



Fonte: GAL/FUNED. COES MINAS/COVID-19/SESMG. Dados parciais, sujeitos a alterações.

*Não apresentaram resultado que pode ser concluído como positivo ou negativo.

6

DADOS DE VACINAÇÃO

TOTAL DE DOSES APLICADAS EM MG

1ª DOSE

6.018.587

2ª DOSE

2.613.670

DOSES RECEBIDAS PELO MS



11.291.334

DOSES ENVIADAS PARA AS URS



10.672.381

DOSES ENVIADAS PARA OS MUNICÍPIOS



10.513.896

DISTRIBUIÇÃO DE CASOS E ÓBITOS CONFIRMADOS DA COVID-19 SEGUNDO LOCAL DE RESIDÊNCIA, MINAS GERAIS, 2020-2021

Local de Residência	Casos*	Óbitos	Doses 1 Aplicadas	Doses 2 Aplicadas	Local de Residência	Casos*	Óbitos	Doses 1 Aplicadas	Doses 2 Aplicadas	Local de Residência	Casos*	Óbitos	Doses 1 Aplicadas	Doses 2 Aplicadas
ABADIA DOS DOURADOS	411	14	2106	888	CARAI	969	15	5600	3210	FELISBURGO	473	12	2086	1087
ABAETE	1.157	27	6957	3101	CARANAIBA	116	4	1116	516	FELIXLANDIA	933	21	4561	1619
ABRE CAMPO	1.039	15	3823	1249	CARANDAI	1.658	44	6433	3035	FERNANDES TOURINHO	105	12	888	511
ACAIACA	212	11	1896	576	CARANGOLA	3.384	85	8988	4889	FERROS	422	9	3202	1400
ACUCENA	715	28	2927	1280	CARATINGA	8.388	238	21287	10380	FERVEDOURO	1.035	15	2969	1026
AGUA BOA	502	7	2511	1347	CARBONITA	503	5	2552	976	FLORESTAL	276	12	1775	1008
AGUA COMPRIDA	161	8	914	411	CAREACU	506	11	2532	981	FORMIGA	8.410	148	20541	8718
AGUANIL	591	8	1666	789	CARLOS CHAGAS	2.248	34	5451	2420	FORMOSO	223	5	1908	1011
AGUAS FORMOSAS	868	31	4459	2150	CARMESIA	96	0	1111	502	FORTALEZA DE MINAS	227	7	1422	555
AGUAS VERMELHAS	395	7	3087	1515	CARMO DA CACHOEIRA	456	10	3263	1289	FORTUNA DE MINAS	118	2	1452	483
AIMORES	1.830	61	5905	3948	CARMO DA MATA	696	6	2997	1647	FRANCISCO BADARO	122	3	3258	1361
AIURUOCA	276	7	2447	1086	CARMO DE MINAS	826	19	3627	1398	FRANCISCO DUMONT	146	6	1315	590
ALAGOA	433	6	1157	438	CARMO DO CAJURU	960	34	6298	2121	FRANCISCO SA	825	40	5066	2387
ALBERTINA	216	9	1261	417	CARMO DO PARANAIBA	2.639	96	9889	5207	FRANCISCOPOLIS	212	3	1404	715
ALEM PARAIBA	2.919	137	13218	4975	CARMO DO RIO CLARO	1.163	45	6253	2617	FREI GASPAR	520	9	1502	774
ALFENAS	8.371	159	19705	7674	CARMOPOLIS DE MINAS	1.870	39	5344	2365	FREI INOCENCIO	645	22	2534	1244
ALFREDO VASCONCELOS	452	12	2067	964	CARNEIRINHO	1.017	36	3267	1486	FREI LAGONEGRO	121	3	1035	393
ALMENARA	3.744	45	9191	4670	CARRANCAS	327	9	1522	619	FRONTEIRA	1.664	50	4144	1509
ALPERCATA	454	19	1873	1048	CARVALHOPOLIS	185	3	1232	621	FRONTEIRA DOS VALES	275	10	1720	714
ALPINOPOLIS	1.210	33	5426	2295	CARVALHOS	181	2	1589	703	FRUTA DE LEITE	111	2	1817	763
ALTEROSA	643	31	5712	2122	CASA GRANDE	69	4	666	383	FRUTAL	6.423	191	14573	6290
ALTO CAPARAO	375	9	1426	622	CASCALHO RICO	115	4	1005	515	FUNILANDIA	204	5	1274	594
ALTO JEQUITIBA	701	10	2602	1083	CASSIA	1.169	41	5626	2392	GALILEIA	463	18	1420	800
ALTO RIO DOCE	399	25	4468	2031	CATAGUASES	6.807	231	23534	9814	GAMELEIRAS	276	5	1679	610
ALVARENGA	439	4	1287	629	CATAS ALTAS	471	12	1545	601	GLAUCILANDIA	140	7	582	299
ALVINOPOLIS	613	21	5072	2280	CATAS ALTAS DA NORUEGA	95	4	930	575	GOIABEIRA	202	6	930	400
ALVORADA DE MINAS	252	2	998	406	CATUJI	491	4	1785	547	GOIANA	274	5	853	456
AMPARO DO SERRA	138	8	1616	695	CATUTI	187	4	1723	611	GONCALVES	252	5	1467	571
ANDRADAS	3.357	104	11513	5052	CAXAMBU	1.431	28	6657	3258	GONZAGA	344	11	1691	680
ANDRELANDIA	197	9	3789	1369	CEDRO DO ABAETE	21	0	560	286	GOUVEIA	528	28	4148	1542
ANGELANDIA	115	1	1608	860	CENTRAL DE MINAS	651	29	1695	1100	GOVERNADOR VALADARES	25.890	1.109	69430	31218
ANTONIO CARLOS	627	13	3427	1867	CENTRALINA	897	38	3250	1340	GRAO MOGOL	583	8	3360	1792
ANTONIO DIAS	538	23	3153	1025	CHACARA	204	9	1771	509	GRUPIARA	84	1	689	312
ANTONIO PRADO DE MINAS	155	5	901	404	CHALE	610	9	1929	882	GUANHAES	2.666	33	9656	4017
ARACAI	69	1	788	388	CHAPADA DO NORTE	172	3	4375	1247	GUAPE	878	26	4165	1769
ARACITABA	75	8	944	432	CHAPADA GAUCHA	796	7	3032	1543	GUARACIABA	520	29	4211	1752
ARACUAI	1.543	38	11983	4154	CHIADOR	301	7	961	478	GUARACIAMA	159	4	1070	501
ARAGUARI	14.483	380	32750	11649	CIPOOTANEA	408	17	2091	1009	GUARANESIA	1.414	25	5776	2283
ARANTINA	153	3	1349	407	CLARAVAL	452	2	1277	533	GUARANI	828	5	3057	1431
ARAPONGA	425	6	1433	756	CLARO DOS POCOES	381	9	2437	1029	GUARARA	505	18	1390	608
ARAPORA	1.782	27	1785	927	CLAUDIO	3.613	57	6451	2323	GUARDA-MOR	555	11	2432	1642
ARAPUA	247	2	1191	667	COIMBRA	503	8	2346	959	GUAXUPE	4.812	104	15417	6809
ARAUJOS	697	9	2392	892	COLUNA	316	6	2628	1097	GUIDOVAL	672	17	2161	1014
ARAXA	12.126	195	26471	12218	COMENDADOR GOMES	348	4	996	372	GUIMARANIA	873	13	2677	1125
ARCEBURGO	991	27	3141	1415	COMERCINHO	238	6	2197	1105	GUIRICEMA	723	30	3155	1457
ARCOS	4.634	109	11363	4343	CONCEICAO DA APARECIDA	458	10	3205	1290	GURINHATA	256	4	2142	1036
AREADO	825	18	4600	1910	CONCEICAO DA BARRA DE MINAS	198	2	1204	559	HELIODORA	495	11	2033	800
ARGIRITA	249	5	1143	520	CONCEICAO DAS ALAGOAS	3.824	122	5946	1955	IAPU	812	30	3342	1260
ARICANDUVA	83	0	1397	731	CONCEICAO DAS PEDRAS	142	2	896	444	IBERTIOGA	193	7	1944	1044
ARINOS	645	19	4994	2047	CONCEICAO DE IPANEMA	343	2	1248	584	IBIA	2.054	40	6492	2603
ASTOLFO DUTRA	1.275	22	4678	1841	CONCEICAO DO MATO DENTRO	2.744	34	5324	2166	IBIAI	274	7	1957	2193
ATALEIA	1.077	8	4124	3000	CONCEICAO DO PARA	282	8	1596	659	IBIRACATU	187	2	1537	719
AUGUSTO DE LIMA	251	8	1400	658	CONCEICAO DO RIO VERDE	1.045	16	3950	1648	IBIRACI	853	21	3148	1328
BAEPENDI	1.387	13	7021	3292	CONCEICAO DOS OUROS	878	31	3408	1132	IBIRITE	8.225	330	32205	12300
BALDIM	582	19	2373	968	CONEGO MARINHO	99	2	1693	951	IBITIURA DE MINAS	442	3	1375	600
BAMBUI	1.504	24	7799	3600	CONFINS	460	11	2224	936	IBITURUNA	278	1	977	438
BANDEIRA	445	9	1381	692	CONGONHAL	985	22	3584	1601	ICARAI DE MINAS	264	3	2377	957
BANDEIRA DO SUL	469	12	1799	644	CONGONHAS	7.231	89	14184	6400	IGARAPE	2.500	78	8582	3449
BARAO DE COCAIS	3.474	60	8835	3399	CONGONHAS DO NORTE	94	2	1093	697	IGARATINGA	852	13	2815	1243
BARAO DE MONTE ALTO	314	12	2153	1054	CONQUISTA	543	10	2843	927	IGUATAMA	497	7	3508	1197
BARBACENA	7.356	251	43038	26059	CONSELHEIRO LAFAIETE	12.823	247	32410	15600	IJACI	337	8	1859	813
BARRA LONGA	365	9	2157	983	CONSELHEIRO PENA	1.542	27	4970	2910	ILICINEA	677	23	3599	1366
BARROSO	1.731	47	7039	2744	CONSOLACAO	49	3	565	287	IMBE DE MINAS	291	6	1182	662
BELA VISTA DE MINAS	749	22	2195	929	CONTAGEM	35.797	1.602	163413	61693	INCONFIDENTES	406	8	1723	795
BELMIRO BRAGA	193	3	1096	537	COQUEIRAL	613	19	3000	1223	INDAIABIRA	249	1	1925	871
BELO HORIZONTE	218.202	5.470	978425	412866	CORACAO DE JESUS	587	17	5480	2640	INDIANOPOLIS	552	5	1605	666
BELO ORIENTE	2.475	60	6214	2422	CORDISBURGO	338	11	2648	1250	INGAI	135	4	883	433
BELO VALE	820	10	2944	1183	CORDISLANDIA	161	2	1021	474	INHAPIM	1.860	58	6981	3102
BERILO	144	1	5110	1109	CORINTO	1.071	42	6319	2434	INHAUMA	618	19	1780	911
BERIZAL	166	1	1607	537	COROACI	415	9	3102	1356	INIMUTABA	498	13	1967	866
BERTOPOLIS	337	0	1853	977	COROMANDEL	1.880	92	7768	4040	IPABA	1.669	41	5156	1801
BETIM	27.587	1.138	106120	38715	CORONEL FABRICIANO	12.481	304	22724	12014	IPANEMA	2.504	47	5619	2861
BIAS FORTES	108	3	1839	570	CORONEL MURTA	227	5	2279	1108	IPATINGA	29.294	800	63461	28151
BICAS	1.332	43	5656	2307	CORONEL PACHECO	186	10	1209	486	IPIACU	346	6	1242	757
BIQUINHAS	117	1	844	482	CORONEL XAVIER CHAVES	285	4	1287	510	IPIUNA	1.192	37	3265	1241
BOA ESPERANCA	3.841	103	12442	5041	CORREGO DANTA	150	6	1368	623	IRAI DE MINAS	684	13	1576	750
BOCAINA DE MINAS	169	7	1549	653	CORREGO DO BOM JESUS	409	7	1454	733	ITABIRA	17.737	350	28008	13961
BOCAIUVA	2.119	55	11719	4483	CORREGO FUNDO	592	6	1728	738	ITABIRINHA	1.031	33	3606	1511
BOM DESPACHO	3.995	73	12771	5757	CORREGO NOVO	269	10	839	345	ITABIRITO	11.611	121	10494	5052
BOM JARDIM DE MINAS	456	3	2533	973	COUTO DE MAGALHAES DE MINAS	79	2	1506	621	ITACAMBIRA	137	3	1543	583
BOM JESUS DA PENHA	587	14	1335	673	CRISOLITA	218	3	1471	667	ITACARAMBI	491	11	3465	1926
BOM JESUS DO AMPARO	207	6	1665	853	CRISTAIS	1.260	24	3592	1577	ITAGUARA	1.793	28	4657	2222
BOM JESUS DO GALHO	580	26	4429	2124	CRISTALIA	285	1	1341	482	ITAIFE	355	5	2401	1029
BOM REPOUSO	891	19	2926	1154	CRISTIANO OTONI	409	14	1319	544	ITAJUBA	8.042	373	25842	12846
BOM SUCESSO	929	11	5616	2490	CRISTINA	475	6	3215	1320	ITAMARANDIBA	1.324	18	8296	2930
BONFIM	367	13	3703	1488	CRUCILANDIA	315	3	2067	955	ITAMARATI DE MINAS	425	4	1519	633
BONFINOPOLIS DE MINAS	447	12	1724	955	CRUZEIRO DA FORTALEZA	246	6	1428	489	ITAMBACURI	722	24	5927	2971
BONITO DE MINAS	56	0	2883	1138	CRUZILIA	1.089	32	5469	2183	ITAMBE DO MATO DENTRO	102	4	861	399
BORDA DA MATA	1.391	42	7183	2559	CUPARAQUE	440	5	1429	583	ITAMOGI	1.036	37	3514	1462
BOTELHOS	1.531	19	4609	1952	CURRAL DE DENTRO	563	9	1715	708	ITAMONTE	1.887	38	4036	1614
BOTUMIRIM	222	4	1585	618	CURVELO	4.267	236	23958	9344	ITANHANDU	2.054	56	4148	1834
BRAS PIRES	196	7	1787	757	DATAS	455	11	1200	549	ITANHOMI	726	20		

DISTRIBUIÇÃO DE CASOS E ÓBITOS CONFIRMADOS DA COVID-19 SEGUNDO LOCAL DE RESIDÊNCIA, MINAS GERAIS, 2020-2021

Local de Residência	Casos*	Óbitos	Doses 1 Aplicadas	Doses 2 Aplicadas	Local de Residência	Casos*	Óbitos	Doses 1 Aplicadas	Doses 2 Aplicadas	Local de Residência	Casos*	Óbitos	Doses 1 Aplicadas	Doses 2 Aplicadas
LAGOA DOURADA	744	13	7011	2941	PEDRA BONITA	347	7	1491	595	SAO FRANCISCO	1.189	32	13459	5240
LAGOA FORMOSA	1.807	54	7240	2941	PEDRA DO ANTA	125	0	1243	649	SAO FRANCISCO DE PAULA	365	6	2089	1023
LAGOA GRANDE	761	30	2432	961	PEDRA DO INDAIA	223	7	922	484	SAO FRANCISCO DE SALES	656	21	1321	683
LAGOA SANTA	5.176	109	13126	6527	PEDRA DOURADA	158	1	616	329	SAO FRANCISCO DO GLORIA	355	6	1771	707
LAJINHA	2.277	37	3977	1666	PEDRALVA	351	11	3395	1543	SAO GERALDO	908	22	3353	1496
LAMBARI	1.493	34	6354	2288	PEDRAS DE MARIA DA CRUZ	188	6	2153	959	SAO GERALDO DA PIEDADE	244	10	1378	519
LAMIM	98	3	1242	624	PEDRINOPOLIS	394	8	1276	592	SAO GERALDO DO BAIXO	161	7	881	446
LARANJAL	611	15	2751	1066	PEDRO LEOPOLDO	4.851	150	16749	6621	SAO GONCALO DO ABAETE	354	12	2030	814
LASSANCE	379	4	2161	603	PEDRO TEIXEIRA	25	0	704	292	SAO GONCALO DO PARA	508	19	3172	1305
LAVRAS	6.976	109	33804	12433	PEQUERI	174	3	1158	534	SAO GONCALO DO RIO ABAIXO	1.174	23	3846	1258
LEANDRO FERREIRA	250	6	1208	533	PEQUI	300	8	1474	646	SAO GONCALO DO RIO PRETO	175	4	1040	519
LEME DO PRADO	151	3	1701	577	PERDIGAO	957	12	2325	906	SAO GONCALO DO SAPUCAI	2.104	50	6126	2360
LEOPOLDINA	4.729	119	16280	7662	PERDIZES	1.327	20	2959	1341	SAO GOTARDO	2.960	67	8268	3288
LIBERDADE	198	6	1929	897	PERDOES	1.563	25	6667	2657	SAO JOAO BATISTA DO GLORIA	988	26	2527	1045
LIMA DUARTE	747	46	6288	2310	PERQUITO	574	21	1542	718	SAO JOAO DA LAGOA	142	3	1007	518
LIMEIRA DO OESTE	932	22	2169	866	PESCADOR	383	6	1258	796	SAO JOAO DA MATA	253	9	915	360
LONTRA	416	9	1802	957	PIAU	115	11	1184	481	SAO JOAO DA PONTE	513	22	9092	2536
LUISBURGO	310	14	1454	636	PIEDADE DE CARATINGA	612	21	1823	831	SAO JOAO DAS MISSOES	392	6	6424	5858
LUISLANDIA	140	2	1577	670	PIEDADE DE PONTE NOVA	196	8	1407	649	SAO JOAO DEL REI	6.921	180	29274	13100
LUMINARIAS	79	7	1525	674	PIEDADE DO RIO GRANDE	336	8	2043	757	SAO JOAO DO MANHUACU	683	24	2284	936
LUZ	1.454	31	6155	2285	PIEDADE DOS GERAIS	78	5	1915	797	SAO JOAO DO MANTENINHA	768	10	1533	701
MACHACALIS	572	9	2089	1103	PIMENTA	431	10	2467	970	SAO JOAO DO ORIENTE	733	20	2248	1065
MACHADO	3.768	53	10618	4398	PINGO-D'AGUA	251	7	1234	523	SAO JOAO DO PACUI	37	2	1194	553
MADRE DE DEUS DE MINAS	502	11	1687	696	PINTOPOLIS	91	3	1810	837	SAO JOAO DO PARAISO	1.535	19	4501	2217
MALACACHETA	1.170	20	4528	2618	PIRACEMA	104	13	2551	921	SAO JOAO EVANGELISTA	804	8	3982	1970
MAMONAS	317	5	1475	622	PIRAJUBA	613	19	1469	473	SAO JOAO NEPOMUCENO	1.829	27	8925	3450
MANGA	1.366	15	5925	3460	PIRANGA	479	29	6279	3583	SAO JOAQUIM DE BICAS	1.546	96	6542	2616
MANHUACU	5.831	178	20755	10119	PIRANGUCU	371	11	1958	821	SAO JOSE DA BARRA	563	15	2072	724
MANHUMIRIM	1.595	34	6906	2708	PIRANGUINHO	771	38	2427	968	SAO JOSE DA LAPA	2.209	38	6303	2059
MANTENA	2.952	76	6738	3416	PIRAPETINGA	2.214	27	3760	1277	SAO JOSE DA SAFIRA	394	9	866	422
MAR DE ESPANHA	1.068	29	3362	1532	PIRAPORA	5.043	63	14607	6271	SAO JOSE DA VARGINHA	198	1	1060	587
MARAVILHAS	439	4	1799	691	PIRAUBA	1.444	21	4423	1686	SAO JOSE DO ALEGRE	181	5	1149	495
MARIA DA FE	861	35	3983	1747	PITANGUI	1.971	87	7043	2992	SAO JOSE DO DIVINO	314	3	996	508
MARIANA	8.028	87	14499	5925	PIUMHI	3.219	62	10344	3841	SAO JOSE DO GOIABAL	375	11	2068	848
MARILAC	281	9	1119	541	PLANURA	1.535	33	2465	1045	SAO JOSE DO JACURI	212	2	1801	861
MARIO CAMPOS	1.059	44	2875	1077	POCO FUNDO	1.109	6	5383	2333	SAO JOSE DO MANTIMENTO	199	2	795	416
MARIPE DE MINAS	288	8	1127	540	POCOS DE CALDAS	10.907	356	50677	23197	SAO LOURENCO	4.669	111	14921	8017
MARLIERIA	329	15	1348	633	POCRANE	577	8	2536	1357	SAO MIGUEL DO ANTA	354	12	2141	1052
MARMELOPOLIS	126	2	1025	403	POMPEU	3.092	41	7132	3037	SAO PEDRO DA UNIAO	287	7	2076	713
MARTINHO CAMPOS	1.031	29	4224	1809	PONTE NOVA	5.948	185	19324	8487	SAO PEDRO DO SUACUI	228	4	1639	886
MARTINS SOARES	283	10	1807	739	PONTO CHIQUE	242	13	944	537	SAO PEDRO DOS FERROS	398	10	2711	1172
MATA VERDE	521	8	2232	1006	PONTO DOS VOLANTES	347	14	2887	1441	SAO ROMAO	203	5	2478	806
MATERLANDIA	152	1	2139	639	PORTEIRINHA	1.910	48	10658	4726	SAO ROQUE DE MINAS	656	15	1854	935
MATEUS LEME	2.275	73	9517	3642	PORTO FIRME	698	10	3549	1487	SAO SEBASTIAO DA BELA VISTA	447	8	1414	612
MATHIAS LOBATO	284	10	1014	387	POTE	857	17	3565	1892	SAO SEBASTIAO DA VARGEM ALEGRE	202	3	1049	478
MATIAS BARBOSA	1.590	43	4193	1746	POUSO ALEGRE	19.056	367	43043	20505	SAO SEBASTIAO DO ANTA	412	9	1627	674
MATIAS CARDOSO	240	8	3058	1642	POUSO ALTO	747	24	2190	1041	SAO SEBASTIAO DO MARANHAO	331	1	2749	1076
MATIPO	1.064	23	3924	1273	PRADOS	744	16	3187	1052	SAO SEBASTIAO DO OESTE	412	6	2082	845
MATO VERDE	889	12	3830	1274	PRATA	2.665	95	8285	3099	SAO SEBASTIAO DO PARAISO	5.010	206	20607	8741
MATOZINHOS	3.068	83	9203	3309	PRATAPOLIS	494	23	3749	1352	SAO SEBASTIAO DO RIO PRETO	122	2	639	341
MATUTINA	150	5	1725	1309	PRATINHA	266	2	1322	626	SAO SEBASTIAO DO RIO VERDE	257	4	811	356
MEDIROS	209	2	1109	430	PRESIDENTE BERNARDES	214	9	2072	882	SAO THOME DAS LETRAS	237	2	1821	491
MEDINA	997	20	5499	2913	PRESIDENTE JUSCELINO	141	3	1597	561	SAO TIAGO	620	11	3320	1403
MENDES PIMENTEL	706	9	2052	886	PRESIDENTE KUBITSCHKE	162	3	1419	436	SAO TOMAS DE AQUINO	367	21	2555	1006
MERCES	448	17	3460	1592	PRESIDENTE OLEGARIO	781	28	4834	2059	SAO VICENTE DE MINAS	213	6	2110	974
MESQUITA	390	3	1856	879	PRUDENTE DE MORAIS	510	16	2233	866	SAPUCAI-MIRIM	448	4	1489	698
MINAS NOVAS	707	23	7326	2410	QUARTEL GERAL	127	2	1139	486	SARDOA	421	9	1631	781
MINDURI	168	6	1079	482	QUELUZITO	102	4	846	400	SARZEDO	1.846	68	8070	3231
MIRABELA	581	12	3611	1599	RAPOSOS	1.900	34	4342	1831	SEM-PEIXE	140	4	1336	684
MIRADOURO	734	9	2911	1216	RAUL SOARES	2.099	53	7567	3389	SENADOR AMARAL	745	8	1384	440
MIRAI	1.491	15	3671	2025	RECREIO	564	12	3798	1575	SENADOR CORTES	139	2	761	308
MIRAVANIA	10	0	1107	819	REDUTO	334	5	1512	736	SENADOR FIRMINO	364	7	3098	1243
MOEDA	300	10	1763	721	RESENDE COSTA	595	12	3612	1682	SENADOR JOSE BENTO	158	5	747	308
MOEMA	818	10	2476	1081	RESPLENDOR	1.757	41	5208	2903	SENADOR MODESTINO GONCALVES	166	7	993	669
MONJOLOS	61	2	786	318	RESSAQUINHA	271	10	1981	1009	SENHORA DE OLIVEIRA	221	6	1919	854
MONSENHOR PAULO	420	5	2771	1099	RIACHINHO	414	6	1849	1056	SENHORA DO PORTO	86	1	1047	559
MONTALVANIA	1.093	18	3598	1808	RIACHO DOS MACHADOS	342	5	1878	825	SENHORA DOS REMEDIOS	267	14	3291	1536
MONTE ALEGRE DE MINAS	1.519	33	5481	3283	RIBEIRAO DAS NEVES	16.019	597	48962	23167	SERICITA	581	3	1595	793
MONTE AZUL	1.174	26	6051	6037	RIBEIRAO VERMELHO	337	8	1758	578	SERITINGA	74	1	678	336
MONTE BELO	973	27	4174	1582	RIO ACIMA	985	32	2457	923	SERRA AZUL DE MINAS	90	0	601	404
MONTE CARMELO	4.178	159	12569	5467	RIO CASCA	972	37	4147	1613	SERRA DA SAUDADE	52	0	387	207
MONTE FORMOSO	350	5	943	636	RIO DO PRADO	307	3	1484	785	SERRA DO SALITRE	1.233	35	3460	1854
MONTE SANTO DE MINAS	1.137	43	6462	3276	RIO DOCE	268	8	2002	549	SERRA DOS AIMORES	474	10	1977	1382
MONTE SIAO	2.398	32	5467	2179	RIO ESPERA	249	9	2382	1310	SERRANIA	525	12	2218	1024
MONTES CLAROS	35.600	859	101468	46771	RIO MANSO	425	11	1877	867	SERRANOPOLIS DE MINAS	168	2	1733	582
MONTEZUMA	110	4	1750	753	RIO NOVO	427	16	2714	1220	SERRANOS	27	0	615	297
MORADA NOVA DE MINAS	559	12	2600	1139	RIO PARANAIBA	1.523	26	3964	1957	SERRO	1.061	16	6694	3751
MORRO DA GARÇA	100	9	658	366	RIO PARDO DE MINAS	1.066	5	3942	1581	SETE LAGOAS	19.924	504	57852	27147
MORRO DO PILAR	155	4	1276	562	RIO PIRACICABA	1.439	25	5748	2828	SETUBINHA	183	3	1846	1127
MUNHOZ	519	10	1619	641	RIO POMBA	1.067	28	5328	3004	SILVEIRANIA	78	3	1125	347
MURIAE	9.692	252	36530	16676	RIO PRETO	358	2	2077	814	SILVIANOPOLIS	265	9	1526	966
MUTUM	1.764	28	7016	3124	RIO VERMELHO	202	2	2651	1764	SIMAO PEREIRA	250	12	1238	464
MUZAMBINHO	1.398	25	7318	2981	RITAPOLIS	221	11	1972	628	SIMONESIA	1.021	30	4676	1738
NACIP RAYDAN	166	6	1040	427	ROCHEDO DE MINAS	206	4	892	330	SOBRALIA	250	13	1585	866
NANUQUE	3.809	117	10163	5078	RODEIRO	860	15	1288	667	SOLEDADE DE MINAS	303	2	2088	666
NAQUE	522	18	1410	547	ROMARIA	335	7	1152	427	TABULEIRO	277	9	1797	535
NATALANDIA	171	5	1077	307	ROSARIO DA LIMEIRA	200	3	1489	735	TAIOBEIRAS	2.745	29	8018	3490
NATERCIA	340	7	1979	934	RUBELITA	114	1	1683	1105	TAPARUBA	301	7	1217	553
NAZARENO	397	8	2812	1147	RUBIM	825	20	2725	1443	TAPIRA	383	2	1765	598
NEPOMUCENO	1.904	33	6146	3179	SABARA	4.965	181	25779	13282	TAPIRAI	56	1	569	294
NINHEIRA	256	4	2145	1112	SABINOPOLIS	555	18	5150	1919	TAQUARACU DE MINAS	238	9	1173	539
NOVA BELEM	371													