

BOLETIM EPIDEMIOLÓGICO

COVID-19: Doença causada pelo coronavírus – 19

segunda-feira, 14 de junho de 2021



SAÚDE



MINAS GERAIS
GOVERNO DIFERENTE. ESTADO EFICIENTE.



CENÁRIO EM MINAS GERAIS - COVID-19 CORONAVÍRUS

Total de Casos Confirmados

1.684.962

Casos em Acompanhamento

94.721

Casos Recuperados

1.547.087

Óbitos Confirmados

43.154

Fonte: Painel COVID-19 MG/Sala de Situação/SubVS/SES/MG. Dados parciais, sujeitos a alterações.

TOTAL DE CASOS CONFIRMADOS: soma dos casos confirmados que não evoluíram para óbito e dos óbitos confirmados por COVID-19.

CASOS RECUPERADOS: casos confirmados de COVID-19 que receberam alta hospitalar e/ou cumpriram isolamento domiciliar de 10 dias E estão há 72h assintomáticos (sem a utilização de medicamentos sintomáticos) E sem intercorrências.

CASOS EM ACOMPANHAMENTO: casos confirmados de COVID-19 que não evoluíram para óbito, cuja condição clínica permanece sendo acompanhada ou aguarda atualização pelos municípios.

ÓBITOS CONFIRMADOS: óbitos confirmados para COVID-19.



Nº de Casos Confirmados nas Últimas 24h

1.862



Nº de Óbitos Confirmados nas Últimas 24h

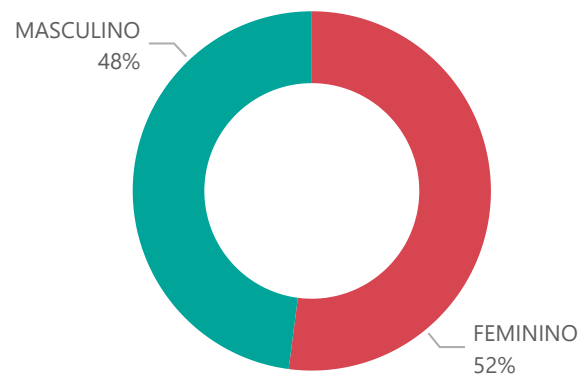
30

Observação: o "número de casos e óbitos confirmados nas últimas 24h" pode não retratar a ocorrência de novos casos no período, mas o total de casos notificados à SES/MG nas últimas 24h.

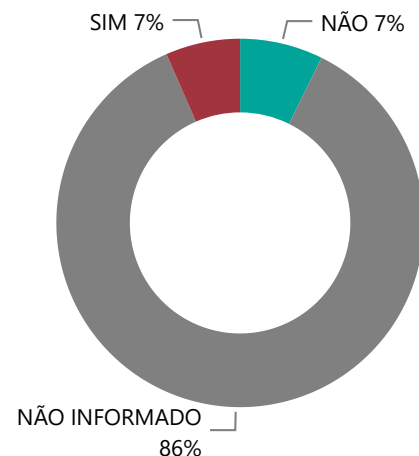
1

PERFIL EPIDEMIOLÓGICO DOS CASOS CONFIRMADOS DE COVID-19 QUE NÃO EVOLUÍRAM PARA ÓBITO, MG, 2020-2021

Quantidade de Casos por Sexo

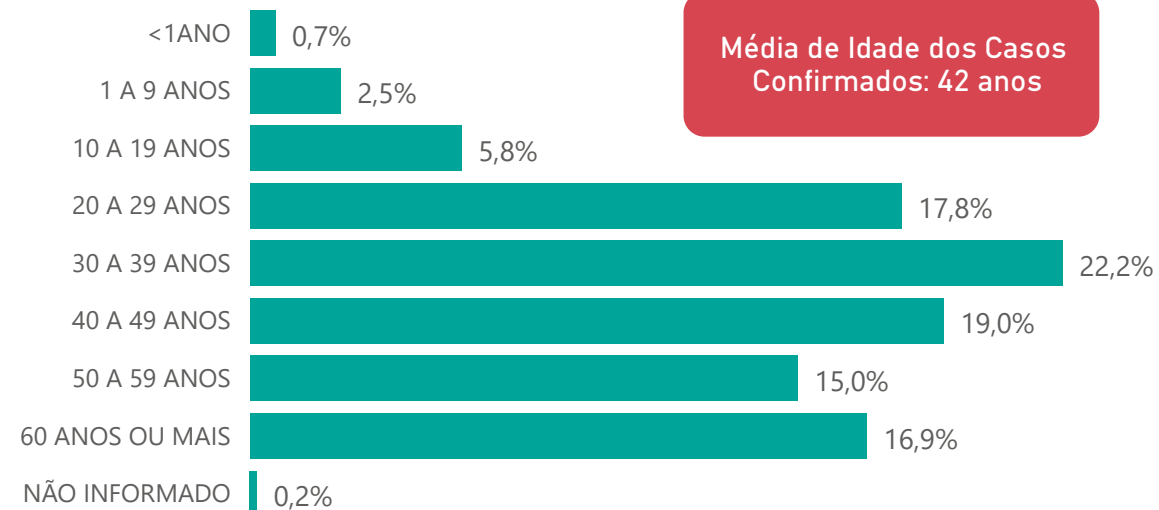


Apresenta Fator de Risco (Comorbidade*)

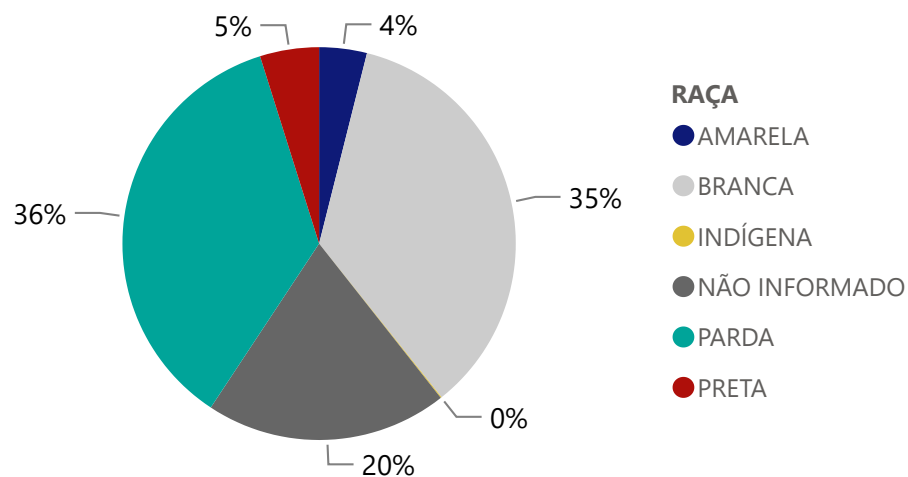


*Dados parciais, aguardando atualização dos municípios.

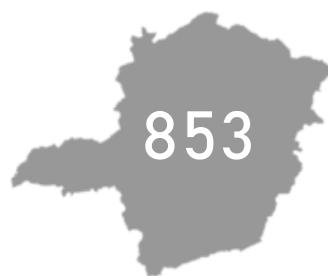
Quantidade de casos por Faixa Etária



Notificações por Raça



Municípios Afetados



CMC

CORONA VÍRUS

SUS SAÚDE MINAS GERAIS GOVERNO DIFERENTE. ESTADO EFICIENTE.

2

DADOS DE HOSPITALIZAÇÃO E ISOLAMENTO DOMICILIAR DOS CASOS CONFIRMADOS DE COVID-19, MG, 2020-2021

Internados*



147.099

Isolamento Domiciliar

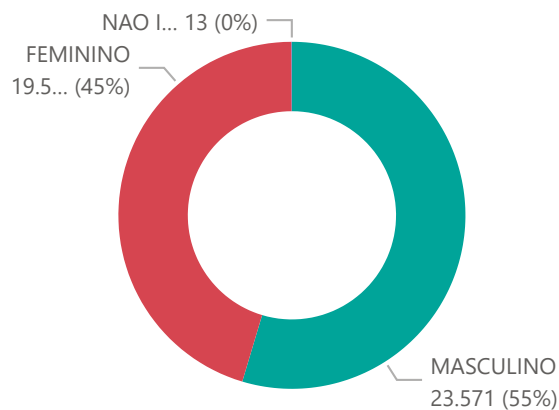


1.537.863

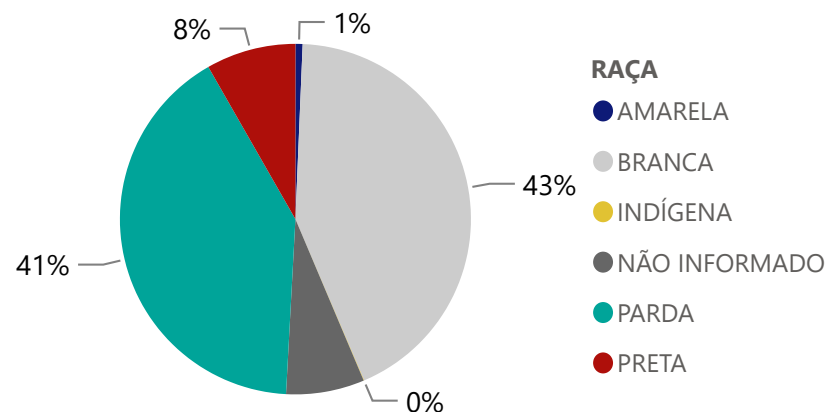
*Casos confirmados de COVID-19 que precisaram de internação hospitalar na rede pública ou privada de Minas Gerais. Dados cumulativos, registrados desde o início da pandemia.

Fonte: Painel COVID-19 MG/ Sala de Situação/SubVS/SES-MG; E-SUS VE; SIVEP-Gripe. Dados parciais, sujeitos a alterações.

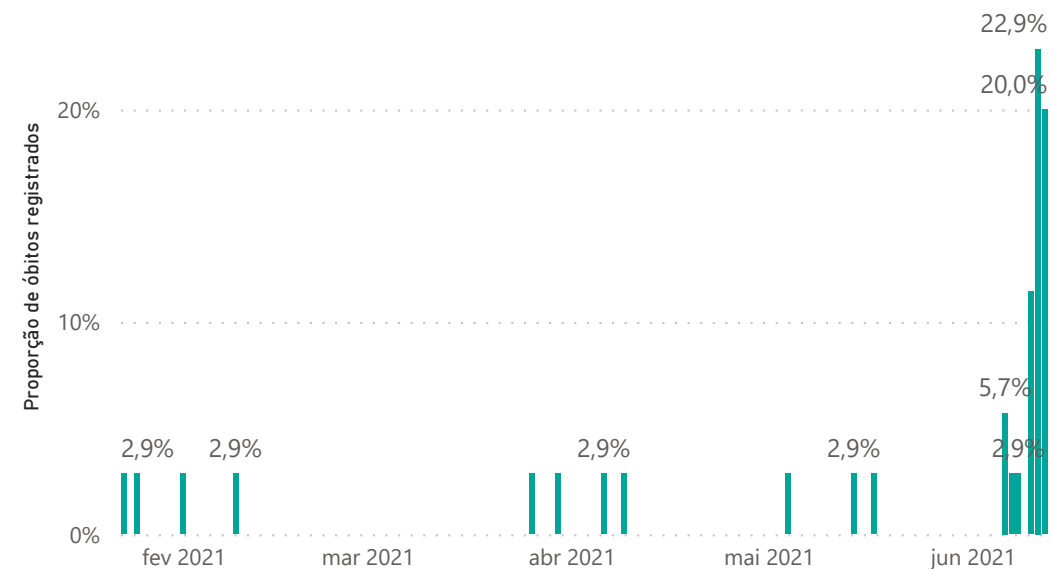
Quantidade de Óbitos por Sexo



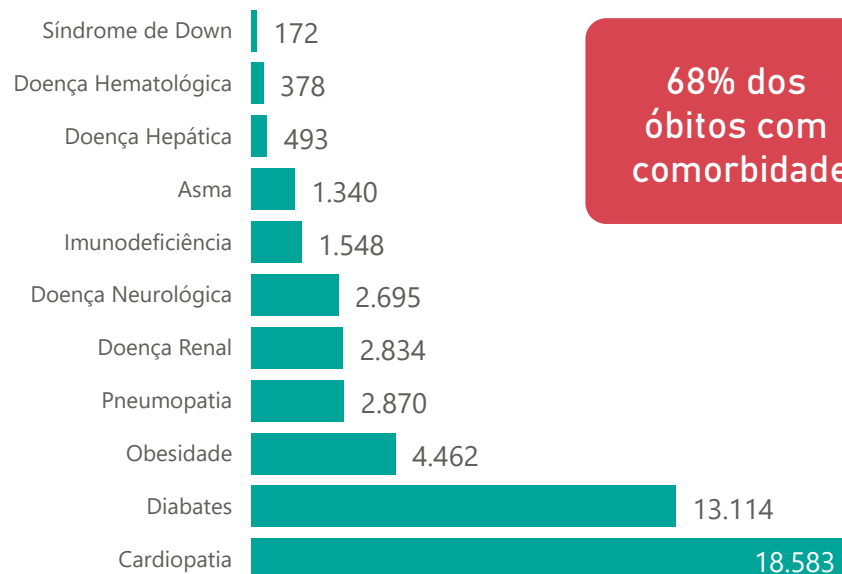
Notificações por Raça



Óbitos Registrados nas Últimas 24 Horas, por Data de Ocorrência



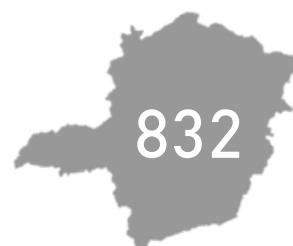
Comorbidade*



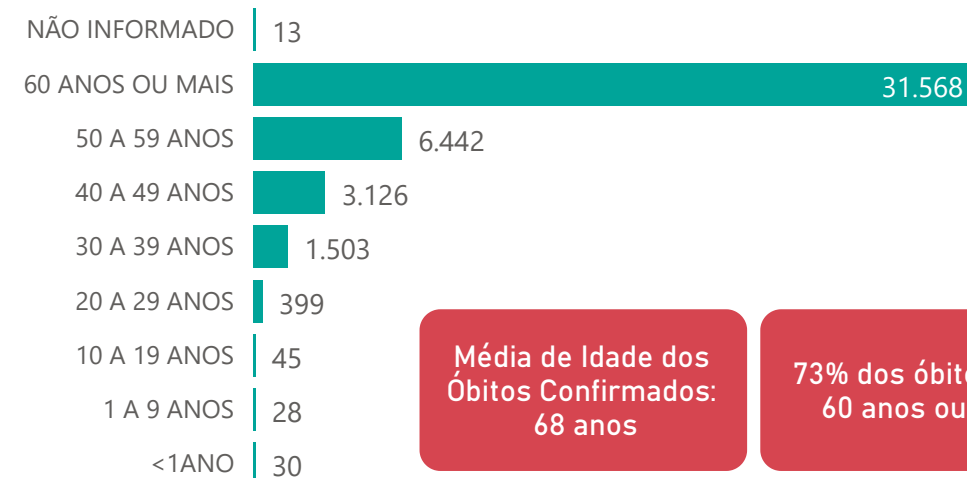
68% dos óbitos com comorbidade

2,6%

Nº de Municípios com Óbitos



Quantidade de Óbitos por Faixa Etária



Média de Idade dos Óbitos Confirmados: 68 anos

73% dos óbitos com 60 anos ou mais

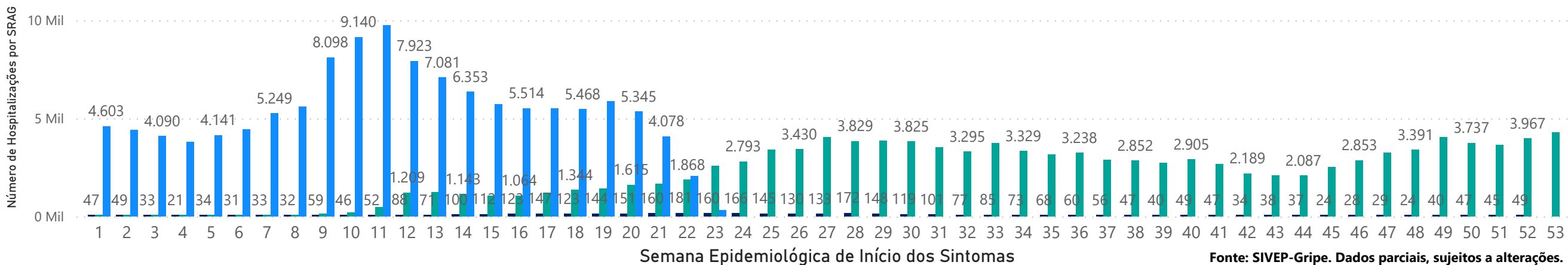
*Os casos que evoluíram a óbito podem ter mais de uma comorbidade.

4

HOSPITALIZAÇÕES POR SÍNDROME RESPIRATÓRIA AGUDA GRAVE (SRAG) 2019-2021

NÚMERO DE HOSPITALIZAÇÕES POR SÍNDROME RESPIRATÓRIA AGUDA GRAVE (SRAG) SEGUNDO SEMANA EPIDEMIOLÓGICA (SE) DE INÍCIO DE SINTOMAS, MG, 2019 - 2021

ANO ● 2019 ● 2020 ● 2021



Fonte: SIVEP-Gripe. Dados parciais, sujeitos a alterações.

5

DADOS LABORATORIAIS DE COVID-19, REDE PÚBLICA-MG 2020-2021

Positivos	Negativos	Inconclusivos*
137.782	203.519	4.988
Resultados Liberados	Em Análise	Total
346.289	3.210	349.499

Fonte: GAL/FUNED. COES MINAS/COVID-19/SESMG. Dados parciais, sujeitos a alterações.

*Não apresentaram resultado que pode ser concluído como positivo ou negativo.

6

DADOS DE VACINAÇÃO

TOTAL DE DOSES APLICADAS EM MG	DOSES RECEBIDAS PELO MS
1ª DOSE	10.700.956
5.428.474	DOSES ENVIADAS PARA AS URS
2ª DOSE	10.658.421
2.542.292	DOSES ENVIADAS PARA OS MUNICÍPIOS
	10.152.366

DISTRIBUIÇÃO DE CASOS E ÓBITOS CONFIRMADOS DA COVID-19 SEGUNDO LOCAL DE RESIDÊNCIA, MINAS GERAIS, 2020-2021

Local de Residência	Casos*	Óbitos	Doses 1 Aplicadas	Doses 2 Aplicadas
ABADIA DOS DOURADOS	404	14	1847	855
ABAETE	1.142	26	6310	3064
ABRE CAMPO	1.024	15	3690	1429
ACAIACA	212	11	1663	539
ACUCENA	706	27	2403	1229
AGUA BOA	499	7	2372	1318
AGUA COMPRIDA	160	8	840	409
AGUANIL	584	8	1572	790
AGUAS FORMOSAS	864	31	3769	2149
AGUAS VERMELHAS	395	7	2787	1505
AIMORES	1.816	60	5722	3948
AIURUOCA	271	7	2190	1086
ALAGOA	433	6	1093	439
ALBERTINA	216	7	873	375
ALEM PARAIBA	2.873	138	11840	4700
ALFENAS	8.039	158	19705	7674
ALFREDO VASCONCELOS	430	12	1817	883
ALMENARA	3.745	44	9191	4670
ALPERCATA	451	19	1777	1038
ALPINOPOLIS	1.188	29	5248	2195
ALTEROSA	624	31	5056	1977
ALTO CAPARAO	375	8	1331	622
ALTO JEQUITIBA	683	10	2231	1022
ALTO RIO DOCE	388	24	3936	1812
ALVARENGA	430	4	1201	580
ALVINOPOLIS	606	21	4462	2257
ALVORADA DE MINAS	246	2	881	396
AMPARO DO SERRA	135	8	1616	695
ANDRADAS	3.258	102	9998	4882
ANDRELANDIA	197	9	3697	1353
ANGELANDIA	106	1	1506	821
ANTONIO CARLOS	609	13	3024	1720
ANTONIO DIAS	537	22	2588	938
ANTONIO PRADO DE MINAS	155	5	901	404
ARACAI	69	1	738	388
ARACITABA	71	8	893	423
ARACUAI	1.507	38	9388	4091
ARAGUARI	14.240	375	29313	11626
ARANTINA	153	3	1317	421
ARAPONGA	403	6	1433	756
ARAPORA	1.765	26	1648	926
ARAPUA	241	2	1019	667
ARAUJOS	697	9	2118	822
ARAXA	11.870	192	25720	12195
ARCEBURGO	960	27	2738	1295
ARCOS	4.594	109	10656	4308
AREADO	783	18	4143	1845
ARGIRITA	247	5	975	515
ARICANDUVA	83	0	1183	729
ARINOS	629	19	4319	2016
ASTOLFO DUTRA	1.267	22	4434	1864
ATALEIA	1.049	8	3657	2945
AUGUSTO DE LIMA	251	8	1400	658
BAEPENDI	1.366	13	6247	3221
BALDIM	574	19	1961	919
BAMBUI	1.464	24	6843	3537
BANDEIRA	445	9	1254	657
BANDEIRA DO SUL	441	10	1582	644
BARAO DE COCAIS	3.434	60	9537	3399
BARAO DE MONTE ALTO	179	11	1811	1053
BARBACENA	7.189	244	38993	22395
BARRA LONGA	359	9	1921	964
BARROSO	1.668	46	5955	2647
BELA VISTA DE MINAS	741	22	2123	926
BELMIRO BRAGA	192	3	1096	537
BELO HORIZONTE	215.098	5.392	849302	408244
BELO ORIENTE	2.459	60	5354	2326
BELO VALE	775	10	2818	1143
BERILO	140	1	4989	1109
BERIZAL	151	1	1436	512
BERTOPOLIS	301	0	1686	972
BETIM	27.326	1.097	85856	37482
BIAS FORTES	106	3	1787	549
BICAS	1.321	43	4896	2250
BIQUINHAS	117	1	844	482
BOA ESPERANCA	3.770	102	11359	5013
BOCAINA DE MINAS	167	7	1441	653
BOCAIUVA	2.089	55	9784	4406
BOM DESPACHO	3.794	68	11374	5754
BOM JARDIM DE MINAS	456	3	2250	889
BOM JESUS DA PENHA	589	12	1241	673
BOM JESUS DO AMPARO	207	6	1634	626
BOM JESUS DO GALHO	572	26	3880	2069
BOM REPOUSO	876	19	2926	1154
BOM SUCESSO	897	7	5277	2285
BONFIM	367	13	3436	1487
BONFINOPOLIS DE MINAS	432	12	1579	955
BONITO DE MINAS	56	0	2820	1120
BORDA DA MATA	1.334	41	6201	2535
BOTELHOS	1.496	19	4117	1671
BOTUMIRIM	214	4	1292	558
BRAS PIRES	196	7	1575	758
BRASILANDIA DE MINAS	1.159	16	3183	1101
BRASILIA DE MINAS	974	8	7441	4454
BRAUNAS	202	7	1501	756
BRAZOPOLIS	747	28	3620	1805
BRUMADINHO	3.301	74	10262	4414
BUENO BRANDAO	704	24	3124	1626
BUENOPOLIS	294	11	2331	1244
BUGRE	348	12	1257	564
BURITIS	1.580	34	4249	2200
BURITIZEIRO	1.182	31	5584	2355
CABECEIRA GRANDE	369	5	1361	730
CABO VERDE	595	9	3555	1393
CACHOEIRA DA PRATA	215	11	1160	579
CACHOEIRA DE MINAS	610	8	2960	1541
CACHOEIRA DE PAJEU	472	10	2005	945
CACHOEIRA DOURADA	141	2	974	410
CAETANOPOLIS	956	15	2517	1275
CAETE	1.802	54	10618	4196
CAIANA	129	7	1260	528
CAJURI	361	2	1352	673
CALDAS	756	28	3966	2077
CAMACHO	89	2	854	421
CAMANDUCAIA	2.705	57	5525	2321
CAMBUI	3.318	53	7393	3315
CAMBUQUIRA	606	17	4372	1885
CAMPANARIO	211	4	1044	608
CAMPANHA	1.512	29	5290	2033
CAMPESTRE	1.508	30	5298	2498
CAMPINA VERDE	1.052	29	4595	2382
CAMPO AZUL	210	0	1001	542
CAMPO BELO	6.122	158	15389	6736
CAMPO DO MEIO	796	15	3876	1293
CAMPO FLORIDO	851	10	1696	701
CAMPOS ALTOS	1.049	20	3398	1361
CAMPOS GERAIS	1.827	35	8073	3758
CANA VERDE	505	6	1593	884
CANAA	235	1	1422	806
CANAPOLIS	924	20	2931	1230
CANDEIAS	618	16	4437	1343
CANTAGALO	189	2	1065	578
CAPARAO	336	5	987	491
CAPELA NOVA	148	4	1522	773
CAPELINHA	1.909	23	8255	3254
CAPETINGA	693	19	2226	1063
CAPIIM BRANCO	675	14	2071	755
CAPINOPOLIS	1.903	37	4458	2187
CAPITAO ANDRADE	346	18	1751	732
CAPITAO ENEAS	967	14	2262	1092
CAPITOLIO	779	28	2471	1263
CAPUTIRA	834	15	2331	1419

Local de Residência	Casos*	Óbitos	Doses 1 Aplicadas	Doses 2 Aplicadas
CARAI	961	15	4684	2955
CARANAIBA	115	4	1116	516
CARANDAI	1.640	43	6135	3035
CARANGOLA	3.302	85	8510	4796
CARATINGA	8.290	238	21287	10380
CARBONITA	484	5	1993	943
CAREACU	474	11	2013	975
CARLOS CHAGAS	2.249	28	4911	2395
CARMESIA	89	1	963	537
CARMO DA CACHOEIRA	432	10	3071	1288
CARMO DA MATA	665	6	2997	1647
CARMO DE MINAS	813	19	3230	1398
CARMO DO CAJURU	934	34	5569	2090
CARMO DO PARANAIBA	2.610	94	8613	4322
CARMO DO RIO CLARO	1.140	44	4860	2446
CARMOPOLIS DE MINAS	1.850	38	4564	2130
CARNEIRINHO	1.010	33	2215	1017
CARRANÇAS	325	9	1354	606
CARVALHOPOLIS	185	3	1151	621
CARVALHOS	175	2	1478	686
CASA GRANDE	69	4	666	383
CASCALHO RICO	111	4	929	511
CASSIA	1.130	39	5124	2369
CATAGUASES	6.699	230	21169	9398
CATAS ALTAS	469	12	1352	593
CATAS ALTAS DA NORUEGA	95	4	910	575
CATUJI	491	4	1259	536
CATUTI	186	4	1513	588
CAXAMBU	1.382	27	6284	3159
CEDRO DO ABAETE	21	0	457	264
CENTRAL DE MINAS	651	29	1598	1054
CENTRALINA	871	37	2645	1339
CHACARA	204	9	1300	513
CHALE	603	9	1610	809
CHAPADA DO NORTE	170	3	3890	1205
CHAPADA GAUCHA	763	7	2537	1500
CHIADOR	293	7	911	466
CIPOOTANEA	401	17	1777	1001
CLARAVAL	450	2	1152	532
CLARO DOS POCOES	359	9	2208	994
CLAUDIO	3.545	57	5878	2316
COIMBRA	493	7	2121	956
COLUNA	316	6	2402	1086
COMENDADOR GOMES	347	4	831	371
COMERCINHO	234	6	1929	1095
CONCEICAO DA APARECIDA	444	10	3012	1287
CONCEICAO DA BARRA DE MINAS	198	2	1134	560
CONCEICAO DAS ALAGOAS	3.801	121	5382	1951
CONCEICAO DAS PEDRAS	138	2	896	444
CONCEICAO DE IPANEMA	345	2	1126	583
CONCEICAO DO MATO DENTRO	2.712	33	4791	2141
CONCEICAO DO PARA	270	8	1596	659
CONCEICAO DO RIO VERDE	984	15	3670	1647
CONCEICAO DOS OUROS	798	29	3115	1119
CONEGO MARINHO	99	2	1693	951
CONFINS	460	11	1880	920
CONGONHAL	956	22	3015	1465
CONGONHAS	7.111	86	12647	6326
CONGONHAS DO NORTE	94	2	1091	689
CONQUISTA	536	9	2352	943
CONSELHEIRO LAFAIETE	12.617	244	24589	13100
CONSELHEIRO PENA	1.488	27	4838	2895
CONSOLACAO	49	3	565	287
CONTAGEM	35.441	1.582	149228	60552
COQUEIRAL	600	18	2771	1222
CORACAO DE JESUS	580	17	5480	2640
CORDISBURGO	338	11	2502	1223
CORDISLANDIA	154	2	926	474
CORINTO	1.051	42	5523	2245
COROACI	409	9	2860	1354
COROMANDEL	1.871	92	7357	3330
CORONEL FABRICIANO	12.438	303	21004	11914
CORONEL MURTA	220	5	1982	1016
CORONEL PACHECO	186	10	1115	485
CORONEL XAVIER CHAVES	277	4	1199	510
CORREGO DANTA	150	6	1040	610
CORREGO DO BOM JESUS	396	7	1411	730
CORREGO FUNDO	581	5	1213	474
CORREGO NOVO	267	10	739	345
COUTO DE MAGALHAES DE MINAS	79	2	1247	608
CRISOLITA	201	3	1360	655
CRISTAIS	1.203	24	3215	1575
CRISTALIA	279	1	1218	474
CRISTIANO OTONI	397	13	1227	544
CRISTINA	474	6	2920	1286
CRUCILANDIA	284	3	1753	863
CRUZEIRO DA FORTALEZA	242	6	1186	485
CRUZILIA	1.078	31	4983	2086
CUPARAQUE	426	5	1182	535
CURRAL DE DENTRO	563	9	1615	639
CURVELO	4.151	230	23234	9332
DATAS	444	11	1200	549
DELFIN MOREIRA	403	21	2105	813
DELFINOPOLIS	344	4	1733	890
DELTA	1.259	23	1299	617
DESCOBERTO	355	6	1444	732
DESTERRO DE ENTRE RIOS	335	10	2320	1195
DESTERRO DO MELO	121	0	854	578
DIAMANTINA	3.451	59	12397	6011
DIOGO DE VASCONCELOS	113	0	1276	612
DIONISIO	331	12	2439	1236
DIVINESIA	261	8	1446	441
DIVINO	1.244	29	5401	2017
DIVINO DAS LARANJEIRAS	262	12	1326	755
DIVINOLANDIA DE MINAS	287	7	1726	904
DIVINOPOLIS	13.584	454	55535	28372
DIVISA ALEGRE	325	10	1180	679
DIVISA NOVA	445	13	1718	821
DIVISOPOLIS	407	5	2020	1269
DOM BOSCO	238	7	1034	520
DOM CAVATI	489	17	1855	884
DOM JOAQUIM	593	6	1247	630
DOM SILVERIO	343	13	1825	998
DOM VICOSO	176	2	1167	46

DISTRIBUIÇÃO DE CASOS E ÓBITOS CONFIRMADOS DA COVID-19 SEGUNDO LOCAL DE RESIDÊNCIA, MINAS GERAIS, 2020-2021

Local de Residência	Casos*	Óbitos	Doses 1 Aplicadas	Doses 2 Aplicadas	Local de Residência	Casos*	Óbitos	Doses 1 Aplicadas	Doses 2 Aplicadas	Local de Residência	Casos*	Óbitos	Doses 1 Aplicadas	Doses 2 Aplicadas
LAGOA DOURADA	736	13	2951	1159	PEDRA BONITA	335	7	1385	596	SAO FRANCISCO	1.154	32	13112	5127
LAGOA FORMOSA	1.792	54	6654	2951	PEDRA DO ANTA	125	0	1135	647	SAO FRANCISCO DE PAULA	356	6	1802	942
LAGOA GRANDE	759	30	2067	945	PEDRA DO INDAIA	223	7	874	485	SAO FRANCISCO DE SALES	626	21	1222	625
LAGOA SANTA	5.132	108	13126	6527	PEDRA DOURADA	156	1	616	329	SAO FRANCISCO DO GLORIA	355	6	1539	693
LAJINHA	2.248	37	3977	1666	PEDRALVA	353	9	3140	1536	SAO GERALDO	883	22	2907	1490
LAMBARI	1.437	34	6016	2271	PEDRAS DE MARIA DA CRUZ	188	6	2341	940	SAO GERALDO DA PIEDADE	244	10	1282	519
LAMIM	83	3	1242	624	PEDRINOPOLIS	386	8	1111	588	SAO GERALDO DO BAIXO	161	7	850	445
LARANJAL	596	15	2440	1054	PEDRO LEOPOLDO	4.217	147	15562	6560	SAO GONCALO DO ABAETE	345	12	1747	799
LASSANCE	371	3	1665	591	PEDRO TEIXEIRA	25	0	633	270	SAO GONCALO DO PARA	498	19	2751	1294
LAVRAS	6.810	109	29077	12352	PEQUERI	170	3	1066	534	SAO GONCALO DO RIO ABAIXO	1.164	23	3525	1393
LEANDRO FERREIRA	251	5	1007	486	PEQUI	300	8	1159	577	SAO GONCALO DO RIO PRETO	172	4	1040	519
LEME DO PRADO	150	3	1348	539	PERDIGAO	915	11	1912	1104	SAO GONCALO DO SAPUCAI	2.038	45	5381	2257
LEOPOLDINA	4.615	111	15250	7510	PERDIZES	1.282	20	2839	1275	SAO GOTARDO	2.881	67	8268	3288
LIBERDADE	183	6	1823	887	PERDOES	1.505	24	5920	2561	SAO JOAO BATISTA DO GLORIA	973	25	2349	1027
LIMA DUARTE	737	46	6063	2240	PERQUITO	565	21	1542	718	SAO JOAO DA LAGOA	139	3	1007	518
LIMEIRA DO OESTE	912	21	1921	845	PESCADOR	383	6	1203	797	SAO JOAO DA MATA	242	9	866	360
LONTRA	416	9	1802	957	PIAU	115	11	1018	477	SAO JOAO DA PONTE	510	22	8104	2501
LUISBURGO	305	14	1382	619	PIEDADE DE CARATINGA	591	21	1627	829	SAO JOAO DAS MISSOES	364	6	6361	5792
LUISLANDIA	140	2	1450	648	PIEDADE DE PONTE NOVA	193	8	1098	598	SAO JOAO DEL REI	6.808	179	27074	12330
LUMINARIAS	79	7	1330	670	PIEDADE DO RIO GRANDE	334	8	1863	755	SAO JOAO DO MANHUACU	652	24	2060	934
LUZ	1.401	30	5702	2271	PIEDADE DOS GERAIS	78	5	1728	750	SAO JOAO DO MANTENINHA	758	10	1384	694
MACHACALIS	563	9	1926	1103	PIMENTA	417	10	2285	970	SAO JOAO DO ORIENTE	731	19	2106	1053
MACHADO	3.675	51	9595	4395	PINGO-D'AGUA	249	7	1047	496	SAO JOAO DO PACUI	37	2	905	501
MADRE DE DEUS DE MINAS	498	10	1396	598	PINTOPOLIS	88	3	1790	836	SAO JOAO DO PARAISO	1.524	19	4501	2217
MALACACHETA	1.087	20	3842	2540	PIRACEMA	106	11	2078	908	SAO JOAO EVANGELISTA	772	7	3907	1970
MAMONAS	308	5	1475	682	PIRAJUBA	598	19	1343	465	SAO JOAO NEPOMUCENO	1.774	26	8106	3210
MANGA	1.336	15	5123	2044	PIRANGA	468	29	5315	3292	SAO JOAQUIM DE BICAS	1.520	95	6216	2352
MANHUACU	5.763	175	20755	10119	PIRANGUCU	356	10	1772	811	SAO JOSE DA BARRA	547	14	2046	706
MANHUMIRIM	1.567	34	6556	2635	PIRANGUINHO	763	38	2144	948	SAO JOSE DA LAPA	2.189	38	6303	2059
MANTENA	2.924	76	5837	3101	PIRAPETINGA	2.194	26	3310	1269	SAO JOSE DA SAFIRA	392	9	775	403
MAR DE ESPANHA	1.065	29	3071	1461	PIRAPORA	4.899	61	13191	6260	SAO JOSE DA VARGINHA	198	1	1060	587
MARAVILHAS	439	4	1799	691	PIRAUBA	1.426	21	3967	1664	SAO JOSE DO ALEGRE	164	5	1149	495
MARIA DA FE	846	35	3729	1732	PITANGUI	1.925	86	6462	2971	SAO JOSE DO DIVINO	312	3	913	507
MARIANA	8.028	87	14499	5925	PIUMHI	3.132	60	8851	3517	SAO JOSE DO GOIABAL	375	11	1679	842
MARILAC	278	9	1058	541	PLANURA	1.502	33	2111	1039	SAO JOSE DO JACURI	202	2	1617	847
MARIO CAMPOS	1.059	44	2875	1077	POCO FUNDO	1.058	6	5228	2340	SAO JOSE DO MANTIMENTO	195	2	718	404
MARIPE DE MINAS	284	8	1127	540	POCOS DE CALDAS	10.324	341	45257	22510	SAO LOURENCO	4.585	106	13710	7935
MARLIERIA	325	15	1229	617	POCRANE	555	8	2474	1342	SAO MIGUEL DO ANTA	351	12	1898	1052
MARMELOPOLIS	126	2	760	405	POMPEU	3.026	40	6288	2732	SAO PEDRO DA UNIAO	271	7	1860	713
MARTINHO CAMPOS	1.006	29	3983	1779	PONTE NOVA	5.918	184	15347	8543	SAO PEDRO DO SUACUI	222	4	1509	854
MARTINS SOARES	258	10	1639	732	PONTO CHIQUE	242	13	944	537	SAO PEDRO DOS FERROS	406	10	2413	1116
MATA VERDE	521	8	1873	886	PONTO DOS VOLANTES	321	14	2619	1428	SAO ROMAO	199	5	2257	805
MATERLANDIA	149	1	1974	628	PORTEIRINHA	1.869	48	10061	4667	SAO ROQUE DE MINAS	649	14	1730	868
MATEUS LEME	2.246	72	8355	3562	PORTO FIRME	691	10	3058	1459	SAO SEBASTIAO DA BELA VISTA	434	9	1418	612
MATHIAS LOBATO	284	10	910	387	POTE	857	17	4580	1773	SAO SEBASTIAO DA VARGEM ALEGRE	202	3	907	475
MATIAS BARBOSA	1.591	42	3684	1745	POUSO ALEGRE	18.560	362	40193	19933	SAO SEBASTIAO DO ANTA	408	9	1108	621
MATIAS CARDOSO	237	8	2774	1476	POUSO ALTO	739	23	2190	1041	SAO SEBASTIAO DO MARANHAO	329	1	2488	1026
MATIPO	1.050	23	3387	1273	PRADOS	735	16	2219	982	SAO SEBASTIAO DO OESTE	347	6	1586	761
MATO VERDE	843	12	3830	1274	PRATA	2.606	95	6960	3060	SAO SEBASTIAO DO PARAISO	4.854	205	18265	8666
MATOZINHOS	2.999	83	7870	3309	PRATAPOLIS	471	23	3536	1358	SAO SEBASTIAO DO RIO PRETO	122	2	452	341
MATUTINA	150	5	1477	1306	PRATINHA	255	2	1205	623	SAO SEBASTIAO DO RIO VERDE	257	4	771	357
MEDEIROS	200	2	1034	429	PRESIDENTE BERNARDES	211	9	1834	876	SAO THOME DAS LETRAS	228	2	1612	572
MEDINA	983	19	5314	2907	PRESIDENTE JUSCELINO	137	3	1540	522	SAO TIAGO	573	10	3125	1403
MENDES PIMENTEL	706	9	1780	886	PRESIDENTE KUBITSCHKEK	161	3	1296	410	SAO TOMAS DE AQUINO	364	21	2239	1002
MERCES	448	17	3309	1592	PRESIDENTE OLEGARIO	747	28	4834	2059	SAO VICENTE DE MINAS	211	6	1942	973
MESQUITA	390	3	1605	865	PRUDENTE DE MORAIS	510	16	1939	866	SAPUCAI-MIRIM	416	4	1425	642
MINAS NOVAS	693	22	6562	2344	QUARTEL GERAL	127	2	1139	486	SARDOA	413	9	1560	781
MINDURI	168	6	1008	479	QUELUZITO	98	4	714	395	SARZEDO	1.820	68	7057	3019
MIRABELA	562	12	3210	1532	RAPOSOS	1.901	33	3769	1830	SEM-PEIXE	139	4	1054	679
MIRADOURO	721	9	2606	1127	RAUL SOARES	2.061	53	6714	3170	SENADOR AMARAL	693	8	1240	440
MIRAI	753	15	3320	2025	RECREIO	558	11	3243	1567	SENADOR CORTES	134	2	701	281
MIRAVANIA	10	0	1055	789	REDUTO	323	4	1351	731	SENADOR FIRMINO	364	7	2979	1229
MOEDA	297	10	1554	668	RESENDE COSTA	587	10	3072	1542	SENADOR JOSE BENTO	154	5	670	308
MOEMA	818	10	1921	980	RESPLENDOR	1.731	41	4884	2918	SENADOR MODESTINO GONCALVES	156	7	993	669
MONJOLOS	61	2	606	318	RESSAQUINHA	267	10	1677	943	SENHORA DE OLIVEIRA	195	6	1501	800
MONSENHOR PAULO	417	5	2438	1091	RIACHINHO	392	6	1849	1056	SENHORA DO PORTO	83	1	966	522
MONTALVANIA	1.056	17	3371	1691	RIACHO DOS MACHADOS	330	5	1645	820	SENHORA DOS REMEDIOS	265	14	3025	1525
MONTE ALEGRE DE MINAS	1.474	33	5127	2971	RIBEIRAO DAS NEVES	15.809	583	43829	28509	SERICITA	565	2	1562	786
MONTE AZUL	1.154	26	6051	6037	RIBEIRAO VERMELHO	331	8	1592	580	SERITINGA	73	1	605	336
MONTE BELO	944	27	4011	1582	RIO ACIMA	985	32	1878	850	SERRA AZUL DE MINAS	90	0	601	404
MONTE CARMELO	4.093	159	11502	4690	RIO CASCA	964	37	3348	1520	SERRA DA SAUDADE	51	0	355	207
MONTE FORMOSO	199	4	871	539	RIO DO PRADO	287	3	1294	707	SERRA DO SALITRE	1.212	35	2718	1111
MONTE SANTO DE MINAS	1.114	43	6117	3110	RIO DOCE	268	8	1922	549	SERRA DOS AIMORES	464	10	1721	1087
MONTE SIAO	2.326	30	5467	2179	RIO ESPERA	249	9	2048	1307	SERRANIA	523	10	2110	1024
MONTES CLAROS	35.284	846	95268	45666	RIO MANSO	413	11	1734	865	SERRANOPOLIS DE MINAS	166	2	1476	571
MONTEZUMA	110	4	1565	749	RIO NOVO	425	16	2538	1218	SERRANOS	27	0	553	295
MORADA NOVA DE MINAS	559	12	2600	1139	RIO PARANAIBA	1.510	26	3378	1946	SERRO	1.057	16	5091	3726
MORRO DA GARÇA	99	9	607	326	RIO PARDO DE MINAS	1.052	5	3942	1581	SETE LAGOAS	19.535	504	52674	26226
MORRO DO PILAR	155	4	1076	525	RIO PIRACICABA	1.409	25	4882	2759	SETUBINHA	182	3	1670	1108
MUNHOZ	519	10	1367	615	RIO POMBA	1.067	28	4839	2995	SILVEIRANIA	77	3	1035	346
MURIAE	9.646	251	31972	16650	RIO PRETO	350	2	1631	817	SILVIANOPOLIS	264	9	1526	966
MUTUM	1.726	28	6708	3096	RIO VERMELHO	202	2	2651	1764	SIMAO PEREIRA	249	12	1118	456
MUZAMBINHO	1.382	22	6646	2867	RITAPOLIS	220	11	1586	619	SIMONESIA	974	27	3783	1644
NACIP RAYDAN	166	6	1003	427	ROCHEDO DE MINAS	206	4	793	328	SOBRALIA	249	13	1474	783
NANUQUE	3.789	114	9559	4999	RODEIRO	851	15	1288	667	SOLEDADE DE MINAS	303	2	1730	640
NAQUE	520	18	1125	439	ROMARIA	333	7	992	427	TABULEIRO	277	9	1786	538
NATALANDIA	169	5	881	412	ROSARIO DA LIMEIRA	199	3	1327	664	TAIOBEIRAS	2.678	29	6635	3313
NATERCIA	315	7	1556	934	RUBELITA	111	1	1683	1105	TAPARUBA	300	7	1139	543
NAZARENO	392	6	2627	1102	RUBIM	782	20	2461	1438	TAPIRA	357	2	1529	579
NEPOMUCENO	1.865	33	6361	3176	SABARA	4.891	181	25779	13282	TAPIRAI	57	0	569	294
NINHEIRA	256	4	2145	1112	SABINOPOLIS	547	18	4781	1853	TAQUARACU DE MINAS	235	9	1173	539
NOVA BELEM	371	11	949	45										