

BOLETIM EPIDEMIOLÓGICO

COVID-19: Doença causada pelo coronavírus – 19

quinta-feira, 10 de junho de 2021



SAÚDE



MINAS GERAIS
GOVERNO DIFERENTE.
ESTADO EFICIENTE.



CENÁRIO EM MINAS GERAIS - COVID-19 CORONAVÍRUS

Total de Casos Confirmados

1.657.147

Casos em Acompanhamento

92.765

Casos Recuperados

1.522.063

Óbitos Confirmados

42.319

Fonte: Painel COVID-19 MG/Sala de Situação/SubVS/SES/MG. Dados parciais, sujeitos a alterações.

TOTAL DE CASOS CONFIRMADOS: soma dos casos confirmados que não evoluíram para óbito e dos óbitos confirmados por COVID-19.

CASOS RECUPERADOS: casos confirmados de COVID-19 que receberam alta hospitalar e/ou cumpriram isolamento domiciliar de 10 dias E estão há 72h assintomáticos (sem a utilização de medicamentos sintomáticos) E sem intercorrências.

CASOS EM ACOMPANHAMENTO: casos confirmados de COVID-19 que não evoluíram para óbito, cuja condição clínica permanece sendo acompanhada ou aguarda atualização pelos municípios.

ÓBITOS CONFIRMADOS: óbitos confirmados para COVID-19.



Nº de Casos Confirmados nas Últimas 24h

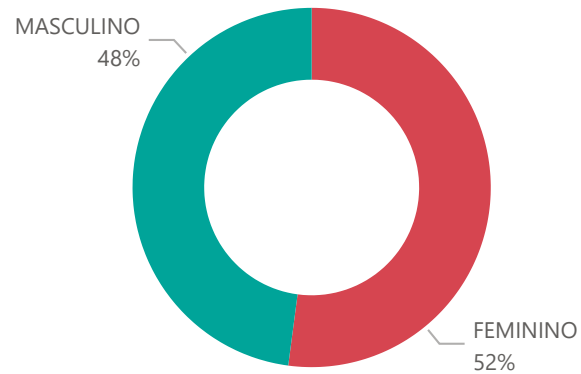
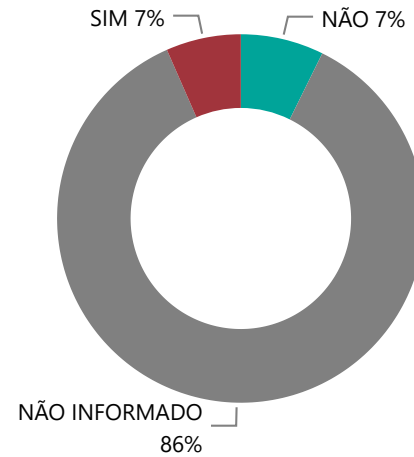
11.043



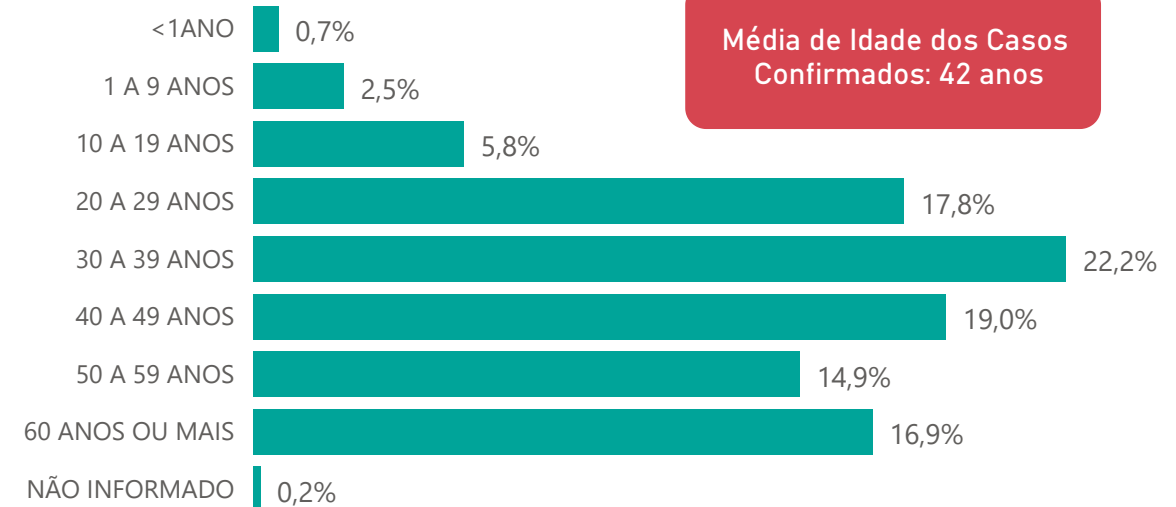
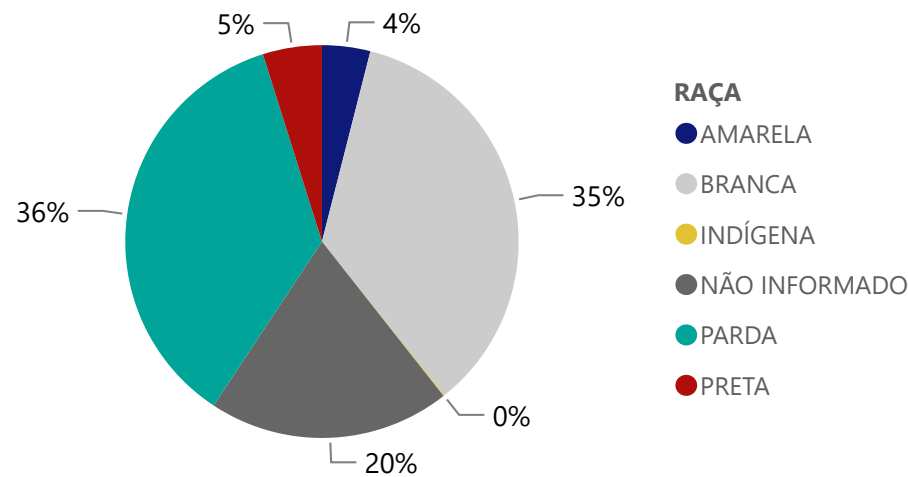
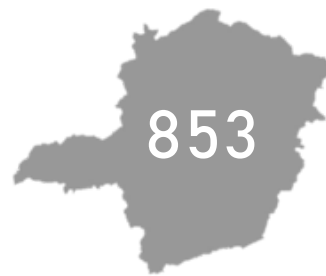
Nº de Óbitos Confirmados nas Últimas 24h

319

Observação: o "número de casos e óbitos confirmados nas últimas 24h" pode não retratar a ocorrência de novos casos no período, mas o total de casos notificados à SES/MG nas últimas 24h.

1**PERFIL EPIDEMIOLÓGICO DOS CASOS CONFIRMADOS DE COVID-19 QUE NÃO EVOLUÍRAM PARA ÓBITO, MG, 2020-2021****Quantidade de Casos por Sexo****Apresenta Fator de Risco (Comorbidade*)**

*Dados parciais, aguardando atualização dos municípios.

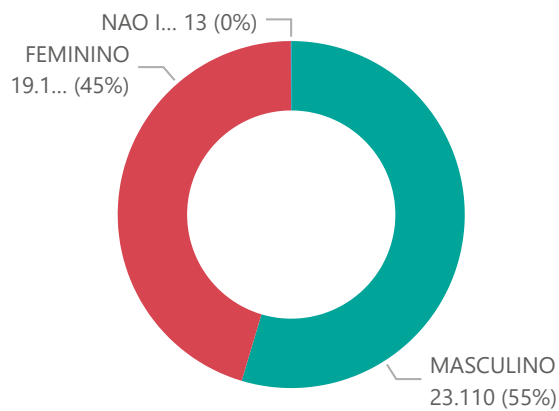
Quantidade de casos por Faixa Etária**Notificações por Raça****Municípios Afetados****CORONA VÍRUS****2****DADOS DE HOSPITALIZAÇÃO E ISOLAMENTO DOMICILIAR DOS CASOS CONFIRMADOS DE COVID-19, MG, 2020-2021****Internados*****144.538****Isolamento Domiciliar****1.512.609**

*Casos confirmados de COVID-19 que precisaram de internação hospitalar na rede pública ou privada de Minas Gerais. Dados cumulativos, registrados desde o início da pandemia.

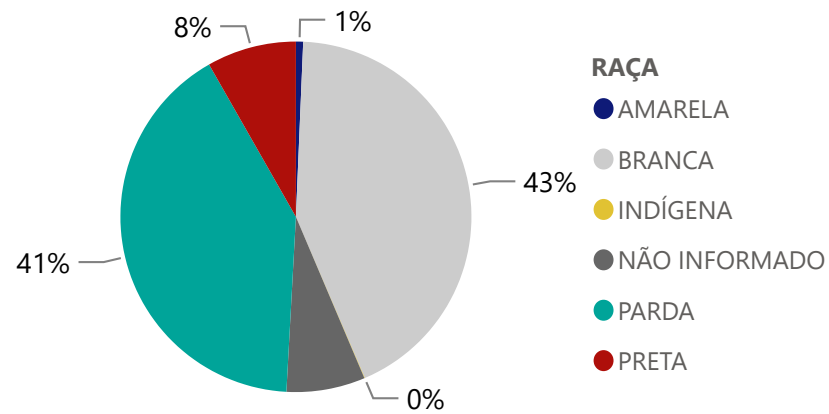
Fonte: Painel COVID-19 MG/ Sala de Situação/SubVS/SES-MG; E-SUS VE; SIVEP-Gripe. Dados parciais, sujeitos a alterações.

Fonte: Sala de Situação/SubVS/SES-MG; E-SUS VE; SIVEP-Gripe. Dados parciais, sujeitos a alterações.

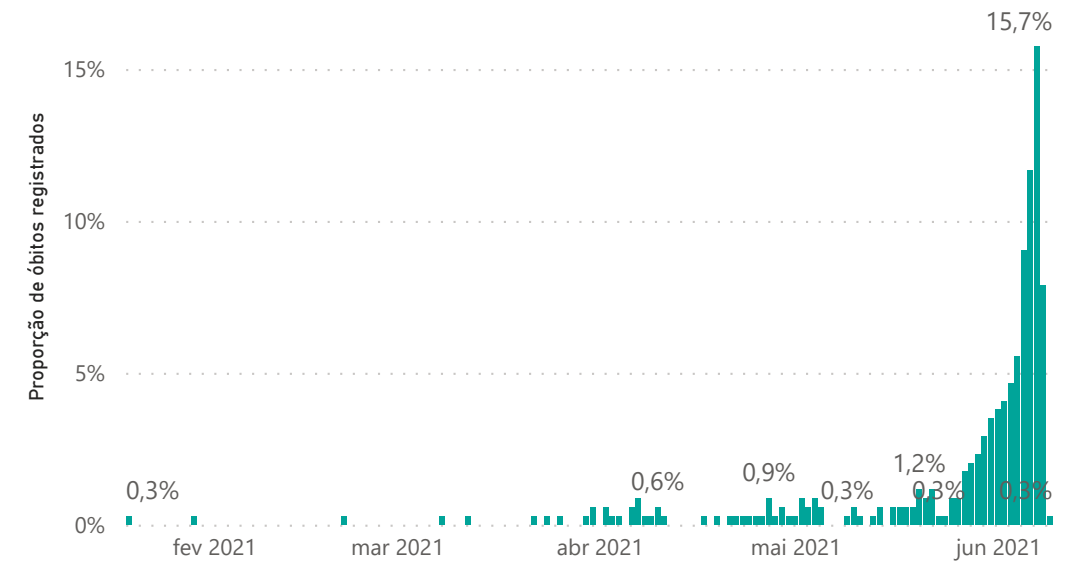
Quantidade de Óbitos por Sexo



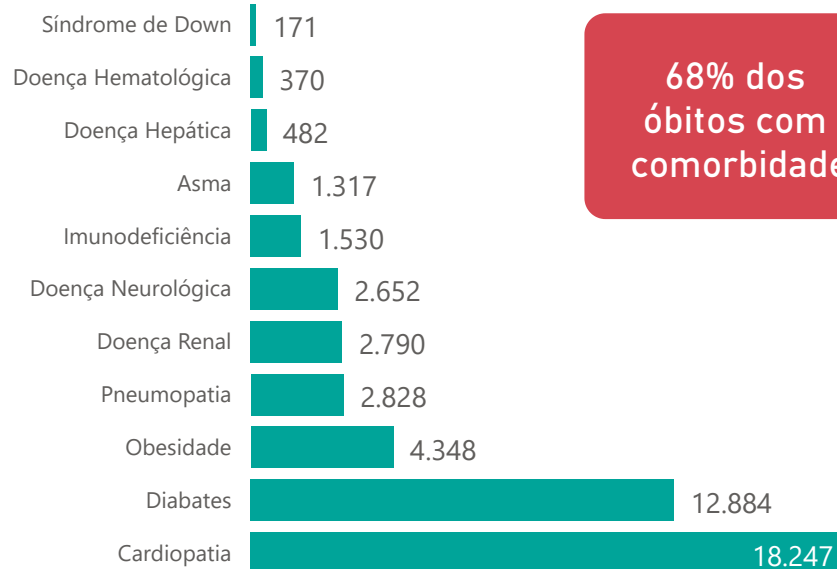
Notificações por Raça



Óbitos Registrados nas Últimas 24 Horas, por Data de Ocorrência



Comorbidade*



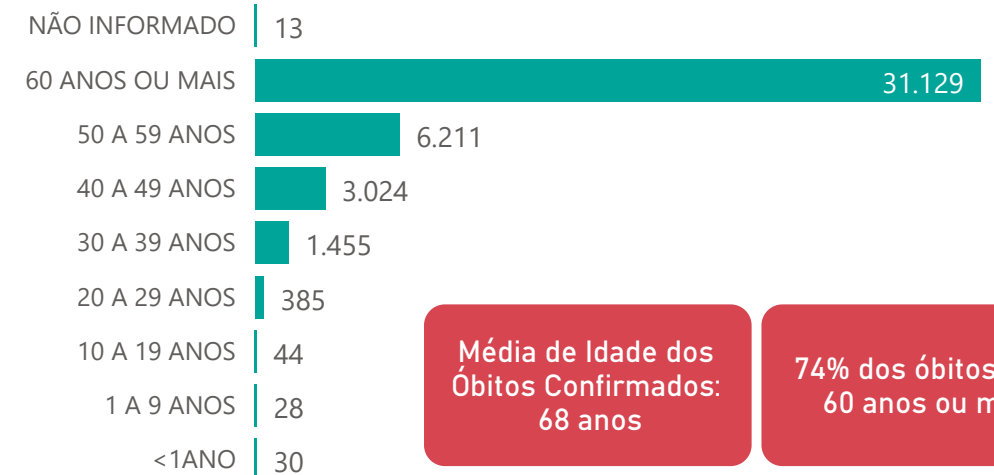
68% dos óbitos com comorbidade

2,6%

Nº de Municípios com Óbitos



Quantidade de Óbitos por Faixa Etária



Média de Idade dos Óbitos Confirmados: 68 anos

74% dos óbitos com 60 anos ou mais

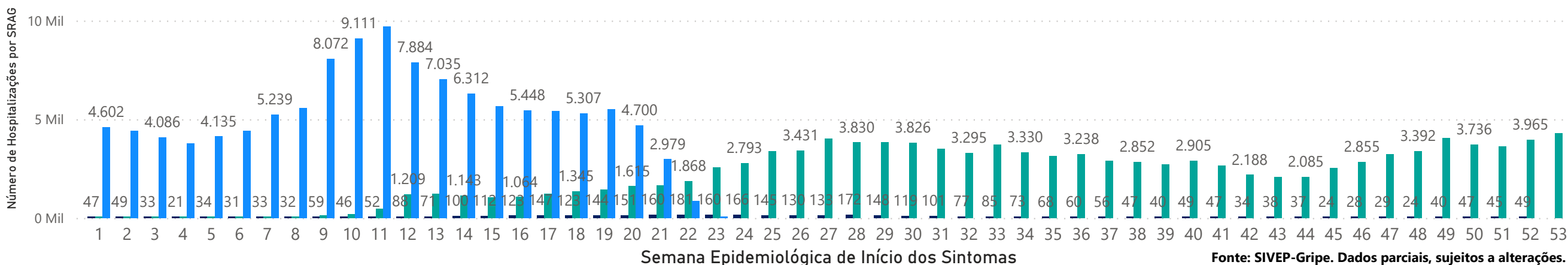
*Os casos que evoluíram a óbito podem ter mais de uma comorbidade.

4

HOSPITALIZAÇÕES POR SÍNDROME RESPIRATÓRIA AGUDA GRAVE (SRAG) 2019-2021

NÚMERO DE HOSPITALIZAÇÕES POR SÍNDROME RESPIRATÓRIA AGUDA GRAVE (SRAG) SEGUNDO SEMANA EPIDEMIOLÓGICA (SE) DE INÍCIO DE SINTOMAS, MG, 2019 - 2021

ANO ● 2019 ● 2020 ● 2021



Fonte: SIVEP-Gripe. Dados parciais, sujeitos a alterações.

5

DADOS LABORATORIAIS DE COVID-19, REDE PÚBLICA-MG 2020-2021



Fonte: GAL/FUNED. COES MINAS/COVID-19/SESMG. Dados parciais, sujeitos a alterações.

*Não apresentaram resultado que pode ser concluído como positivo ou negativo.

6

DADOS DE VACINAÇÃO

TOTAL DE DOSES APLICADAS EM MG

1ª DOSE

5.311.217

2ª DOSE

2.510.392

DOSES RECEBIDAS PELO MS



10.700.956

DOSES ENVIADAS PARA AS URS



10.658.421

DOSES ENVIADAS PARA OS MUNICÍPIOS



9.617.463

DISTRIBUIÇÃO DE CASOS E ÓBITOS CONFIRMADOS DA COVID-19 SEGUNDO LOCAL DE RESIDÊNCIA, MINAS GERAIS, 2020-2021

Local de Residência	Casos*	Óbitos	Doses 1 Aplicadas	Doses 2 Aplicadas
ABADIA DOS DOURADOS	391	14	1801	850
ABAETE	1.095	26	6310	3064
ABRE CAMPO	996	16	3735	1423
ACAIACA	210	11	1643	521
ACUCENA	704	27	2327	1190
AGUA BOA	495	7	2358	1318
AGUA COMPRIDA	160	8	839	409
AGUANIL	572	8	1572	790
AGUAS FORMOSAS	862	31	3759	2081
AGUAS VERMELHAS	388	7	2703	1395
AIMORES	1.795	58	5562	3815
AIURUOCA	266	7	2153	1052
ALAGOA	432	6	1075	438
ALBERTINA	213	7	873	375
ALEM PARAIBA	2.862	138	11403	4700
ALFENAS	7.791	154	19705	7674
ALFREDO VASCONCELOS	408	12	1817	883
ALMENARA	3.745	44	9023	4666
ALPERCATA	452	18	1777	1038
ALPINOPOLIS	1.164	28	4575	2092
ALTEROSA	624	31	5056	1977
ALTO CAPARAO	372	8	1132	618
ALTO JEQUITIBA	658	10	2165	973
ALTO RIO DOCE	383	24	3851	2031
ALVARENGA	425	4	1098	580
ALVINOPOLIS	599	20	4385	2257
ALVORADA DE MINAS	239	2	736	371
AMPARO DO SERRA	134	7	1538	659
ANDRADAS	3.210	97	9998	4882
ANDRELANDIA	197	9	3696	1228
ANGELANDIA	93	1	1431	1007
ANTONIO CARLOS	588	13	3024	1720
ANTONIO DIAS	536	22	2348	906
ANTONIO PRADO DE MINAS	153	5	883	398
ARACAI	69	1	738	388
ARACITABA	70	8	828	423
ARACUAI	1.471	36	9388	4091
ARAGUARI	14.039	375	29008	11563
ARANTINA	153	3	1205	389
ARAPONGA	386	6	1433	756
ARAPORA	1.751	26	1646	926
ARAPUA	235	2	1017	667
ARAUJOS	697	9	2118	822
ARAXA	11.723	187	24404	12175
ARCEBURGO	936	25	2734	1291
ARCOS	4.562	108	10640	4282
AREADO	760	17	4067	1833
ARGIRITA	247	5	975	515
ARICANDUVA	83	0	1122	727
ARINOS	608	15	4191	1979
ASTOLFO DUTRA	1.262	22	3741	1736
ATALEIA	1.049	8	3657	2945
AUGUSTO DE LIMA	230	8	1400	658
BAEPENDI	1.349	12	6200	3169
BALDIM	573	17	1961	919
BAMBUI	1.442	23	6843	3537
BANDEIRA	444	9	1246	682
BANDEIRA DO SUL	398	10	1443	642
BARAO DE COCAIS	3.420	60	8500	3399
BARAO DE MONTE ALTO	179	11	1709	962
BARBACENA	6.979	238	38646	21952
BARRA LONGA	354	9	1871	936
BARROSO	1.631	43	5862	2635
BELA VISTA DE MINAS	736	22	1981	898
BELMIRO BRAGA	186	3	1096	537
BELO HORIZONTE	212.195	5.277	843085	403730
BELO ORIENTE	2.441	60	5302	2317
BELO VALE	741	10	2768	1143
BERILO	140	1	4918	1053
BERIZAL	146	1	1361	493
BERTOPOPOLIS	296	0	1674	967
BETIM	26.933	1.069	85167	37309
BIAS FORTES	103	3	1770	548
BICAS	1.312	43	4882	2180
BIQUINHAS	105	1	844	482
BOA ESPERANCA	3.685	99	10796	4967
BOCAINA DE MINAS	165	7	1377	653
BOCAIUVA	2.048	53	9784	4406
BOM DESPACHO	3.734	68	10729	5896
BOM JARDIM DE MINAS	455	3	2250	889
BOM JESUS DA PENHA	552	12	1176	610
BOM JESUS DO AMPARO	204	6	1634	626
BOM JESUS DO GALHO	558	27	3866	2108
BOM REPOUSO	850	19	2684	1154
BOM SUCESSO	821	5	5277	2285
BONFIM	350	13	3409	1449
BONFINOPOLIS DE MINAS	415	12	1494	929
BONITO DE MINAS	49	0	2684	1092
BORDA DA MATA	1.289	41	6201	2535
BOTELHOS	1.486	19	4117	1671
BOTUMIRIM	214	4	1292	558
BRAS PIRES	186	7	1356	686
BRASILANDIA DE MINAS	1.131	16	3145	1101
BRASILIA DE MINAS	951	8	7130	4208
BRAUNAS	197	7	1496	746
BRAZOPOLIS	742	28	3620	1805
BRUMADINHO	3.198	73	10223	4414
BUENO BRANDAO	674	23	3035	1489
BUENOPOLIS	294	11	2331	1244
BUGRE	347	12	1214	563
BURITIS	1.569	34	4249	2200
BURITIZEIRO	1.170	30	5540	2287
CABECEIRA GRANDE	360	5	1312	720
CABO VERDE	579	8	3031	1380
CACHOEIRA DA PRATA	217	9	1022	565
CACHOEIRA DE MINAS	584	8	2960	1541
CACHOEIRA DE PAJEU	469	8	1899	938
CACHOEIRA DOURADA	140	2	974	410
CAETANOPOLIS	815	14	2517	1275
CAETE	1.800	51	10618	4196
CAIANA	128	7	1193	527
CAJURI	355	2	1341	674
CALDAS	729	26	3966	2077
CAMACHO	47	2	854	421
CAMANDUCAIA	2.706	56	5525	2321
CAMBUI	3.144	51	7249	3275
CAMBUQUIRA	596	17	4372	1885
CAMPANARIO	209	4	953	545
CAMPANHA	1.460	29	5290	2033
CAMPESTRE	1.458	30	5211	2438
CAMPINA VERDE	1.045	27	4595	2382
CAMPO AZUL	210	0	1001	546
CAMPO BELO	6.013	157	13692	6659
CAMPO DO MEIO	793	15	3725	1289
CAMPO FLORIDO	827	10	1618	701
CAMPOS ALTOS	1.009	19	3313	1361
CAMPOS GERAIS	1.683	35	7789	3765
CANA VERDE	465	6	1593	884
CANAA	232	1	1264	783
CANAPOLIS	890	20	2678	1214
CANDEIAS	610	16	4283	1343
CANTAGALO	185	2	1036	576
CAPARAO	335	5	985	491
CAPELA NOVA	148	4	1442	719
CAPELINHA	1.839	23	7964	2999
CAPETINGA	693	19	1788	973
CAPIIM BRANCO	666	14	2071	755
CAPINOPOLIS	1.891	37	4251	2145
CAPITAO ANDRADE	344	17	1575	707
CAPITAO ENEAS	936	14	2262	1092
CAPITOLIO	764	28	2412	1262
CAPUTIRA	815	15	2316	1401

Local de Residência	Casos*	Óbitos	Doses 1 Aplicadas	Doses 2 Aplicadas
CARAI	960	15	4202	2939
CARANAIBA	111	4	1116	516
CARANDAI	1.578	41	5821	3035
CARANGOLA	3.278	85	8323	4745
CARATINGA	8.170	238	21287	10380
CARBONITA	462	5	1993	943
CAREACU	460	10	1919	957
CARLOS CHAGAS	2.223	28	4566	2363
CARMESIA	86	0	870	526
CARMO DA CACHOEIRA	412	9	2818	1262
CARMO DA MATA	647	6	2846	1647
CARMO DE MINAS	792	19	3148	1391
CARMO DO CAJURU	912	32	5263	1966
CARMO DO PARANAIBA	2.591	90	8613	4322
CARMO DO RIO CLARO	1.071	44	4860	2446
CARMOPOLIS DE MINAS	1.810	38	4347	2112
CARNEIRINHO	991	30	2035	1107
CARRANCAS	321	8	1324	606
CARVALHOPOLIS	185	3	1134	621
CARVALHOS	179	2	1444	676
CASA GRANDE	69	4	649	366
CASCALHO RICO	99	3	877	512
CASSIA	1.114	38	4866	2323
CATAGUASES	6.580	225	20981	9169
CATAS ALTAS	469	12	1297	569
CATAS ALTAS DA NORUEGA	93	4	930	575
CATUJI	491	4	1259	536
CATUTI	183	4	1513	588
CAXAMBU	1.351	27	6207	3019
CEDRO DO ABAETE	19	0	457	264
CENTRAL DE MINAS	648	28	1617	1050
CENTRALINA	840	33	2595	1339
CHACARA	204	9	1233	880
CHALE	600	9	1597	790
CHAPADA DO NORTE	160	3	3890	1205
CHAPADA GAUCHA	761	7	2526	1501
CHIADOR	291	7	885	466
CIPOOTANEA	396	17	1704	1001
CLARAVAL	441	1	1127	532
CLARO DOS POCOES	359	7	2104	949
CLAUDIO	3.504	56	5878	2316
COIMBRA	482	7	2110	888
COLUNA	315	6	2402	1086
COMENDADOR GOMES	347	4	817	371
COMERCINHO	232	6	1794	1095
CONCEICAO DA APARECIDA	431	10	2869	1264
CONCEICAO DA BARRA DE MINAS	192	2	1099	560
CONCEICAO DAS ALAGOAS	3.768	120	5243	1926
CONCEICAO DAS PEDRAS	138	2	896	444
CONCEICAO DE IPANEMA	343	2	1098	573
CONCEICAO DO MATO DENTRO	2.697	33	4791	2141
CONCEICAO DO PARA	269	8	1470	626
CONCEICAO DO RIO VERDE	953	15	3670	1647
CONCEICAO DOS OUROS	798	29	2939	1100
CONEGO MARINHO	99	2	1693	951
CONFINS	460	11	1880	920
CONGONHAL	941	22	3015	1465
CONGONHAS	7.058	86	12350	6189
CONGONHAS DO NORTE	94	2	1051	632
CONQUISTA	519	9	2164	859
CONSELHEIRO LAFAIETE	12.339	241	24589	13100
CONSELHEIRO PENA	1.460	26	4744	2849
CONSOLACAO	49	3	565	287
CONTAGEM	34.783	1.548	147202	59703
COQUEIRAL	596	16	2632	1221
CORACAO DE JESUS	575	16	5480	2640
CORDISBURGO	330	11	2502	1223
CORDISLANDIA	153	2	918	474
CORINTO	1.044	42	5087	2078
COROACI	401	9	2759	1337
COROMANDEL	1.860	92	7110	3313
CORONEL FABRICIANO	12.338	295	20725	11897
CORONEL MURTA	211	5	1982	1016
CORONEL PACHECO	186	10	1099	484
CORONEL XAVIER CHAVES	265	4	1149	510
CORREGO DANTA	137	6	1123	558
CORREGO DO BOM JESUS	386	7	1357	727
CORREGO FUNDO	575	5	1213	474
CORREGO NOVO	267	10	725	345
COUTO DE MAGALHAES DE MINAS	79	2	1247	608
CRISOLITA	191	3	1180	635
CRISTAIS	1.182	23	2971	1571
CRISTALIA	271	1	1199	471
CRISTIANO OTONI	395	13	1227	544
CRISTINA	470	6	2821	1262
CRUCILANDIA	272	3	1753	863
CRUZEIRO DA FORTALEZA	241	6	1160	485
CRUZILIA	1.056	30	4983	2086
CUPARAQUE	426	5	1161	534
CURRAL DE DENTRO	554	9	1615	639
CURVELO	4.127	229	22098	9276
DATAS	428	11	1200	549
DELFIN MOREIRA	398	21	2033	813
DELFINOPOLIS	340	4	1733	890
DELTA	1.202	22	1234	619
DESCOBERTO	355	6	1431	732
DESTERRO DE ENTRE RIOS	332	10	2320	1195
DESTERRO DO MELO	112	0	854	578
DIAMANTINA	3.381	56	12397	6011
DIOGO DE VASCONCELOS	108	0	1218	599
DIONISIO	328	12	2347	1236
DIVINESIA	259	8	1299	421
DIVINO	1.226	29	5233	1981
DIVINO DAS LARANJEIRAS	260	11	1326	765
DIVINOLANDIA DE MINAS	271	7	1633	879
DIVINOPOLIS	13.413	447	58239	27675
DIVISA ALEGRE	289	10	1172	658
DIVISA NOVA	435	13	1704	776
DIVISOPOLIS	363	5	2020	1269
DOM BOSCO	237	7	1032	520
DOM CAVATI	488	17	1716	882
DOM JOAQUIM	592	6	1247	630
DOM SILVERIO	341	13	1799	998
DOM VICOSO	176	2	1149	463
DONA EUSE				

DISTRIBUIÇÃO DE CASOS E ÓBITOS CONFIRMADOS DA COVID-19 SEGUNDO LOCAL DE RESIDÊNCIA, MINAS GERAIS, 2020-2021

Local de Residência	Casos*	Óbitos	Doses 1 Aplicadas	Doses 2 Aplicadas	Local de Residência	Casos*	Óbitos	Doses 1 Aplicadas	Doses 2 Aplicadas	Local de Residência	Casos*	Óbitos	Doses 1 Aplicadas	Doses 2 Aplicadas
LAGOA DOURADA	718	13	2895	1111	PEDRA BONITA	334	7	1194	578	SAO FRANCISCO	1.148	32	12682	4640
LAGOA FORMOSA	1.792	54	6557	2832	PEDRA DO ANTA	121	0	1061	594	SAO FRANCISCO DE PAULA	336	6	1802	942
LAGOA GRANDE	759	30	2017	939	PEDRA DO INDAIA	208	7	874	485	SAO FRANCISCO DE SALES	547	20	1222	626
LAGOA SANTA	5.050	106	13126	6527	PEDRA DOURADA	155	1	576	329	SAO FRANCISCO DO GLORIA	355	6	1539	693
LAJINHA	2.230	37	3937	1666	PEDRALVA	338	9	3140	1536	SAO GERALDO	883	22	2900	1471
LAMBARI	1.417	34	5589	2264	PEDRAS DE MARIA DA CRUZ	188	6	2286	904	SAO GERALDO DA PIEDADE	243	10	1235	490
LAMIM	83	3	1107	575	PEDRINOPOLIS	382	8	1068	587	SAO GERALDO DO BAIXIO	161	7	850	445
LARANJAL	585	15	2412	1054	PEDRO LEOPOLDO	4.220	144	14612	6524	SAO GONCALO DO ABAETE	343	12	1740	798
LASSANCE	353	3	1665	591	PEDRO TEIXEIRA	25	0	633	270	SAO GONCALO DO PARA	489	19	2751	1294
LAVRAS	6.504	109	28976	12275	PEQUERI	164	3	1047	534	SAO GONCALO DO RIO ABAIXO	1.156	23	3518	1354
LEANDRO FERREIRA	212	5	1007	486	PEQUI	300	8	1159	577	SAO GONCALO DO RIO PRETO	172	4	944	515
LEME DO PRADO	149	3	1348	539	PERDIGAO	895	11	1912	1104	SAO GONCALO DO SAPUCAI	1.938	36	5381	2257
LEOPOLDINA	4.438	111	14350	7460	PERDIZES	1.246	20	2839	1275	SAO GOTARDO	2.771	67	8268	3288
LIBERDADE	174	6	1773	862	PERDOES	1.468	24	5920	2561	SAO JOAO BATISTA DO GLORIA	958	24	2261	978
LIMA DUARTE	726	46	4860	2113	PERQUITO	556	21	1542	718	SAO JOAO DA LAGOA	131	3	1007	518
LIMEIRA DO OESTE	867	21	1875	825	PESCADOR	383	6	1069	777	SAO JOAO DA MATA	238	9	824	340
LONTRA	416	9	1802	957	PIAU	115	11	1018	477	SAO JOAO DA PONTE	509	21	7889	2439
LUISBURGO	286	14	1283	619	PIEDADE DE CARATINGA	575	21	1589	829	SAO JOAO DAS MISSOES	364	6	6361	5792
LUISLANDIA	137	2	1450	648	PIEDADE DE PONTE NOVA	190	8	1098	598	SAO JOAO DEL REI	6.522	169	25911	12218
LUMINARIAS	79	7	1330	670	PIEDADE DO RIO GRANDE	314	8	1856	753	SAO JOAO DO MANHUACU	634	24	1986	873
LUZ	1.382	29	5477	2257	PIEDADE DOS GERAIS	78	5	1614	727	SAO JOAO DO MANTENINHA	752	10	1357	680
MACHACALIS	563	9	1862	1091	PIMENTA	411	10	2149	924	SAO JOAO DO ORIENTE	727	19	2106	1016
MACHADO	3.565	51	9470	4382	PINGO-D'AGUA	244	7	1047	496	SAO JOAO DO PACUI	37	2	905	501
MADRE DE DEUS DE MINAS	485	10	1396	598	PINTOPOLIS	88	3	1754	827	SAO JOAO DO PARAISO	1.521	17	4501	2217
MALACACHETA	1.057	19	3750	2512	PIRACEMA	106	11	1978	880	SAO JOAO EVANGELISTA	765	7	3907	1970
MAMONAS	299	5	1475	682	PIRAJUBA	584	19	1231	463	SAO JOAO NEPOMUCENO	1.745	26	7526	3184
MANGA	1.303	15	5123	2044	PIRANGA	457	28	5253	3189	SAO JOAQUIM DE BICAS	1.507	96	6216	2352
MANHUACU	5.583	167	20755	10119	PIRANGUCU	348	10	1581	811	SAO JOSE DA BARRA	530	14	1736	706
MANHUMIRIM	1.531	33	5990	2657	PIRANGUINHO	752	38	2074	939	SAO JOSE DA LAPA	2.163	38	4808	1901
MANTENA	2.901	76	5837	3101	PIRAPETINGA	2.181	26	3234	1263	SAO JOSE DA SAFIRA	391	9	755	403
MAR DE ESPANHA	1.065	29	3071	1461	PIRAPORA	4.762	59	13180	6250	SAO JOSE DA VARGINHA	181	1	1060	587
MARAVILHAS	439	4	1440	690	PIRAUBA	1.422	21	3967	1664	SAO JOSE DO ALEGRE	155	5	1149	495
MARIA DA FE	822	35	3523	1691	PITANGUI	1.861	82	6093	2938	SAO JOSE DO DIVINO	312	3	818	506
MARIANA	7.884	84	13173	5646	PIUMHI	3.030	58	8851	3517	SAO JOSE DO GOIABAL	373	10	1679	842
MARILAC	278	9	1004	541	PLANURA	1.465	33	2111	1039	SAO JOSE DO JACURI	201	2	1542	845
MARIO CAMPOS	1.038	44	2875	1077	POCO FUNDO	1.023	6	5133	2207	SAO JOSE DO MANTIMENTO	190	2	703	393
MARIPE DE MINAS	275	8	1127	540	POCOS DE CALDAS	10.105	326	45257	22510	SAO LOURENCO	4.503	105	13285	7883
MARLIERIA	324	15	1289	615	POCRANE	528	8	2344	1322	SAO MIGUEL DO ANTA	349	12	1570	954
MARMELOPOLIS	74	2	760	405	POMPEU	2.979	40	6288	2732	SAO PEDRO DA UNIAO	266	7	1806	713
MARTINHO CAMPOS	1.003	28	3616	1765	PONTE NOVA	5.885	182	15347	8543	SAO PEDRO DO SUACUI	214	4	1449	837
MARTINS SOARES	259	9	1550	718	PONTO CHIQUE	237	13	944	537	SAO PEDRO DOS FERROS	390	10	2413	1116
MATA VERDE	511	8	1873	886	PONTO DOS VOLANTES	310	14	2709	1385	SAO ROMAO	188	5	2225	735
MATERLANDIA	149	1	1974	628	PORTEIRINHA	1.835	48	9794	4525	SAO ROQUE DE MINAS	639	13	1730	868
MATEUS LEME	2.230	72	8040	3517	PORTO FIRME	680	10	2988	1407	SAO SEBASTIAO DA BELA VISTA	422	9	1521	583
MATHIAS LOBATO	281	10	883	387	POTE	826	17	4424	1720	SAO SEBASTIAO DA VARGEM ALEGRE	202	3	886	475
MATIAS BARBOSA	1.591	42	3684	1745	POUSO ALEGRE	18.240	349	38017	18973	SAO SEBASTIAO DO ANTA	406	9	1093	596
MATIAS CARDOSO	234	8	2774	1476	POUSO ALTO	736	21	2169	1011	SAO SEBASTIAO DO MARANHAO	323	1	2488	1026
MATIPO	1.032	23	3387	1273	PRADOS	725	16	2219	982	SAO SEBASTIAO DO OESTE	347	6	1586	761
MATO VERDE	823	12	3830	1274	PRATA	2.551	94	6913	3059	SAO SEBASTIAO DO PARAISO	4.589	202	18265	8666
MATOZINHOS	2.974	78	7840	3229	PRATAPOLIS	444	23	3400	1332	SAO SEBASTIAO DO RIO PRETO	122	2	452	341
MATUTINA	150	5	1477	1301	PRATINHA	242	2	1086	599	SAO SEBASTIAO DO RIO VERDE	257	4	715	303
MEDIROS	188	2	841	382	PRESIDENTE BERNARDES	206	9	1834	876	SAO THOME DAS LETRAS	214	1	1489	553
MEDINA	980	19	5000	2857	PRESIDENTE JUSCELINO	134	3	1540	522	SAO TIAGO	559	10	2893	1392
MENDES PIMENTEL	707	9	1768	886	PRESIDENTE KUBITSCHKEK	157	3	1291	403	SAO TOMAS DE AQUINO	335	21	2084	955
MERCES	450	15	3207	1523	PRESIDENTE OLEGARIO	739	27	4667	2029	SAO VICENTE DE MINAS	210	6	1863	972
MESQUITA	390	3	1589	850	PRUDENTE DE MORAIS	511	15	1939	866	SAPUCAI-MIRIM	413	3	1425	642
MINAS NOVAS	689	22	6526	2292	QUARTEL GERAL	118	2	923	437	SARDOA	409	9	1450	781
MINDURI	168	6	1008	479	QUELUZITO	97	4	714	395	SARZEDO	1.797	68	6647	2805
MIRABELA	548	12	3193	1510	RAPOSOS	1.902	32	3769	1830	SEM-PEIXE	132	4	1054	679
MIRADOURO	708	8	2606	1127	RAUL SOARES	2.040	53	6714	3170	SENADOR AMARAL	694	7	1075	429
MIRAI	753	15	2742	1545	RECREIO	550	11	3219	1664	SENADOR CORTES	135	1	635	279
MIRAVANIA	10	0	1048	761	REDUTO	321	4	1351	731	SENADOR FIRMINO	364	7	2816	1163
MOEDA	297	10	1481	627	RESENDE COSTA	564	10	3072	1542	SENADOR JOSE BENTO	145	5	670	308
MOEMA	763	10	1921	980	RESPLENDOR	1.710	40	4860	2836	SENADOR MODESTINO GONCALVES	156	7	993	669
MONJOLOS	61	2	606	318	RESSAQUINHA	257	10	1677	943	SENHORA DE OLIVEIRA	195	6	1501	800
MONSENHOR PAULO	399	5	2409	1091	RIACHINHO	379	6	1799	1007	SENHORA DO PORTO	80	1	965	517
MONTALVANIA	1.044	16	3371	1691	RIACHO DOS MACHADOS	330	5	1560	803	SENHORA DOS REMEDIOS	263	14	2996	1509
MONTE ALEGRE DE MINAS	1.473	33	5063	2882	RIBEIRAO DAS NEVES	15.822	570	43829	28509	SERICITA	556	2	1527	757
MONTE AZUL	1.154	26	6037	5607	RIBEIRAO VERMELHO	328	8	1218	554	SERITINGA	73	1	594	336
MONTE BELO	920	25	3658	1569	RIO ACIMA	988	29	1878	850	SERRA AZUL DE MINAS	90	0	601	404
MONTE CARMELO	4.056	158	11357	4653	RIO CASCA	961	37	3348	1520	SERRA DA SAUDADE	51	0	343	203
MONTE FORMOSO	199	4	871	539	RIO DO PRADO	287	3	1294	707	SERRA DO SALITRE	1.199	34	2642	1010
MONTE SANTO DE MINAS	1.071	43	5182	3029	RIO DOCE	268	8	1922	549	SERRA DOS AIMORES	461	10	1697	1078
MONTE SIAO	2.289	30	5241	2090	RIO ESPERA	249	9	2015	1294	SERRANIA	475	8	1994	896
MONTES CLAROS	34.976	838	94701	45557	RIO MANSO	411	11	1662	859	SERRANOPOLIS DE MINAS	166	2	1352	532
MONTEZUMA	110	4	1451	730	RIO NOVO	421	16	2491	1218	SERRANOS	27	0	536	297
MORADA NOVA DE MINAS	557	8	2376	1085	RIO PARANAIBA	1.482	26	3361	1945	SERRO	1.049	16	5091	3726
MORRO DA GARÇA	99	9	607	326	RIO PARDO DE MINAS	1.044	5	3942	1581	SETE LAGOAS	19.368	497	52674	26226
MORRO DO PILAR	153	4	1076	525	RIO PIRACICABA	1.394	25	4857	2675	SETUBINHA	182	3	1665	1098
MUNHOZ	507	9	1367	615	RIO POMBA	1.069	26	4839	2995	SILVEIRANIA	76	3	1034	320
MURIAE	9.597	241	31586	16639	RIO PRETO	341	2	1631	817	SILVIANOPOLIS	261	9	1681	995
MUTUM	1.673	28	6662	3060	RIO VERMELHO	187	2	2626	1676	SIMAO PEREIRA	249	12	1032	454
MUZAMBINHO	1.377	21	6646	2867	RITAPOLIS	217	11	1543	582	SIMONESIA	951	27	3783	1644
NACIP RAYDAN	166	6	980	411	ROCHEDO DE MINAS	206	4	755	328	SOBRALIA	248	13	1474	783
NANUQUE	3.741	114	9274	4798	RODEIRO	847	15	1288	667	SOLEDADE DE MINAS	290	2	1612	639
NAQUE	517	18	1125	439	ROMARIA	327	7	977	427	TABULEIRO	273	9	1670	489
NATALANDIA	169	5	881	412	ROSARIO DA LIMEIRA	198	3	1300	649	TAIOBEIRAS	2.648	29	6635	3313
NATERCIA	310	7	1556	934	RUBELITA	105	1	1683	1105	TAPARUBA	298	7	986	463
NAZARENO	364	7	2609	1068	RUBIM	772	20	2382	1423	TAPIRA	341	2	1481	579
NEPOMUCENO	1.804	32	6147	3176	SABARA	4.844	177	24700	13100	TAPIRAI	57	0	569	294
NINHEIRA	256	4	2145	1112	SABINOPOLIS	537	17	4745	1822	TAQUARACU DE MINAS	229	9	980	537
NOVA BELEM	371	11	924	457	SACRAMENTO	2.204								