

BOLETIM EPIDEMIOLÓGICO

COVID-19: Doença causada pelo coronavírus – 19

segunda-feira, 26 de abril de 2021



SAÚDE



GOVERNO
DIFERENTE.
ESTADO
EFICIENTE.



CENÁRIO EM MINAS GERAIS - COVID-19 CORONAVÍRUS

Total de Casos Confirmados

1.325.022

Casos em Acompanhamento

76.187

Casos Recuperados

1.216.421

Óbitos Confirmados

32.414

Fonte: Painel COVID-19 MG/Sala de Situação/SubVS/SES/MG. Dados parciais, sujeitos a alterações.

TOTAL DE CASOS CONFIRMADOS: soma dos casos confirmados que não evoluíram para óbito e dos óbitos confirmados por COVID-19.

CASOS RECUPERADOS: casos confirmados de COVID-19 que receberam alta hospitalar e/ou cumpriram isolamento domiciliar de 10 dias E estão há 72h assintomáticos (sem a utilização de medicamentos sintomáticos) E sem intercorrências.

CASOS EM ACOMPANHAMENTO: casos confirmados de COVID-19 que não evoluíram para óbito, cuja condição clínica permanece sendo acompanhada ou aguarda atualização pelos municípios.

ÓBITOS CONFIRMADOS: óbitos confirmados para COVID-19.



Nº de Casos Confirmados nas Últimas 24h

1.869



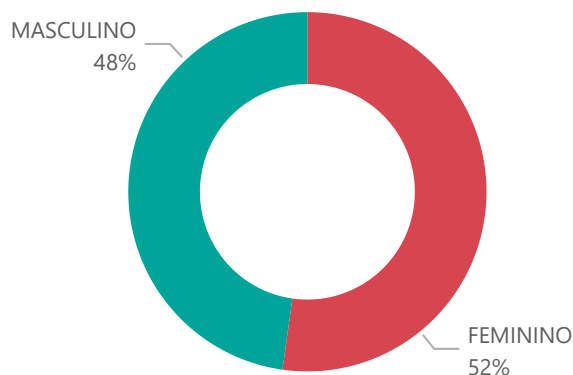
Nº de Óbitos Confirmados nas Últimas 24h

96

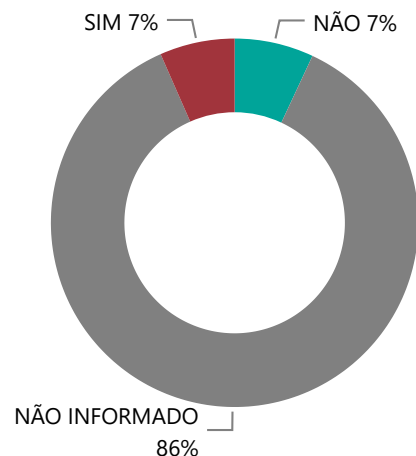
Observação: o "número de casos e óbitos confirmados nas últimas 24h" pode não retratar a ocorrência de novos casos no período, mas o total de casos notificados à SES/MG nas últimas 24h.

1 PERFIL EPIDEMIOLÓGICO DOS CASOS CONFIRMADOS DE COVID-19 QUE NÃO EVOLUÍRAM PARA ÓBITO, MG, 2020

Quantidade de Casos por Sexo

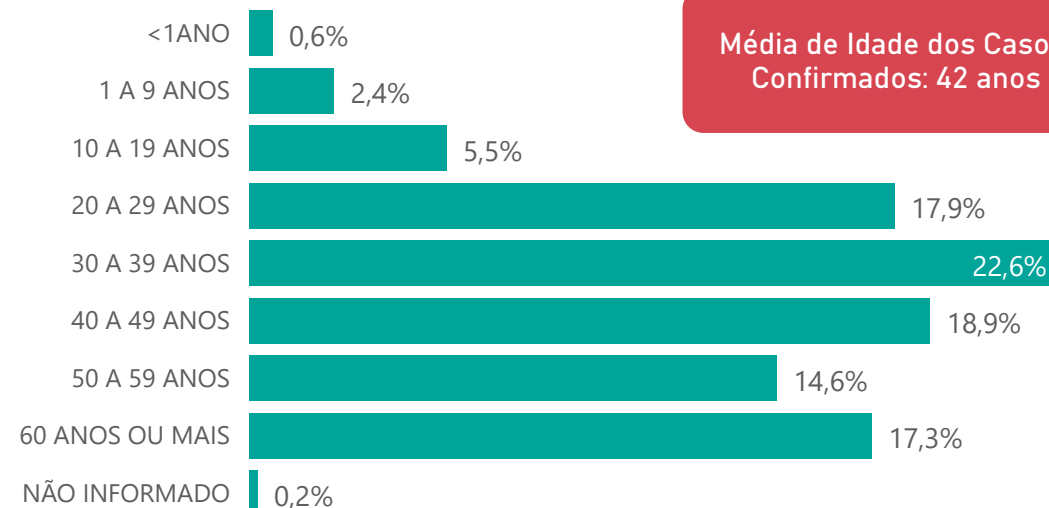


Apresenta Fator de Risco (Comorbidade*)

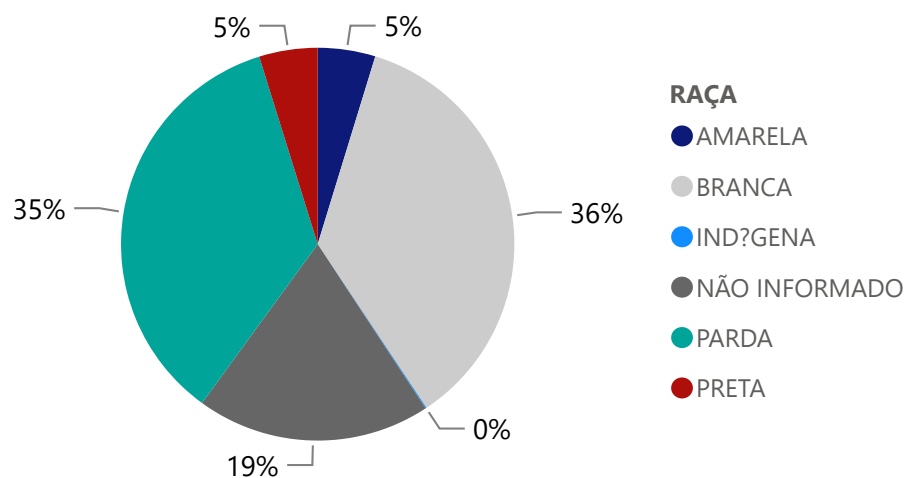


*Dados parciais, aguardando atualização dos municípios.

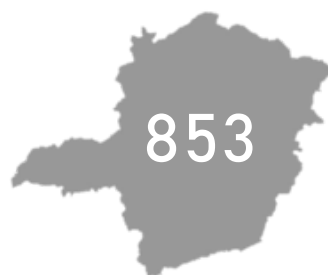
Quantidade de casos por Faixa Etária



Notificações por Raça



Municípios Afetados



CMC
CORONA VÍRUS

2

DADOS DE HOSPITALIZAÇÃO E ISOLAMENTO DOMICILIAR DOS CASOS CONFIRMADOS DE COVID-19, MG, 2020

Internados*



112.937

Isolamento Domiciliar



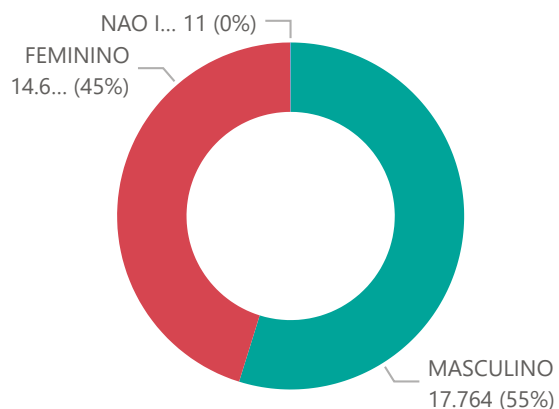
1.212.085

*Casos confirmados de COVID-19 que precisaram de internação hospitalar na rede pública ou privada de Minas Gerais. Dados cumulativos, registrados desde o início da pandemia.

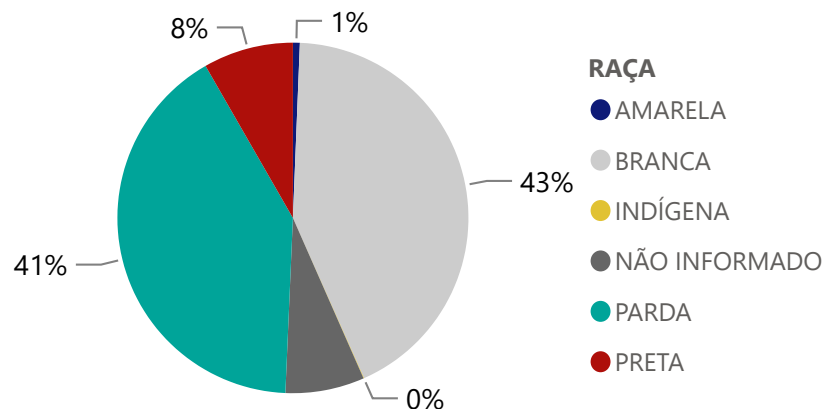
Fonte: Painel COVID-19 MG/ Sala de Situação/SubVS/SES-MG; E-SUS VE; SIVEP-Gripe. Dados parciais, sujeitos a alterações.

Fonte: Sala de Situação/SubVS/SES-MG; E-SUS VE; SIVEP-Gripe. Dados parciais, sujeitos a alterações.

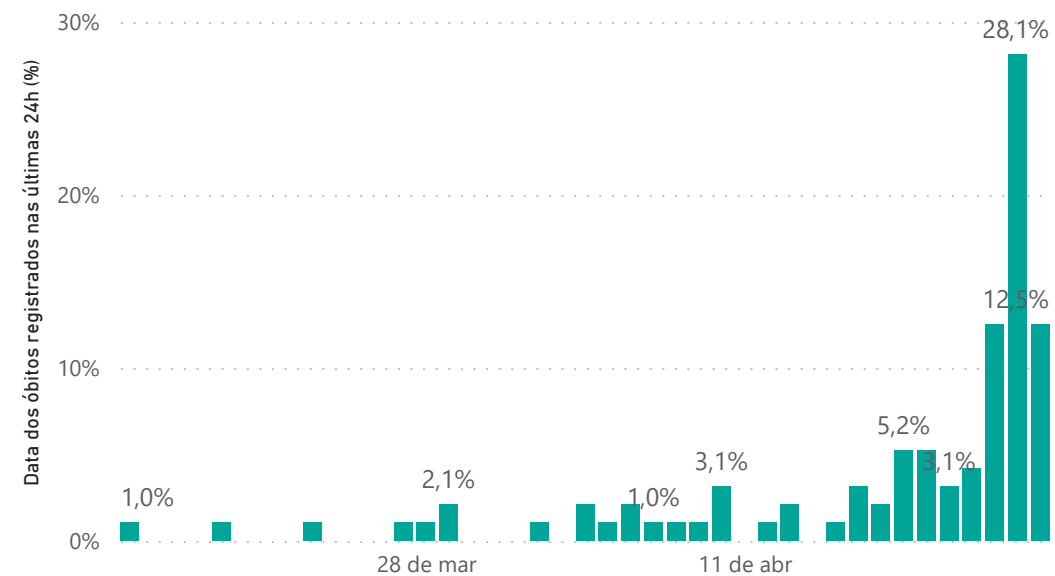
Quantidade de Óbitos por Sexo



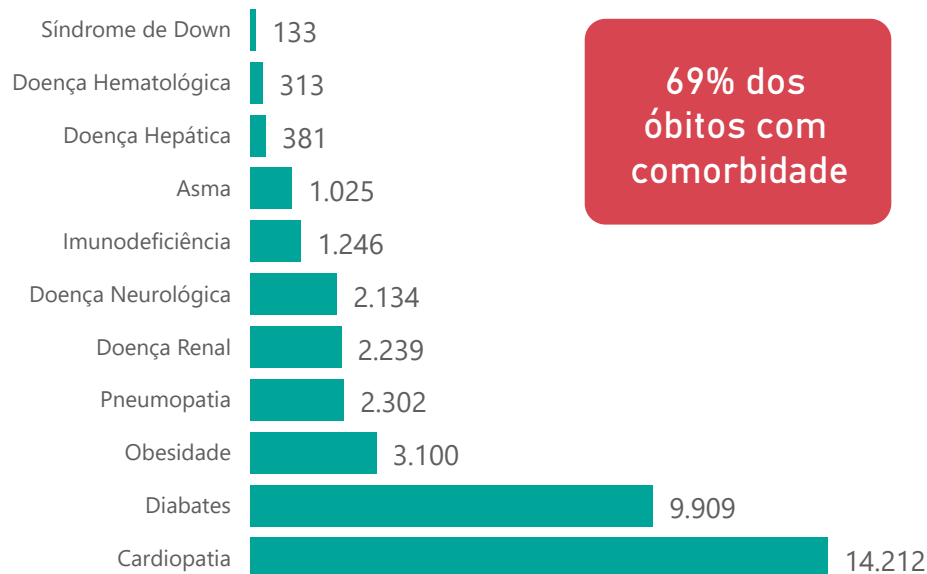
Notificações por Raça



Óbitos Registrados nas Últimas 24 Horas, por Data de Ocorrência



Comorbidade*



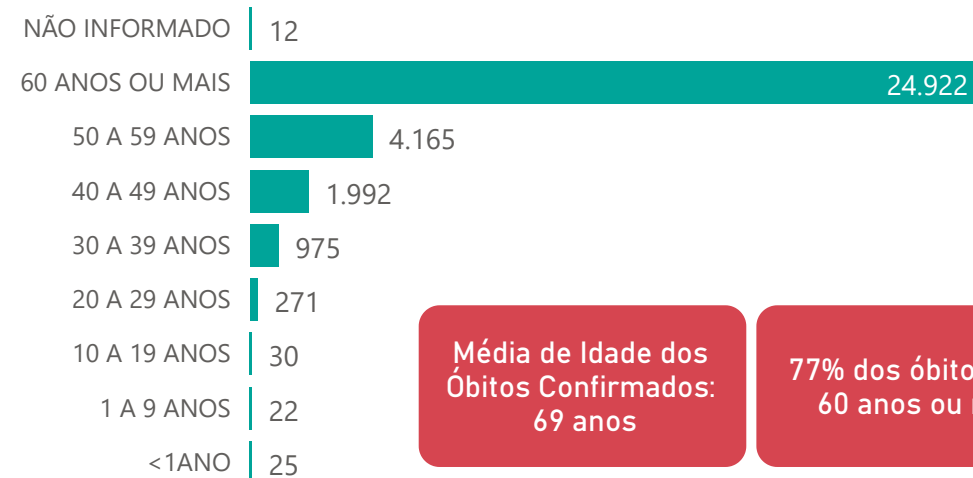
69% dos óbitos com comorbidade

2,4%

Nº de Municípios com Óbitos



Quantidade de Óbitos por Faixa Etária



Média de Idade dos Óbitos Confirmados: 69 anos

77% dos óbitos com 60 anos ou mais

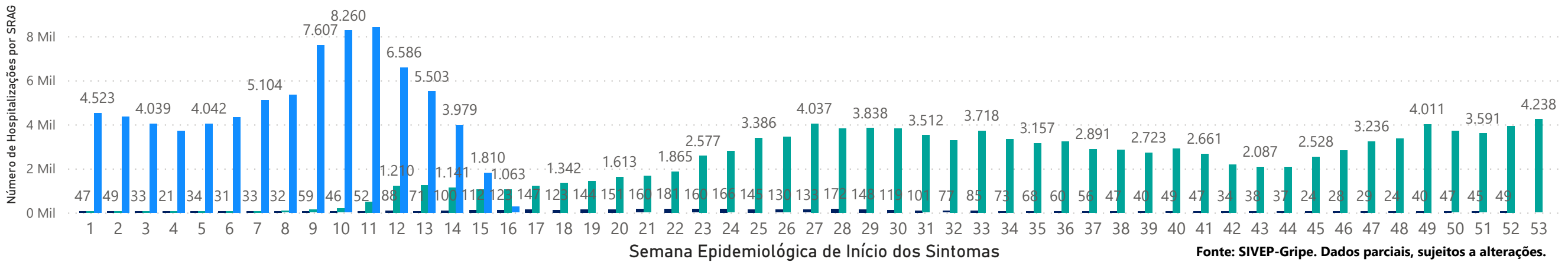
*Os casos que evoluíram a óbito podem ter mais de uma comorbidade.

4

HOSPITALIZAÇÕES POR SÍNDROME RESPIRATÓRIA AGUDA GRAVE (SRAG)

NÚMERO DE HOSPITALIZAÇÕES POR SÍNDROME RESPIRATÓRIA AGUDA GRAVE (SRAG) SEGUNDO SEMANA EPIDEMIOLÓGICA (SE) DE INÍCIO DE SINTOMAS, MG, 2019 - 2021

ANO ● 2019 ● 2020 ● 2021



Fonte: SIVEP-Gripe. Dados parciais, sujeitos a alterações.

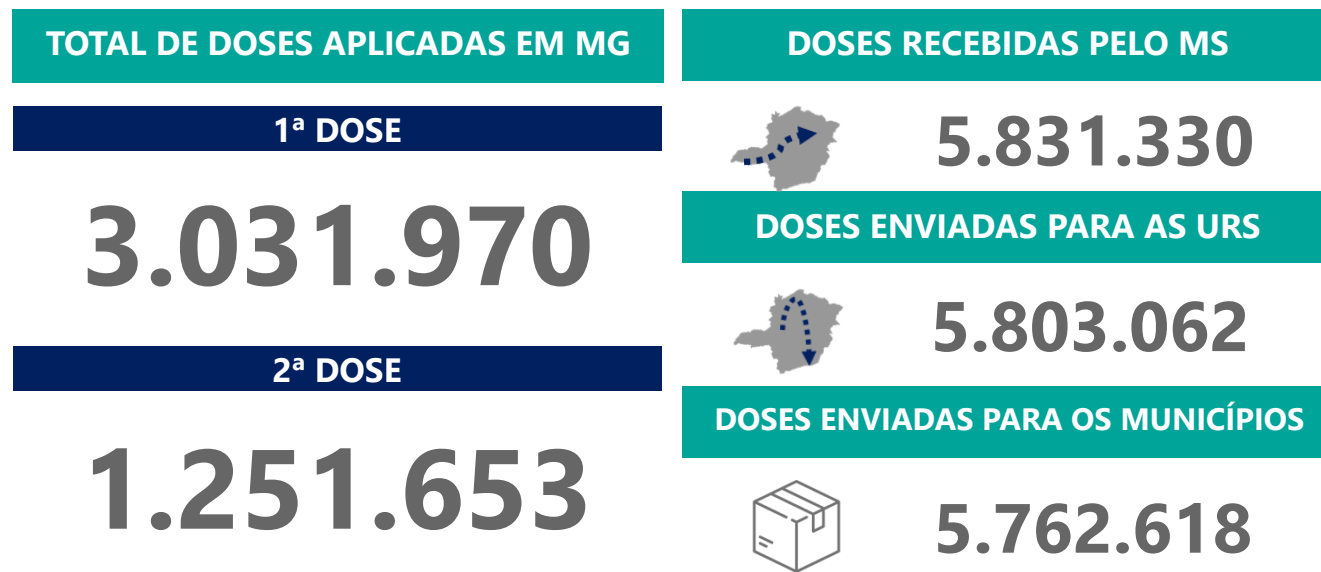
5 DADOS LABORATORIAIS DE COVID-19, REDE PÚBLICA-MG 2020



Fonte: GAL/FUNED. COES MINAS/COVID-19/SESMG. Dados parciais, sujeitos a alterações.

*Não apresentaram resultado que pode ser concluído como positivo ou negativo.

6 DADOS DE VACINAÇÃO



DISTRIBUIÇÃO DE CASOS E ÓBITOS CONFIRMADOS DA COVID-19 SEGUNDO LOCAL DE RESIDÊNCIA, MINAS GERAIS, 2020

Local de Residência	Casos*	Óbitos	Doses 1 Aplicadas	Doses 2 Aplicadas	Local de Residência	Casos*	Óbitos	Doses 1 Aplicadas	Doses 2 Aplicadas	Local de Residência	Casos*	Óbitos	Doses 1 Aplicadas	Doses 2 Aplicadas	Local de Residência	Casos*	Óbitos	Doses 1 Aplicadas	Doses 2 Aplicadas
ABADIA DOS DOURADOS	335	12	1082	701	CORONEL FABRICIANO	11.335	251	10464	7114	LAGOA GRANDE	682	28	1088	675					
ABATE	879	19	3288	1634	CORONEL MURTA	158	2	1568	478	LAGOA SANTA	4.389	86	8184	2891					
ABRE CAMPO	832	11	2379	734	CORONEL PACHECO	172	7	557	339	LAIJINHA	2.042	32	2753	1479					
ACIACA	201	7	734	339	CORONEL XAVIER CHAVES	152	4	607	202	LAMBARI	1.044	22	3006	1817					
ACUCENA	625	20	1469	779	CORREGO DANTA	119	4	821	369	LAMIM	47	2	894	141					
AGUA BOA	401	6	1514	701	CORREGO DO BOM JESUS	250	7	658	567	LARANIAL	369	14	1298	774					
AGUA COMPRIDA	150	7	500	301	CORREGO FUNDO	439	4	798	255	LASSANCE	220	1	1038	209					
AGUANIL	408	8	856	355	CORREGO NOVO	214	9	426	261	LAVRAS	3.478	77	13382	4217					
AGUAS FORMOSAS	770	22	2389	1321	COUTO DE MAGALHAES DE MINAS	64	1	716	490	LEANDRO FERREIRA	112	5	659	361					
AGUAS VERMELHAS	313	7	1684	769	CRISOLITA	147	2	787	293	LEME DO PRADO	129	3	647	274					
AIMORES	1.618	42	3681	2243	CRISTAIS	514	12	1786	1014	LEOPOLDINA	3.321	79	9119	4442					
AIURUOCA	73	6	1206	718	CRISTALIA	156	1	670	329	LIBERDADE	131	6	1114	420					
ALAGOA	305	4	504	338	CRISTIANO OTONI	318	11	627	359	LIMA DUARTE	568	39	2806	1341					
ALBERTINA	170	6	489	277	CRISTINA	317	4	1322	744	LIMEIRA DO OESTE	470	10	933	645					
ALEM PARAIIBA	2.441	119	5486	3191	CRUCILANDIA	225	3	1219	644	LONTRA	384	5	1202	370					
ALFENAS	5.817	130	12840	2946	CRUZEIRO DA FORTALEZA	184	6	573	361	LUISEBURGO	256	12	565	363					
ALFREDO VASCONCELOS	255	7	766	535	CRUZILIA	543	14	2141	1002	LUISLANDIA	109	2	842	258					
ALMENARA	3.288	33	6388	4050	CUPARAQUE	340	4	602	205	LUMINARIAS	79	7	713	492					
ALPERCATA	393	14	1012	392	CURRAL DE DENTRO	421	5	862	300	LUZ	504	18	2978	845					
ALPINOPOLIS	723	16	2389	839	CURVELO	3.398	159	11619	7049	MACHACALIS	509	8	1158	633					
ALTEROSA	493	28	2204	1130	DATAS	277	5	568	142	MACHADO	1.408	26	4910	2718					
ALTO CAPARAÓ	326	7	780	483	DELFIN MOREIRA	335	19	942	277	MADRE DE DEUS DE MINAS	244	3	573	365					
ALTO JEQUITIBA	559	9	1163	497	DELFINOPOLIS	158	3	1047	387	MALACACHETA	838	8	2501	677					
ALTO RIO DOCE	260	22	1930	950	DELTA	771	14	518	332	MAMONAS	261	5	1054	370					
ALVARENGA	356	4	629	347	DESCOBERTO	354	4	927	569	MANGA	1.088	12	4212	807					
ALVINOPOLIS	487	15	2602	1238	DESTERRADO DE ENTRE RIOS	228	7	1395	385	MANHUACU	4.852	141	12435	7723					
ALVORADA DE MINAS	233	1	461	187	DESTERRADO DO MELO	82	1	571	370	MANHUMIRIM	1.308	28	3562	1964					
AMPARO DO SERRA	96	4	1106	272	DIAMANTINA	1.643	16	7323	2848	MANTENA	2.670	63	3941	1639					
ANDRADAS	2.442	62	5553	1311	DIOGO DE VASCONCELOS	87	0	671	405	MAR DE ESPANHA	879	23	1765	960					
ANDRELANDIA	199	7	2289	1009	DIONISIO	298	10	1390	1094	MARAVILHAS	381	3	814	369					
ANGELANDIA	85	1	578	133	DIVINESIA	207	7	547	272	MARIA DA FE	681	27	1854	1108					
ANTONIO CARLOS	418	8	1554	921	DIVINO	874	19	3337	1022	MARIANA	6.760	67	2406	1839					
ANTONIO DIAS	445	17	1491	493	DIVINO DAS LARANJEIRAS	255	5	841	273	MARILAC	253	7	599	410					
ANTONIO PRADO DE MINAS	145	5	523	269	DIVINOLANDIA DE MINAS	216	6	1064	631	MARIO CAMPOS	714	30	1339	336					
ARACAI	49	0	405	275	DIVINOPOLIS	10.654	329	33685	10495	MARIPE DE MINAS	221	4	658	356					
ARACITABA	74	7	520	329	DIVISA ALEGRE	230	7	817	271	MARLIERIA	258	13	685	252					
ARACUAI	1.123	23	5656	2931	DIVISA NOVA	353	10	936	300	MARMELOPOLIS	49	1	503	303					
ARAGUARI	11.145	321	18528	9166	DIVISOPOLIS	329	5	1366	546	MARTINHO CAMPOS	655	15	1997	926					
ARANTINA	102	3	595	356	DOM BOSCO	152	7	609	285	MARTINS SOARES	136	8	912	547					
ARAPONGA	331	6	865	591	DOM CAVATI	400	14	987	649	MATA VERDE	432	6	1154	497					
ARAPORA	1.529	21	1105	646	DOM JOAQUIM	532	4	829	429	MATERLANDIA	130	1	1145	134					
ARAPUÁ	162	1	789	477	DOM SILVERIO	307	12	1117	397	MATEUS LEME	1.718	52	3975	956					
ARAUJOS	540	5	952	365	DOM VICOSO	126	2	566	322	MATIAS LOBATO	245	5	414	257					
ARAXÁ	8.369	129	15383	7540	DONA EUSEBIA	626	6	830	512	MATIAS BARBOSA	1.336	30	2217	1310					
ARCEBURGO	631	15	1529	1220	DORES DE CAMPOS	767	16	1161	559	MATIAS CARDOSO	193	7	1639	666					
ARCOS	4.083	53	5313	3292	DORES DE GUANHAES	179	7	1265	205	MATIPO	838	20	1837	806					
AREADO	487	14	2369	838	DORES DO INDAIA	627	8	2630	1537	MATO VERDE	667	9	1761	430					
ARGIRITA	239	5	590	230	DORES DO TURVO	141	5	682	430	MATOZINHOS	2.223	53	4254	2001					
ARICANDUVA	80	0	814	235	DORESOPOLIS	92	1	331	129	MATUTINA	143	5	1130	962					
ARINOS	385	10	2859	975	DOURADOQUARA	66	2	369	275	MEDEIROS	127	2	404	89					
ASTOLFO DUTRA	1.013	15	1997	629	DURANDE	858	5	878	444	MEDINA	815	19	3289	1783					
ATALEIA	994	7	2125	648	ELOI MENDES	1.106	17	3536	1660	MENDES PIMENTEL	572	8	1105	615					
AUGUSTO DE LIMA	197	6	736	479	ENGENHEIRO CALDAS	576	25	1265	704	MERCES	454	11	1614	992					
BAEPENDI	1.003	12	3213	1462	ENGENHEIRO NAVARRO	135	4	1073	218	MESQUITA	338	3	863	464					
BALDIM	427	8	1225	628	ENTRE FOLHAS	304	8	1019	562	MINAS NOVAS	517	18	3671	1518					
BAMBUI	1.005	14	3886	1412	ENTRE RIOS DE MINAS	467	12	2559	589	MINDURI	69	1	503	181					
BANDEIRA	438	9	820	330	ERVALIA	1.017	21	2545	1224	MIRABELA	395	9	1911	1116					
BANDEIRA DO SUL	175	6	851	507	ESMERALDAS	1.686	84	5650	1491	MIRADOURO	506	4	1649	769					
BARAO DE COCAIS	2.985	51	3987	2319	ESPERA FELIZ	1.948	26	2659	766	MIRAI	762	6	2473	1004					
BARAO DE MONTE ALTO	183	7	1202	653	ESPINOSA	1.134	27	3432	1981	MIRAVANIA	10	0	722	287					
BARBACENA	5.142	160	22635	15308	ESPIRITO SANTO DO DOURADO	681	12	874	534	MOEDA	234	9	966	447					
BARRA LONGA	222	6	1195	699	ESTIVA	618	15	1578	899	MOEMA	654	10	1096	337					
BARROSO	870	16	3356	982	ESTRELA DALVA	98	6	505	349	MONJOLOS	17	0	363	159					
BELA VISTA DE MINAS	618	10	1177	319	ESTRELA DO INDAIA	34	0	703	249	MONSENHOR PAULO	177	4	1233	719					
BELMIRO BRAGA	146	3	612	334	ESTRELA DO SUL	369	9	935	345	MONTALVANIA	769	13	1842	1152					
BELO HORIZONTE	165.550	4.126	490649	174768	EUGENIOPOLIS	763	12	1669	860	MONTE ALEGRE DE MINAS	1.137	26	4078	1084					
BELO ORIENTE	2.208	52	3925	1047	EWBANK DA CAMARA	222	3	508	288	MONTE AZUL	1.074	19	3334	1358					
BELO VALE	513	9	1532	612	EXTREMA	6.925	96	4045	2366	MONTE BELO	542	18	1937	611					
BERILO	9	1	2159	325	FAMA	68	0	535	351	MONTE CARMELO	3.623	148	6799	3799					
BERIZAL	101	1	804	432	FARIA LEMOS	133	4	649	403	MONTE FORMOSO	127	3	696	195					
BERTOPOLIS	254	0	1136	564	FELICIO DOS SANTOS	79	2	765	401	MONTE SANTO DE MINAS	678	30	3065	2010					
BETIM	23.994	798	43344	14237	FELISBURGO	402	10	1225	485	MONTE SIAO	1.811	25	2957	1242					
BIAS FORTES	97	2	1123	440	FELIXLANDIA	661	15	2165	1147	MONTES CLAROS	30.688	702	45738	16189					
BICAS	894	28	2907	1703	FERNANDES TOURINHO	94	11	526	208	MONTEZUMA	111	3	927	384					
BIQUINHAS	98	1	512	338	FERROS	325	8	2022	1091	MORADA NOVA DE MINAS	393	5	1448	829					
BOA ESPERANCA	2.611	67	6859	2500	FERVEDOURO	744	12	1633	500	MORRO DA GARÇA	95	8	358	192					
BOCAINA DE MINAS	123	5	720	328	FLORESTAL	230	9	1117	349	MORRO DO PILAR	133	4	608	272					
BOCAIUA	1.677	40	6314	1901	FORMIGA	7.281	86	9988	2690	MUNHOZ	395	6	674	499					
BOM DESPACHO	2.634	59	7055	3574	FORMOSO	192	4	1098	469	MURIAE	8.685	162	19782	10546					
BOM JARDIM DE MINAS	310	1	1238	749	FORTALEZA DE MINAS	110	3	687	445	MUTUM	1.152	22	3729	877					
BOM JESUS DA PENHA	272	8	798	513	FORTUNA DE MINAS	71	0	687	322	MUZAMBINHO	977	14	3601	1168					
BOM JESUS DO AMPARO	157	5	1246	224	FRANCISCO BADARO	115	2	2333	1019	NACIP RAYDAN	143	7	494	120					
BOM JESUS DO GALHO	493	20	2721	900	FRANCISCO DUMONT	120	5	649	369	NANUQUE	3.157	106	5845	1767					
BOM REPOUSO	553	13	1397	561	FRANCISCO SA	173	19	1677	640	NAQUE	483	15	728	220					
BOM SUCESSO	464	4	3021	1061	FRANCISCOPOLOIS	712	2	767	425	NATALANDIA	70	2	548	285					
BONFIM	309	12	2454	550	FREI GASPAR	334	8	733	475	NATERICA	230	4	1142	400					
BONFINOPOLIS DE MINAS	343	10	1055	404	FREI INOCENCIO	567	18	1213	634	NAZARENO	216	5	1299	776					
BONITO DE MINAS	43	0	1884	389	FREI LAGONEGRO	115	2	491	328	NEPROMUCENO	944	16	3909	2326					
BORDA DA MATA	996	32	3466	1998	FRONTEIRA	979	40	1660	769	NINHEIRA	232	4	1312	533					
BOTELHOS	1.104	11	2026	1335	FRONTEIRA DOS VALES	244	6	974	373	NOVA BELEM	335	10	489	173					
BOTUMIRIM	157	2	668	224	FRUTA DE LEITE	76	2	857	429	NOVA ERA	1.289	33	2580	1066					
BRAS PIRES	153	5	799	510	FRUTAL	4.806	150	7530	2509	NOVA LIMA	14.002	157	12514	5646					
BRASILANDIA DE MINAS	877	10	1590	825	FUNILANDIA	96	3	612	307	NOVA MODICA	380	15	668	413					
BRASILIA DE MINAS	800	5	5231	1821	GALLEIA	376	15	984	240	NOVA PONTE	946	17	1298	292					