

BOLETIM EPIDEMIOLÓGICO

COVID-19: Doença causada pelo coronavírus – 19

quinta-feira, 22 de abril de 2021



SAÚDE



GOVERNO
DIFERENTE.
ESTADO
EFICIENTE.



CENÁRIO EM MINAS GERAIS - COVID-19 CORONAVÍRUS

Total de Casos Confirmados

1.302.628

Casos em Acompanhamento

79.339

Casos Recuperados

1.191.903

Óbitos Confirmados

31.386

Fonte: Painel COVID-19 MG/Sala de Situação/SubVS/SES/MG. Dados parciais, sujeitos a alterações.

TOTAL DE CASOS CONFIRMADOS: soma dos casos confirmados que não evoluíram para óbito e dos óbitos confirmados por COVID-19.

CASOS RECUPERADOS: casos confirmados de COVID-19 que receberam alta hospitalar e/ou cumpriram isolamento domiciliar de 10 dias E estão há 72h assintomáticos (sem a utilização de medicamentos sintomáticos) E sem intercorrências.

CASOS EM ACOMPANHAMENTO: casos confirmados de COVID-19 que não evoluíram para óbito, cuja condição clínica permanece sendo acompanhada ou aguarda atualização pelos municípios.

ÓBITOS CONFIRMADOS: óbitos confirmados para COVID-19.



Nº de Casos Confirmados nas Últimas 24h

4.452



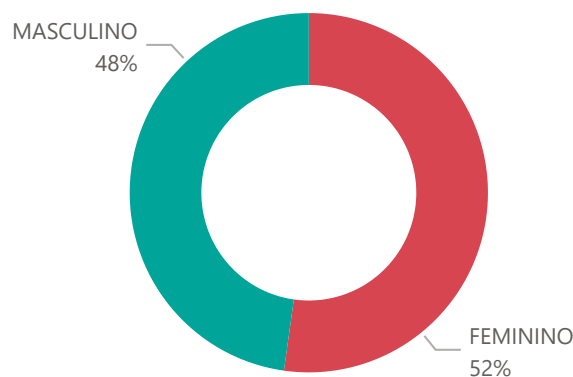
Nº de Óbitos Confirmados nas Últimas 24h

392

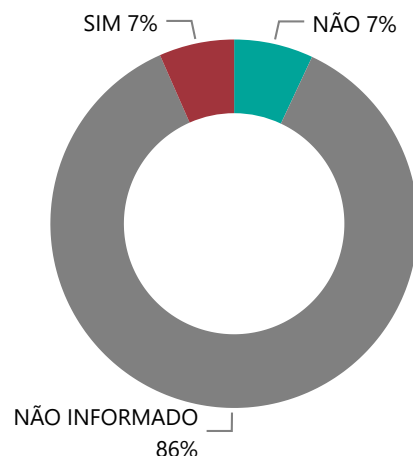
Observação: o “número de casos e óbitos confirmados nas últimas 24h” pode não retratar a ocorrência de novos casos no período, mas o total de casos notificados à SES/MG nas últimas 24h.

1 PERFIL EPIDEMIOLÓGICO DOS CASOS CONFIRMADOS DE COVID-19 QUE NÃO EVOLUÍRAM PARA ÓBITO, MG, 2020

Quantidade de Casos por Sexo

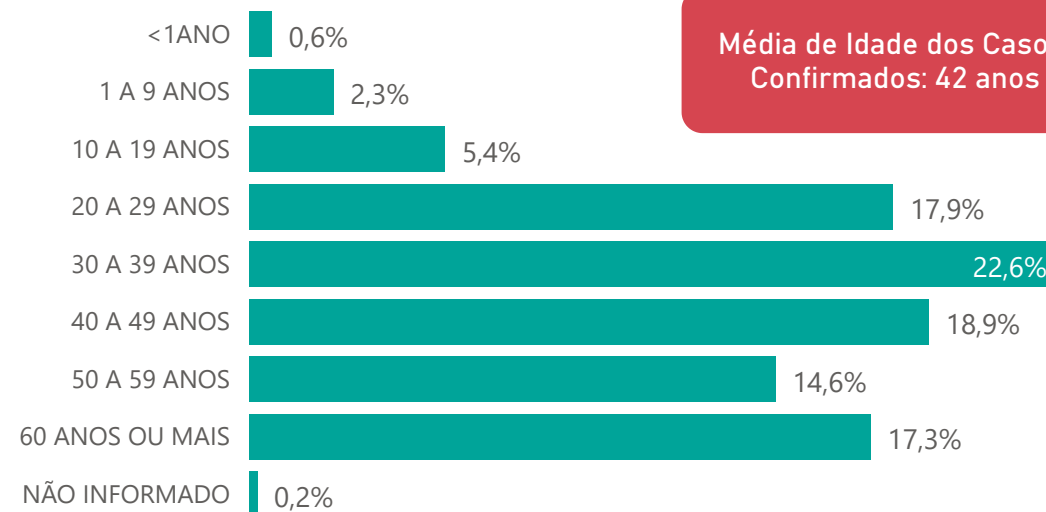


Apresenta Fator de Risco (Comorbidade*)

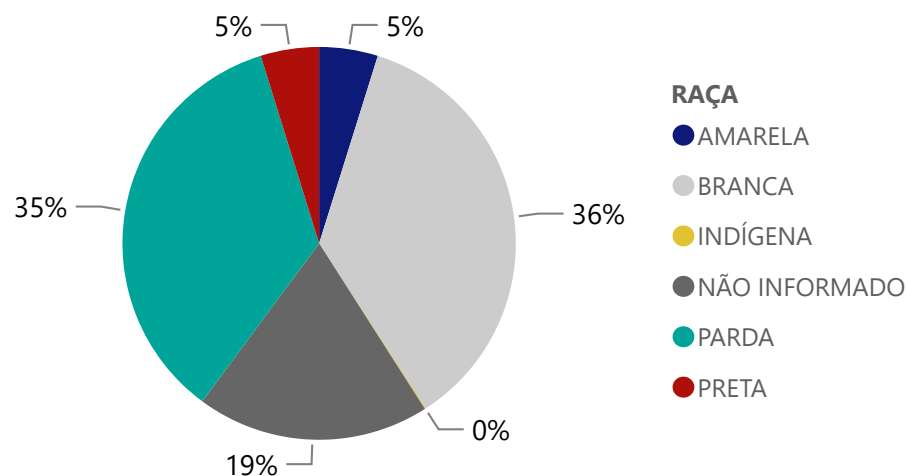


*Dados parciais, aguardando atualização dos municípios.

Quantidade de casos por Faixa Etária



Notificações por Raça



Municípios Afetados



CORONA VÍRUS

2

DADOS DE HOSPITALIZAÇÃO E ISOLAMENTO DOMICILIAR DOS CASOS CONFIRMADOS DE COVID-19, MG, 2020

Internados*



110.582

Isolamento Domiciliar



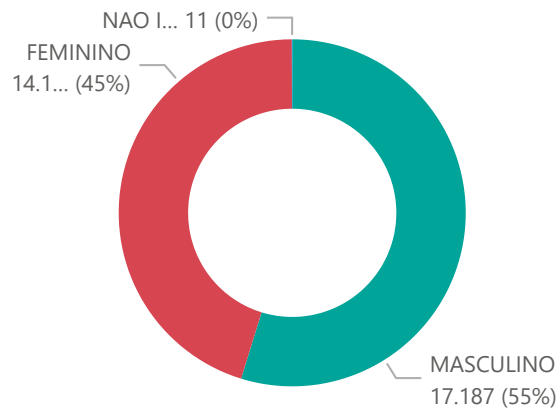
1.192.046

*Casos confirmados de COVID-19 que precisaram de internação hospitalar na rede pública ou privada de Minas Gerais. Dados cumulativos, registrados desde o início da pandemia.

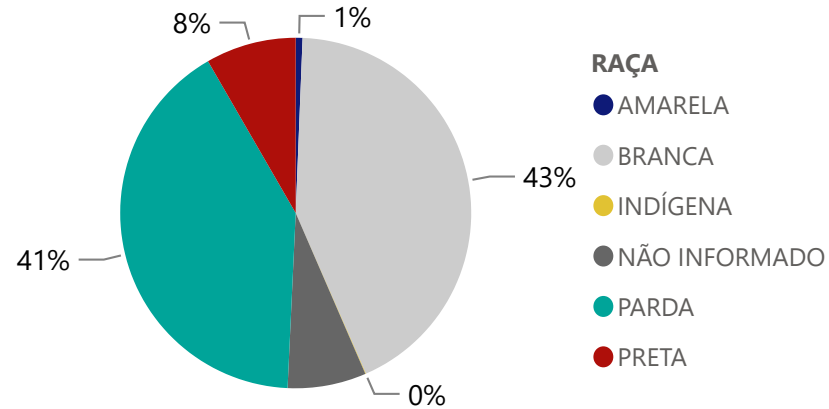
Fonte: Painel COVID-19 MG/ Sala de Situação/SubVS/SES-MG; E-SUS VE; SIVEP-Gripe. Dados parciais, sujeitos a alterações.

Fonte: Sala de Situação/SubVS/SES-MG; E-SUS VE; SIVEP-Gripe. Dados parciais, sujeitos a alterações.

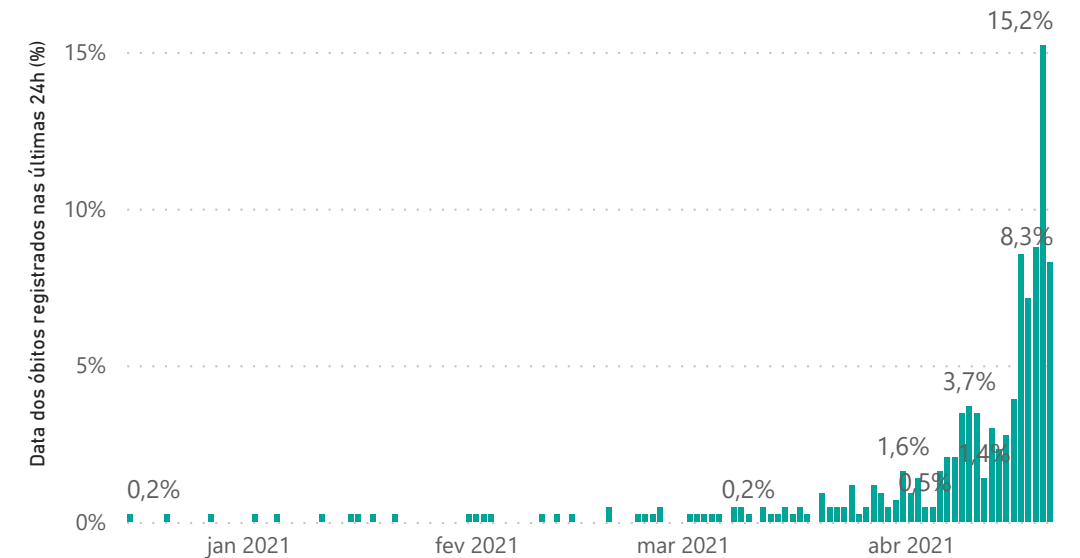
Quantidade de Óbitos por Sexo



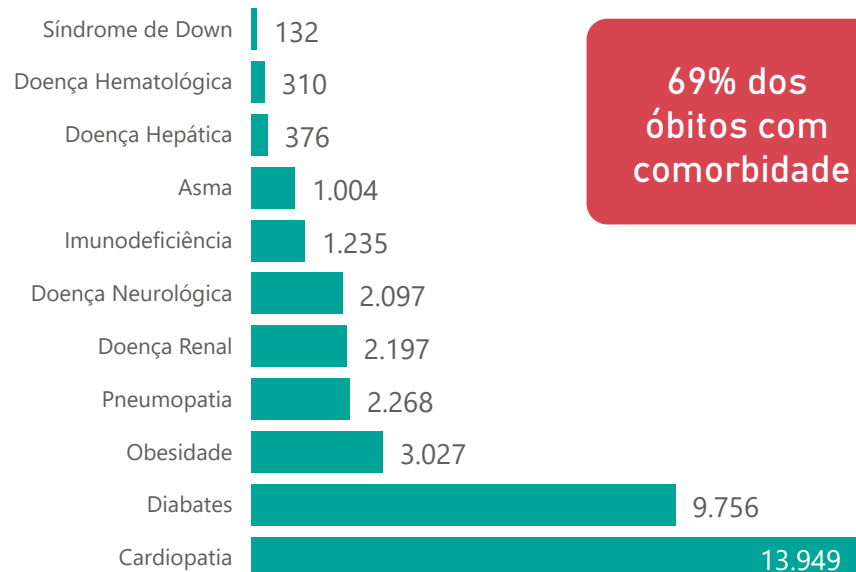
Notificações por Raça



Óbitos Registrados nas Últimas 24 Horas, por Data de Ocorrência




Comorbidade*

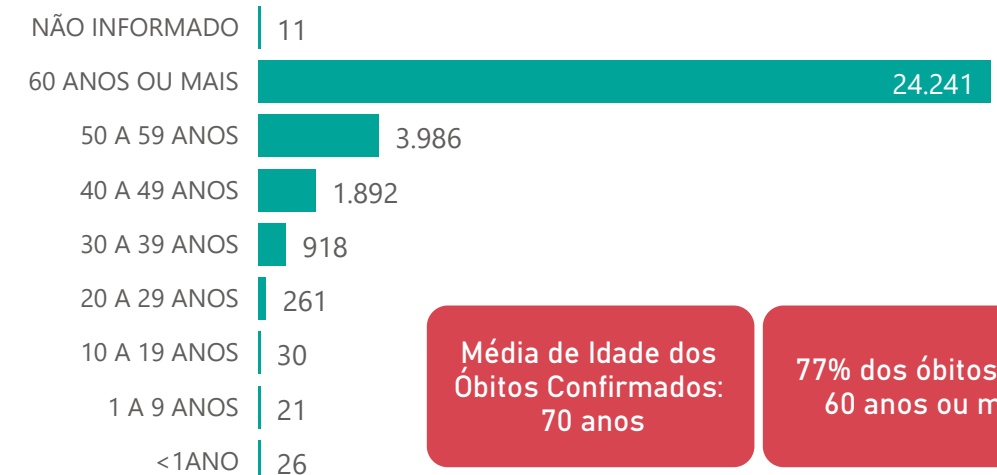


2,4%

Nº de Municípios com Óbitos



Quantidade de Óbitos por Faixa Etária



Média de Idade dos Óbitos Confirmados: 70 anos

77% dos óbitos com 60 anos ou mais

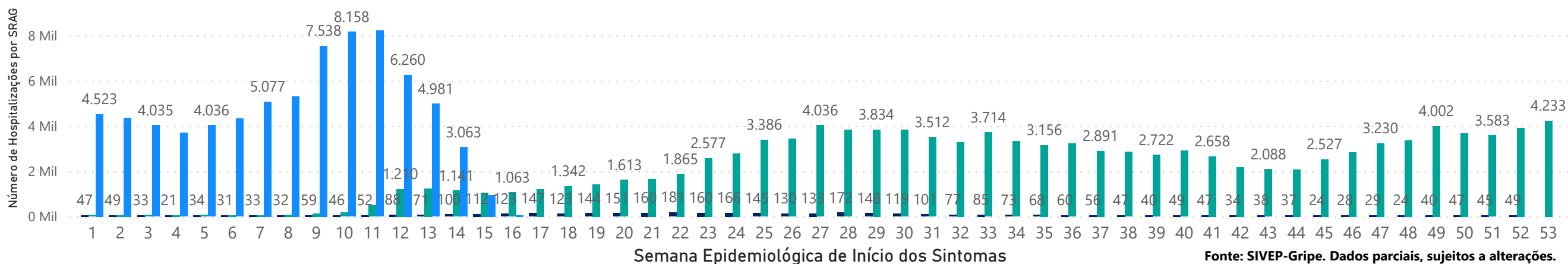
*Os casos que evoluíram a óbito podem ter mais de uma comorbidade.

4

HOSPITALIZAÇÕES POR SÍNDROME RESPIRATÓRIA AGUDA GRAVE (SRAG)

NÚMERO DE HOSPITALIZAÇÕES POR SÍNDROME RESPIRATÓRIA AGUDA GRAVE (SRAG) SEGUNDO SEMANA EPIDEMIOLÓGICA (SE) DE INÍCIO DE SINTOMAS, MG, 2019 - 2021

ANO ● 2019 ● 2020 ● 2021



Fonte: SIVEP-Gripe. Dados parciais, sujeitos a alterações.

5 DADOS LABORATORIAIS DE COVID-19, REDE PÚBLICA-MG 2020



Fonte: GAL/FUNED. COES MINAS/COVID-19/SESMG. Dados parciais, sujeitos a alterações.

*Não apresentaram resultado que pode ser concluído como positivo ou negativo.

6

DADOS DE VACINAÇÃO

TOTAL DE DOSES APLICADAS EM MG

1ª DOSE

2.762.878

2ª DOSE

1.087.468

DOSES RECEBIDAS PELO MS



5.831.330

DOSES ENVIADAS PARA AS URS



5.803.062

DOSES ENVIADAS PARA OS MUNICÍPIOS



5.759.574

DISTRIBUIÇÃO DE CASOS E ÓBITOS CONFIRMADOS DA COVID-19 SEGUNDO LOCAL DE RESIDÊNCIA, MINAS GERAIS, 2020

Local de Residência	Casos*	Óbitos	Doses 1 Aplicadas	Doses 2 Aplicadas	Local de Residência	Casos*	Óbitos	Doses 1 Aplicadas	Doses 2 Aplicadas	Local de Residência	Casos*	Óbitos	Doses 1 Aplicadas	Doses 2 Aplicadas	Local de Residência	Casos*	Óbitos	Doses 1 Aplicadas	Doses 2 Aplicadas
ABADIA DOS DOURADOS	334	12	929	640	CORONEL FABRICIANO	11.156	246	10421	6869	LAGOA GRANDE	676	28	1089	675	RIO MANOJO	316	10	919	603
ABATE	875	18	3288	1634	CORONEL MURTA	155	2	1362	331	LAGOA SANTA	4.369	86	7001	2321	RIO NOVO	359	11	1315	912
ABRE CAMPO	825	11	2018	485	CORONEL PACHECO	157	7	496	236	LAIJINHA	2.027	32	2503	1303	RIO PARANAIBA	1.263	17	2066	1502
ACIACA	199	7	615	255	CORONEL XAVIER CHAVES	152	4	597	142	LAMBARI	1.022	22	2686	1641	RIO PARDO DE MINAS	918	4	5981	907
ACUCENA	612	18	1348	709	CORREGO DANITA	118	4	621	369	LAMIM	47	2	894	141	RIO PIRACICABA	1.074	21	2705	382
AGUA BOA	396	6	1512	463	CORREGO DO BOM JESUS	248	7	725	408	LARANIAL	366	14	1148	702	RIO POMBÁ	1.177	18	3080	1868
AGUA COMPRIDA	146	7	500	301	CORREGO FUNDO	439	4	798	255	LASSANCE	217	1	899	221	RIO PRETO	258	2	820	629
AGUANIL	402	8	856	355	CORREGO NOVO	211	9	365	205	LAVRAS	3.480	75	13382	4217	RIO VERMELHO	131	1	1881	542
AGUAS FORMOSAS	759	22	2273	943	COUTO DE MAGALHÃES DE MINAS	64	1	696	406	LEANDRO FERREIRA	112	5	526	321	RITAPOLIS	138	6	799	251
AGUAS VERMELHAS	304	7	1532	558	CRISOLITA	147	2	731	197	LEME DO PRADO	123	3	647	274	ROCHEDO DE MINAS	200	4	338	209
AIMORES	1.602	41	3355	1705	CRISTAIS	514	12	1616	1012	LEOPOLDINA	3.313	79	8537	3425	RODEIRO	710	12	817	484
AIURUOCA	73	6	1124	459	CRISTALIA	151	1	599	301	LIBERDADE	105	6	982	404	ROMARIA	283	7	440	263
ALAGOA	283	4	437	299	CRISTIANO OTONI	313	11	560	212	LIMA DUARTE	558	39	2497	1335	ROSÁRIO DA LIMEIRA	175	3	812	350
ALBERTINA	166	6	478	273	CRISTINA	315	4	1262	633	LIMEIRA DO OESTE	465	10	862	555	RUBELITA	61	1	915	378
ALEM PARAIBA	2.418	119	5316	3239	CRUCILÂNDIA	220	3	1111	646	LONTRA	371	5	1197	310	RUBIM	63	16	1473	968
ALFENAS	5.738	130	8080	2798	CRUZEIRO DA FORTALEZA	182	6	502	337	LUISBURGO	255	12	646	210	SABARA	3.968	130	16326	3390
ALFREDO VASCONCELOS	245	7	766	535	CRUZILIA	538	14	1821	917	LUISLANDIA	108	2	842	258	SABINOPOLIS	359	10	2391	525
ALMENARA	3.206	32	5174	3701	CUPARAQUE	334	4	527	131	LUMINARIAS	79	7	713	492	SACRAMENTO	1.693	40	3464	1914
ALPERCATA	393	14	1012	392	CURRAL DE DENTRO	371	5	773	222	LUZ	505	17	2635	676	SALINAS	1.919	25	5724	2131
ALPINÓPOLIS	715	16	2389	839	CURVELO	3.351	155	10394	6472	MACHACALIS	509	8	1146	606	SALTO DA DIVISA	278	8	982	642
ALTEROSA	489	28	2204	1130	DATAS	268	5	568	147	MACHADO	1.408	26	4910	2718	SANTANA DA VARGEM	194	4	902	571
ALTO CAPARAÓ	325	7	731	433	DELFIN MOREIRA	322	19	941	275	MADRE DE DEUS DE MINAS	228	3	557	314	SANTANA DE CATAGUASES	351	0	679	436
ALTO JEQUITUBA	543	9	1130	351	DELFINOPOLIS	158	3	1047	387	MALACACHETA	832	8	2493	676	SANTANA DE PIRAPAMA	476	5	1329	615
ALTO RIO DOCE	253	22	1807	899	DELTA	768	10	517	275	MAMONAS	261	5	966	276	SANTANA DO DESERTO	255	4	531	305
ALVARENGA	351	4	623	271	DESCOBERTO	354	4	822	538	MANGA	1.059	11	4104	768	SANTANA DO GARAMBEU	18	2	426	297
ALVINÓPOLIS	479	14	2332	994	DESTERRADO DE ENTRE RIOS	229	6	1284	385	MANHUACU	4.835	140	10301	7120	SANTANA DO MANHUACU	120	6	829	438
ALVORADA DE MINAS	233	1	385	81	DESTERRADO DO MELO	79	0	571	370	MANHUMIRIM	1.295	28	3075	1786	SANTANA DO PARAISO	561	2	659	202
AMPARO DO SERRA	96	4	966	242	DIAMANTINA	1.613	16	6988	2490	MANTENA	2.648	59	3770	1070	SANTANA DO RIACHO	5.517	75	2886	1018
ANDRADAS	2.378	62	5553	1311	DIOGO DE VASCONCELOS	82	0	636	192	MAR DE ESPANHA	873	22	1505	960	SANTANA DOS MONTES	201	2	448	119
ANDRELANDIA	199	7	2063	932	DIONÍSIO	298	9	1304	912	MARAVILHAS	372	3	88	0	SANTANA DOS MONTES	87	0	641	430
ANGELÂNDIA	79	1	578	133	DIVINESIA	207	7	547	272	MARIA DA FE	667	26	1854	1108	SÃO BENTO ABADE	57	2	442	129
ANTONIO CARLOS	410	8	1423	847	DIVINO	845	17	3034	736	MARIANA	6.724	66	6017	1738	SÃO BRAS DO SUACUI	200	4	519	287
ANTONIO DIAS	439	17	1269	286	DIVINO DAS LARANJEIRAS	252	5	914	238	MARILAC	236	7	571	364	SÃO DOMINGOS DAS DORES	439	7	589	151
ANTONIO PRADO DE MINAS	145	5	467	232	DIVINOLÂNDIA DE MINAS	215	6	1030	532	MARIO CAMPOS	706	28	1339	336	SÃO DOMINGOS DO PRATA	586	11	3007	896
ARACAI	49	0	405	275	DIVINÓPOLIS	10.415	316	30576	9974	MARIPE DE MINAS	186	4	573	356	SÃO FELIX DE MINAS	171	1	464	169
ARACITABA	74	7	403	272	DIVISA ALEGRE	219	7	734	275	MARLIERIA	251	13	685	147	SÃO FRANCISCO	897	24	6299	966
ARACUAÍ	1.102	23	5391	2922	DIVISA NOVA	348	10	853	215	MARMELOPOLIS	48	1	395	103	SÃO FRANCISCO DE PAULA	258	4	882	571
ARAGUARI	10.954	311	16552	8990	DIVISÓPOLIS	324	5	1366	541	MARTINHO CAMPOS	629	15	1997	926	SÃO FRANCISCO DE SALES	319	13	720	488
ARANTINA	91	3	523	328	DOM BOSCO	152	7	570	253	MARTINS SOARES	136	8	745	502	SÃO FRANCISCO DO GLORIA	205	4	827	443
ARAPONGA	329	6	825	581	DOM CAVATI	392	13	984	262	MATA VERDE	403	6	945	324	SÃO GERALDO	620	16	1656	757
ARAPORA	1.516	20	965	598	DOM JOAQUIM	531	3	829	429	MATERLANDIA	129	1	1145	134	SÃO GERALDO DA PIEDADE	208	10	574	150
ARAPUÁ	155	1	681	426	DOM SILVERIO	306	12	1011	334	MATEUS LEME	1.685	45	3975	956	SÃO GERALDO DO BAIHO	121	5	469	139
ARAÚJOS	540	5	952	365	DOM VICOSO	126	2	482	322	MATIAS LOBATO	230	5	378	242	SÃO GONCALO DO ABAETE	255	8	828	524
ARAXÁ	8.262	127	12.645	7.296	DONA EUSEBIA	612	6	777	410	MATIAS BARBOSA	1.287	30	2065	1163	SÃO GONCALO DO PARA	305	10	1413	688
ARCBURGO	604	15	1437	773	DORES DE CAMPOS	738	15	1161	559	MATIAS CARDOSO	184	6	1639	666	SÃO GONCALO DO RIO ABAIXO	1.036	20	1722	830
ARCOS	4.042	53	4566	3.292	DORES DE GUANHAES	182	6	1116	180	MATIPÓ	832	20	1481	448	SÃO GONCALO DO RIO PRETO	117	1	555	238
AREADO	471	14	2062	744	DORES DO INDAIA	619	8	2428	785	MATO VERDE	667	7	1761	430	SÃO GONCALO DO SAPUCAÍ	705	22	2801	681
ARGIRITA	238	5	533	159	DORES DO TURVO	141	5	682	430	MATOZINHOS	2.191	52	3626	2001	SÃO GOTARDO	2.288	59	4109	1.294
ARICANDUVA	78	0	814	235	DORESOPOLIS	91	1	302	119	MATUTINA	143	5	1124	948	SÃO JOAO BATISTA DO GLORIA	1296	17	1134	715
ARINOS	367	10	2587	757	DOURADOQUARA	65	2	382	207	MEDIEIROS	127	2	404	89	SÃO JOAO DA LAGOA	690	1	538	180
ASTOLFO DUTRA	993	15	1986	484	DURANDE	855	5	811	442	MEDINA	815	19	2963	1656	SÃO JOAO DA MATA	220	6	426	239
ATALAIA	994	7	2125	648	ELOI MENDES	1.030	17	3512	847	MENDES PIMENTEL	546	8	954	613	SÃO JOAO DA PONTE	446	14	3648	1596
AUGUSTO DE LIMA	186	6	736	479	ENGENHEIRO CALDAS	562	23	1158	533	MERCES	454	11	1614	992	SÃO JOAO DAS MISSOES	318	6	5851	5144
BAEPENDI	994	12	3199	1311	ENGENHEIRO NAVARRO	135	4	1073	218	MESQUITA	337	3	864	382	SÃO JOAO DEL REI	4.525	98	12.331	6.421
BALDUM	417	8	976	632	ENTRE FOLHAS	304	7	874	533	MINAS NOVAS	510	17	3640	1518	SÃO JOAO DO MANHUACU	555	22	975	514
BAMBUI	998	12	3676	1082	ENTRE RIOS DE MINAS	453	12	2557	581	MINDURI	55	1	503	181	SÃO JOAO DO MANTENINHA	591	7	781	437
BANDEIRA	438	9	793	302	ERVALIA	1.010	21	2430	1220	MIRABELA	394	9	1747	960	SÃO JOAO DO ORIENTE	611	18	1233	267
BANDEIRA DO SUL	164	6	744	497	ESMERALDAS	1.692	78	5650	1491	MIRADOURO	498	4	1414	705	SÃO JOAO DO PACUÍ	35	0	586	289
BARAO DE COCAIS	2.966	50	3357	2031	ESPERA FELIZ	1.918	26	2659	766	MIRAI	762	6	2217	822	SÃO JOAO DO PARAISO	1.302	16	2550	1106
BARAO DE MONTE ALTO	183	7	1111	562	ESPINOSA	1.126	27	3432	1981	MIRAVANIA	10	0	411	157	SÃO JOAO EVANGELISTA	627	6	2204	1472
BARBACENA	4.920	158	21.219	14.084	ESPIRITO SANTO DO DOURADO	268	12	780	504	MOEDA	235	8	918	399	SÃO JOAO NEPOMUCENO	1.448	22	3614	1713
BARRA LONGA	217	6	1071	672	ESTIVA	611	14	1578	899	MOEMA	647	10	1096	337	SÃO JOAQUIM DE BICAS	1.268	76	2291	741
BARROSO	798	14	2977	852	ESTRELA DALVA	97	6	472	275	MONJOELAS	17	0	327	87	SÃO JOSE DA BARRA	322	7	726	216
BELA VISTA DE MINAS	602	9	1117	269	ESTRELA DO INDAIA	34	0	703	229	MONSENHOR PAULO	177	4	1145	648	SÃO JOSE DA LAPA	1.765	31	2055	551
BELMIRO BRAGA	145	3	612	334	ESTRELA DO SUL	368	9	935	276	MONTALVANIA	769	13	1842	1152	SÃO JOSE DA SAFIRA	303	6	368	161
BELO HORIZONTE	162.166	4.021	393.894	119.891	EUGENÓPOLIS	763	12	1611	815	MONTE ALEGRE DE MINAS	1.138	25	3639	1079	SÃO JOSE DA VARGINHA	103	0	204	61
BELO ORIENTE	2.176	49	3586	779	EWBANK DA CAMARA	222	3	451	287	MONTE AZUL	1.068	19	3326	1358	SÃO JOSE DA ALGARIBÁ	113	3	593	299
BELO VALE	505	9	1532	612	EXTREMA	6.902	93	3775	2234	MONTE BELO	538	18	1937	611	SÃO JOSE DO DIVINO	222	3	549	165
BERILO	9	1	2159	325	FAMA	68	0	527	343	MONTE CARMELO	3.609	144	5872	3386	SÃO JOSE DO GOIABAL	288	8	914	523
BERIZAL	101	1	589	408	FARIA LEMOS	131	4	559	347	MONTE FORMOSO	127	3	695	195	SÃO JOSE DO JACURÍ	175	1	861	586
BERTÓPOLIS	254	0	1136	564	FELICIO DOS SANTOS	79	2	765	341	MONTE SANTO DE MINAS	680	28	3050	2019	SÃO JOSE DO MANTIMENTO	149	2	431	147