

# BOLETIM EPIDEMIOLÓGICO

COVID-19: Doença causada pelo coronavírus – 19

segunda-feira, 19 de abril de 2021



SAÚDE



GOVERNO  
DIFERENTE.  
ESTADO  
EFICIENTE.



## CENÁRIO EM MINAS GERAIS - COVID-19 CORONAVÍRUS

Total de Casos Confirmados

1.281.421

Casos em Acompanhamento

83.197

Casos Recuperados

1.167.827

Óbitos Confirmados

30.397

Fonte: Painel COVID-19 MG/Sala de Situação/SubVS/SES/MG. Dados parciais, sujeitos a alterações.

**TOTAL DE CASOS CONFIRMADOS:** soma dos casos confirmados que não evoluíram para óbito e dos óbitos confirmados por COVID-19.

**CASOS RECUPERADOS:** casos confirmados de COVID-19 que receberam alta hospitalar e/ou cumpriram isolamento domiciliar de 10 dias E estão há 72h assintomáticos (sem a utilização de medicamentos sintomáticos) E sem intercorrências.

**CASOS EM ACOMPANHAMENTO:** casos confirmados de COVID-19 que não evoluíram para óbito, cuja condição clínica permanece sendo acompanhada ou aguarda atualização pelos municípios.

**ÓBITOS CONFIRMADOS:** óbitos confirmados para COVID-19.



Nº de Casos Confirmados nas Últimas 24h

1.872



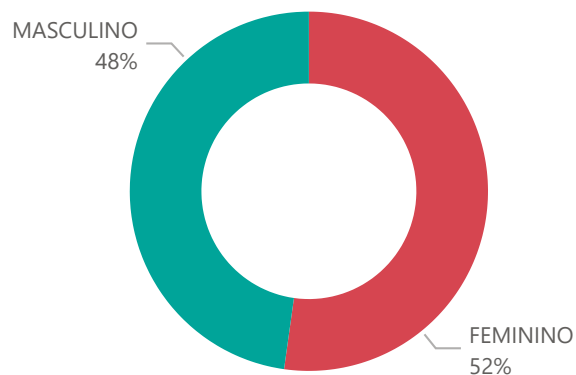
Nº de Óbitos Confirmados nas Últimas 24h

88

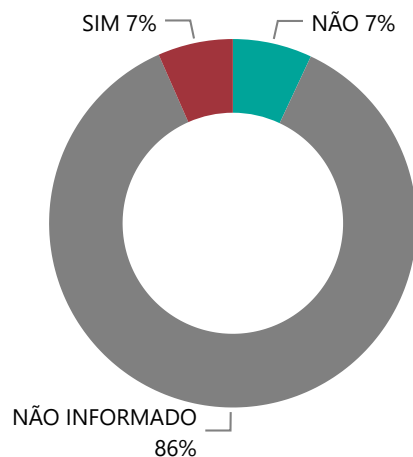
**Observação:** o "número de casos e óbitos confirmados nas últimas 24h" pode não retratar a ocorrência de novos casos no período, mas o total de casos notificados à SES/MG nas últimas 24h.

# 1 PERFIL EPIDEMIOLÓGICO DOS CASOS CONFIRMADOS DE COVID-19 QUE NÃO EVOLUÍRAM PARA ÓBITO, MG, 2020

## Quantidade de Casos por Sexo

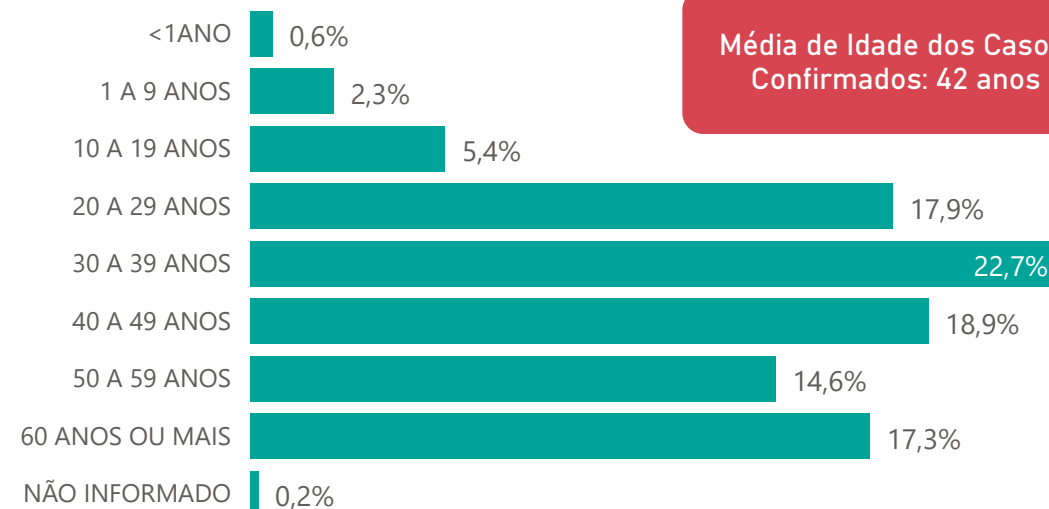


## Apresenta Fator de Risco (Comorbidade\*)

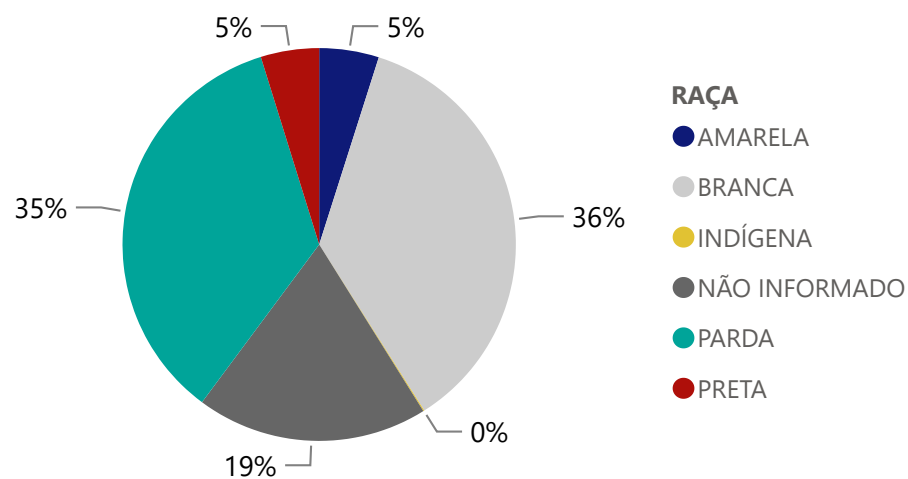


\*Dados parciais, aguardando atualização dos municípios.

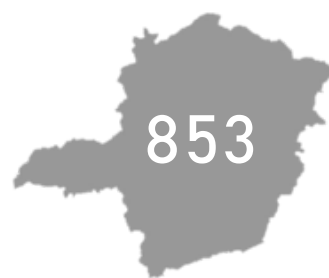
## Quantidade de casos por Faixa Etária



## Notificações por Raça



## Municípios Afetados



CORONA VÍRUS

## 2

## DADOS DE HOSPITALIZAÇÃO E ISOLAMENTO DOMICILIAR DOS CASOS CONFIRMADOS DE COVID-19, MG, 2020

### Internados\*



108.476

### Isolamento Domiciliar



1.172.945

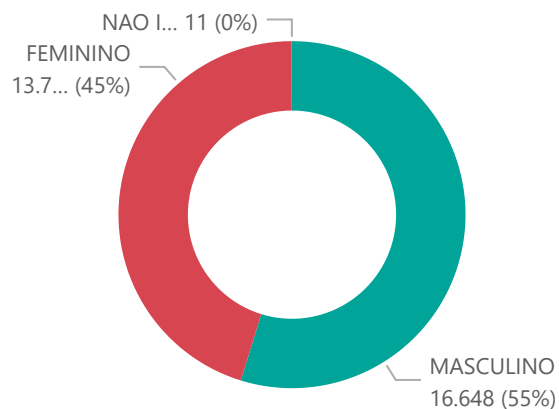
\*Casos confirmados de COVID-19 que precisaram de internação hospitalar na rede pública ou privada de Minas Gerais. Dados cumulativos, registrados desde o início da pandemia.

Fonte: Painel COVID-19 MG/ Sala de Situação/SubVS/SES-MG; E-SUS VE; SIVEP-Gripe. Dados parciais, sujeitos a alterações.

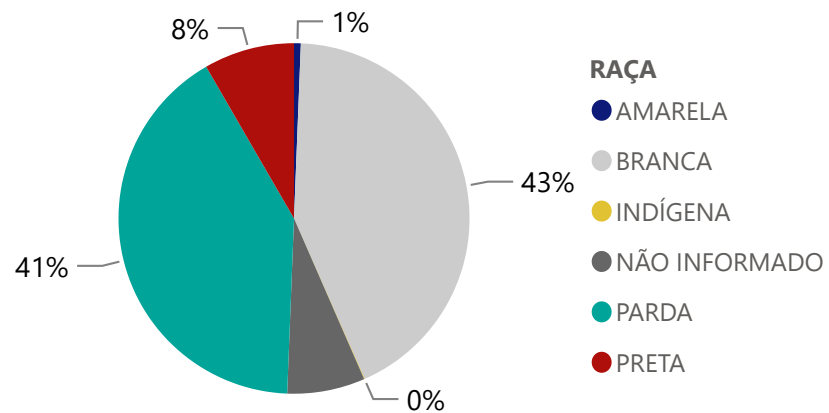
Fonte: Sala de Situação/SubVS/SES-MG; E-SUS VE; SIVEP-Gripe. Dados parciais, sujeitos a alterações.



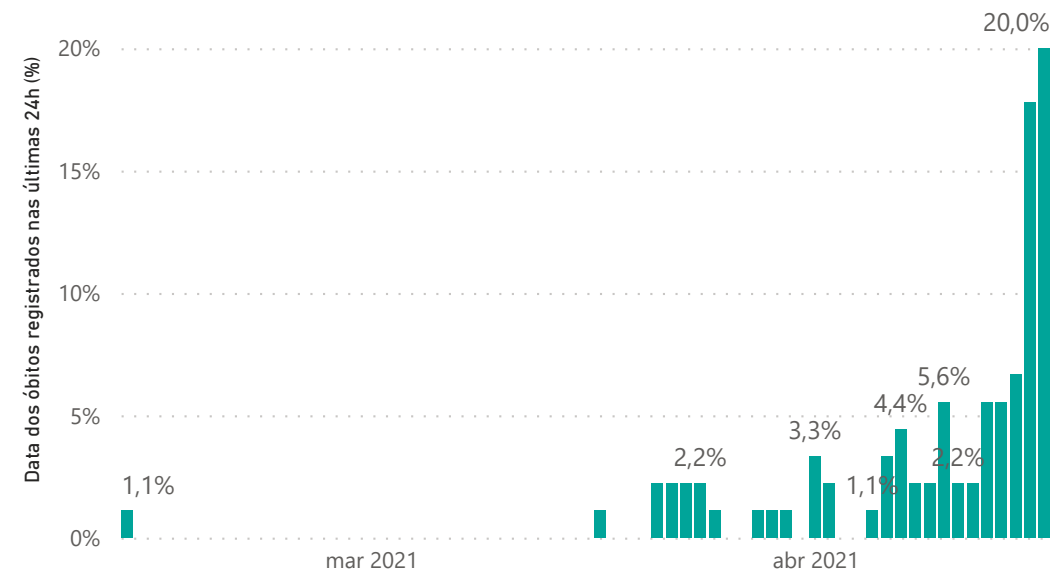
## Quantidade de Óbitos por Sexo



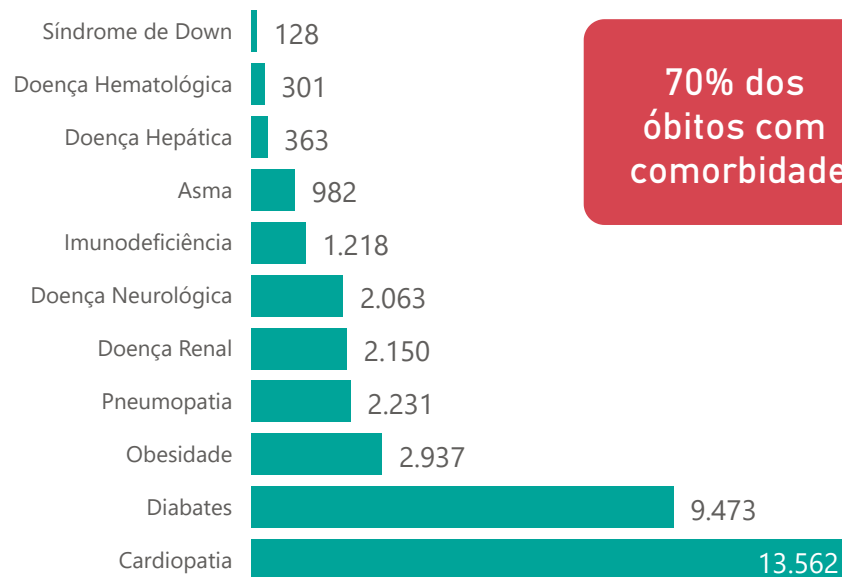
## Notificações por Raça



## Óbitos Registrados nas Últimas 24 Horas, por Data de Ocorrência



## Comorbidade\*



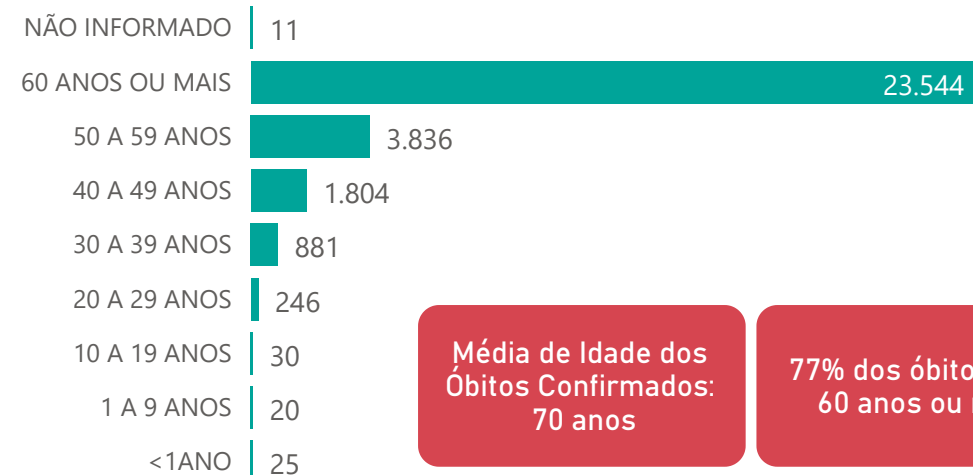
70% dos óbitos com comorbidade

2,4%

## Nº de Municípios com Óbitos



## Quantidade de Óbitos por Faixa Etária



Média de Idade dos Óbitos Confirmados: 70 anos

77% dos óbitos com 60 anos ou mais

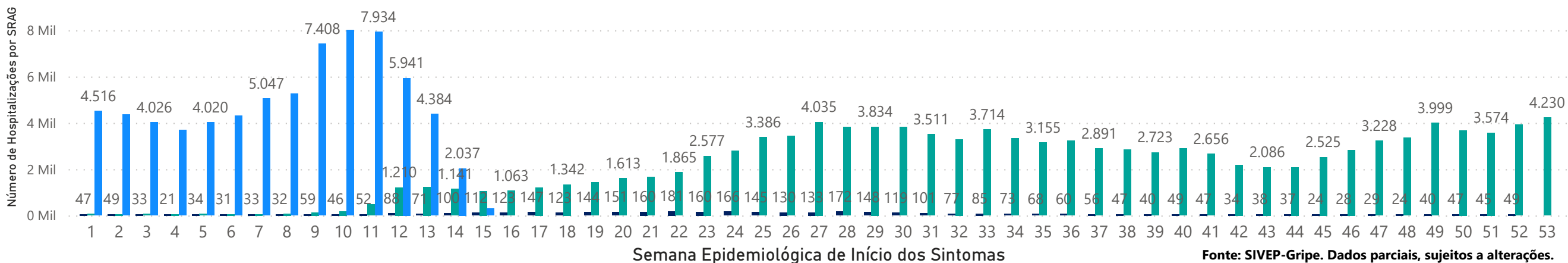
\*Os casos que evoluíram a óbito podem ter mais de uma comorbidade.

4

## HOSPITALIZAÇÕES POR SÍNDROME RESPIRATÓRIA AGUDA GRAVE (SRAG)

### NÚMERO DE HOSPITALIZAÇÕES POR SÍNDROME RESPIRATÓRIA AGUDA GRAVE (SRAG) SEGUNDO SEMANA EPIDEMIOLÓGICA (SE) DE INÍCIO DE SINTOMAS, MG, 2019 - 2021

ANO ● 2019 ● 2020 ● 2021



## 5 DADOS LABORATORIAIS DE COVID-19, REDE PÚBLICA-MG 2020



Fonte: GAL/FUNED. COES MINAS/COVID-19/SESMG. Dados parciais, sujeitos a alterações.

\*Não apresentaram resultado que pode ser concluído como positivo ou negativo.

6

## DADOS DE VACINAÇÃO

### TOTAL DE DOSES APLICADAS EM MG

1ª DOSE

2.652.291

2ª DOSE

976.071

### DOSES RECEBIDAS PELO MS



5.130.130

### DOSES ENVIADAS PARA AS URS



5.102.862

### DOSES ENVIADAS PARA OS MUNICÍPIOS



5.060.906



**DISTRIBUIÇÃO DE CASOS E ÓBITOS CONFIRMADOS DA COVID-19 SEGUNDO LOCAL DE RESIDÊNCIA, MINAS GERAIS, 2020**

Local de Residência	Casos*	Óbitos	Doses 1 Aplicadas	Doses 2 Aplicadas	Local de Residência	Casos*	Óbitos	Doses 1 Aplicadas	Doses 2 Aplicadas	Local de Residência	Casos*	Óbitos	Doses 1 Aplicadas	Doses 2 Aplicadas	Local de Residência	Casos*	Óbitos	Doses 1 Aplicadas	Doses 2 Aplicadas
ABADIA DOS DOURADOS	331	12	931	592	CORONEL FABRICIANO	11.107	244	10348	6739	LAGOA GRANDE	669	28	1004	639	RIO MANO	315	10	872	533
ABATE	859	18	3288	1634	CORONEL MURTA	153	2	1306	321	LAGOA SANTA	4.327	83	7001	2321	RIO NOVO	354	11	1307	821
ABRE CAMPO	822	11	2008	478	CORONEL PACHECO	157	7	496	236	LAIJINHA	1.997	30	2261	483	RIO PARANAIBA	1.332	17	2041	1492
ACIACA	196	7	499	205	CORONEL XAVIER CHAVES	152	4	527	142	LAMBARI	1.019	18	2481	1639	RIO PARDO DE MINAS	897	4	5012	660
ACUCENA	597	17	1330	698	CORREGO DANITA	120	2	621	369	LAMIM	47	2	445	112	RIO PIRACICABA	1.167	21	2576	374
AGUA BOA	378	6	1425	403	CORREGO DO BOM JESUS	239	7	725	237	LARANIAL	359	15	1142	663	RIO POMBAL	1.077	18	2290	885
AGUA COMPRIDA	146	4	422	266	CORREGO FUNDO	440	3	704	225	LASSANCE	213	1	899	221	RIO PRETO	258	2	819	540
AGUANIL	364	7	807	267	CORREGO NOVO	208	9	358	204	LAVRAS	3.330	71	12700	4105	RIO VERMELHO	117	1	1624	505
AGUAS FORMOSAS	759	22	2264	585	COUTO DE MAGALHAES DE MINAS	64	1	696	406	LEANDRO FERREIRA	113	4	526	321	RITAPOLIS	136	6	856	210
AGUAS VERMELHAS	286	6	1487	483	CRISOLITA	147	2	715	197	LEME DO PRADO	117	3	573	178	ROCHEDO DE MINAS	200	4	338	209
AIMORES	1.576	40	3355	1705	CRISTAIS	514	12	1538	1011	LEOPOLDINA	3.292	79	8392	2418	RODEIRO	700	12	722	484
AJURUOCA	73	6	1124	459	CRISTALIA	151	1	559	279	LIBERDADE	100	4	982	210	ROMARIA	174	7	405	263
ALAGOA	275	4	435	298	CRISTIANO OTONI	311	11	566	212	LIMA DUARTE	549	39	2346	1308	ROSARIO DA LIMEIRA	274	3	780	350
ALBERTINA	166	6	478	273	CRISTINA	312	4	1262	633	LIMEIRA DO OESTE	457	9	854	496	RUBELITA	63	1	915	378
ALEM PARAIBA	2.395	120	5258	2790	CRUCILANDIA	215	3	1111	646	LONTRA	366	5	1039	310	RUBIM	610	15	1473	816
ALFENAS	5.642	128	8080	2798	CRUZEIRO DA FORTALEZA	182	6	502	337	LUISBURGO	255	12	646	210	SABARA	3.915	128	10330	2769
ALFREDO VASCONCELOS	232	6	736	519	CRUZILIA	518	14	1821	917	LUISLANDIA	108	2	807	258	SABINOPOLIS	341	9	2253	496
ALMENARA	3.208	30	4983	2171	CUPARAQUE	328	4	520	131	LUMINARIAS	79	7	713	492	SACRAMENTO	1.682	40	3464	1914
ALPERCATA	393	14	1012	392	CURRAL DE DENTRO	371	5	773	222	LUZ	508	14	2591	658	SALINAS	1.894	25	5724	2131
ALPINOPOLIS	711	15	2372	768	CURVELO	3.298	142	10205	6646	MACHACALIS	503	7	1139	491	SALTO DA DIVISA	265	8	917	487
ALTEROSA	484	28	2023	928	DATAS	241	5	568	142	MACHADO	1.408	26	4414	1225	SANTANA DA VARGEM	179	4	901	542
ALTO CAPARAÓ	321	7	731	433	DELFINO MOREIRA	314	19	914	275	MADRE DE DEUS DE MINAS	208	3	555	286	SANTANA DE CATAGUASES	348	0	596	423
ALTO JEQUITIBA	528	9	1055	332	DELFINOPOLIS	157	3	948	387	MALACACHETA	821	8	2449	670	SANTANA DE PIRAPAMA	477	4	1299	575
ALTO RIO DOCE	253	22	1807	899	DELTA	780	10	516	269	MAMONAS	260	4	797	120	SANTANA DO DESERTO	256	3	531	305
ALVARENGA	376	4	617	229	DESCOBERTO	352	4	804	538	MANGA	1.042	11	3963	748	SANTANA DO GARAMBEU	18	2	425	277
ALVINOPOLIS	471	13	2260	839	DESTERRADO DE ENTRE RIOS	229	6	1218	385	MANHUACU	4.821	136	10301	7120	SANTANA DO MANHUACU	118	6	799	418
ALVORADA DE MINAS	231	1	385	81	DESTERRADO DO MELO	78	0	456	160	MANHUMIRIM	1.284	28	3070	1720	SANTANA DO PARAISO	555	2	655	170
AMPARO DO SERRA	95	4	966	242	DIAMANTINA	1.559	16	5750	2452	MANTENA	2.622	54	3698	924	SANTANA DO RIACHO	199	2	448	119
ANDRADAS	2.345	59	5553	1311	DIOGO DE VASCONCELOS	79	0	636	192	MAR DE ESPANHA	857	21	1489	414	SANTANA DOS MONTES	87	0	653	389
ANDRELANDIA	199	7	1948	992	DIONISIO	292	9	1313	837	MARAVILHAS	372	3	88	0	SAO BENTO ABADE	52	2	442	129
ANGELANDIA	79	1	578	133	DIVINESIA	203	7	542	267	MARIA DA FE	656	26	1781	872	SAO BRAS DO SUACUI	198	4	489	257
ANTONIO CARLOS	397	8	1423	847	DIVINO	820	17	3028	689	MARIANA	6.641	63	6017	1738	SAO DOMINGOS DAS DORES	430	7	589	151
ANTONIO DIAS	429	17	1269	286	DIVINO DAS LARANJEIRAS	248	5	806	219	MARILAC	234	7	571	283	SAO DOMINGOS DO PRATA	568	11	3088	828
ANTONIO PRADO DE MINAS	145	5	467	232	DIVINOLANDIA DE MINAS	209	6	1026	349	MARIO CAMPOS	688	28	1339	336	SAO FELIX DE MINAS	171	1	424	169
ARACAI	49	0	375	107	DIVINOPOLIS	10.127	298	30488	9274	MARIPE DE MINAS	187	3	573	356	SAO FRANCISCO	864	24	6299	966
ARACITABA	74	7	403	272	DIVISA ALEGRE	219	7	699	222	MARLIERIA	449	13	693	147	SAO FRANCISCO DE PAULA	166	4	803	326
ARACUAJ	1.066	22	4913	1265	DIVISA NOVA	343	10	792	216	MARMELOPOLIS	28	1	395	103	SAO FRANCISCO DE SALES	131	13	660	333
ARAGUARI	10.763	309	15258	7290	DIVISOPOLIS	322	5	1245	469	MARTINHO CAMPOS	606	15	1860	743	SAO FRANCISCO DO GLORIA	205	4	625	369
ARANTINA	80	3	523	328	DOM BOSCO	152	7	570	214	MARTINS SOARES	135	8	736	486	SAO GERALDO	617	16	1656	757
ARAPONGA	316	6	780	533	DOM CAVATI	389	13	984	262	MATA VERDE	403	6	950	276	SAO GERALDO DA PIEDADE	208	10	567	150
ARAPORA	1.499	20	898	553	DOM JOAQUIM	526	3	797	428	MATERLANDIA	129	1	1145	134	SAO GERALDO DO BAIIXO	121	5	469	139
ARAPUA	150	1	671	426	DOM SILVERIO	304	12	1011	334	MATEUS LEME	1.645	44	3955	976	SAO GONCALO DO ABAETE	250	8	811	495
ARAUIOS	528	5	879	289	DOM VICOSO	124	2	482	317	MATIAS LOBATO	225	5	369	176	SAO GONCALO DO PARA	302	10	1413	688
ARAXA	8.175	126	12408	6867	DONA EUSEBIA	596	5	775	365	MATIAS BARBOSA	1.268	30	2000	1123	SAO GONCALO DO RIO ABAIXO	1.029	19	1542	775
ARCEBURGO	578	14	1389	510	DORES DE CAMPOS	554	12	629	219	MATIAS CARDOSO	184	6	1574	525	SAO GONCALO DO RIO PRETO	116	1	555	238
ARCOS	3.952	51	4219	3248	DORES DE GUANHAES	167	6	1053	187	MATIPO	827	20	1486	442	SAO GONCALO DO SAPUCAI	700	21	2383	681
AREADO	465	14	1671	622	DORES DO INDAIA	615	8	2428	785	MATO VERDE	661	7	1761	430	SAO GOTARDO	2.288	59	4109	1294
ARGIRITA	236	5	533	159	DORES DO TURVO	141	5	682	430	MATOZINHOS	2.106	46	3557	1667	SAO JOAO BATISTA DO GLORIA	125	16	1134	646
ARICANDUVA	78	0	813	206	DORESOPOLIS	91	1	286	119	MATUTINA	143	5	1124	948	SAO JOAO DA LAGOA	690	1	538	180
ARINOS	352	10	2587	757	DOURADOQUARA	65	2	382	207	MEDeiros	127	2	404	89	SAO JOAO DA MATA	220	6	394	186
ASTOLFO DUTRA	979	15	1860	473	DURANDE	844	5	757	413	MEDINA	814	19	2926	1550	SAO JOAO DA PONTE	442	14	3633	1079
ATALEIA	981	7	2125	648	ELOI MENDES	1.014	17	3155	780	MENDES PIMENTEL	542	8	951	575	SAO JOAO DAS MISSOES	309	6	5851	5144
AUGUSTO DE LIMA	186	6	572	344	ENGENHEIRO CALDAS	535	23	1137	511	MERCES	454	11	1516	415	SAO JOAO DEL REI	4.456	92	12331	6421
BAEPENDI	980	10	3029	1310	ENGENHEIRO NAVARRO	130	4	1067	90	MESQUITA	329	2	850	237	SAO JOAO DO MANHUACU	552	21	908	574
BALDIM	407	8	976	632	ENTRE FOLHAS	302	7	853	475	MINAS NOVAS	498	17	3509	1466	SAO JOAO DO MANTENINHA	589	6	812	264
BAMBUI	973	12	3428	1024	ENTRE RIOS DE MINAS	446	11	2408	580	MINDURI	55	1	503	181	SAO JOAO DO ORIENTE	606	18	1217	200
BANDEIRA	435	9	781	276	ERVALIA	991	21	2387	1205	MIRABELA	386	9	1675	905	SAO JOAO DO PACUI	35	0	586	289
BANDEIRA DO SUL	161	6	735	461	ESMERALDAS	1.673	78	4956	1478	MIRADOURO	498	4	1302	641	SAO JOAO DO PARAISO	1.288	16	2349	744
BARAO DE COCAIS	2.944	50	3342	1886	ESPERA FELIZ	1.899	25	2658	761	MIRAI	762	6	2217	822	SAO JOAO EVANGELISTA	569	6	2096	1412
BARAO DE MONTE ALTO	183	7	1081	559	ESPINOSA	1.119	26	3391	1435	MIRAVANIA	10	0	411	157	SAO JOAO NEPOMUCENO	1.441	22	3547	1092
BARBACENA	4.741	149	19934	12730	ESPIRITO SANTO DO DOURADO	269	11	761	493	MOEDA	235	8	815	218	SAO JOAQUIM DE BICAS	1.241	76	1693	460
BARRA LONGA	210	6	1065	654	ESTIVA	596	14	1400	572	MOEMA	632	10	1009	335	SAO JOSE DA BARRA	318	7	725	216
BARROSO	749	14	2977	852	ESTRELA DALVA	95	6	458	272	MONJOIOS	17	0	327	87	SAO JOSE DA LAPA	1.746	30	2055	551
BELA VISTA DE MINAS	568	9	1117	269	ESTRELA DO INDAIA	34	0	703	229	MONSENHOR PAULO	177	4	1078	591	SAO JOSE DA SAFIRA	301	6	368	161
BELMIRO BRAGA	145	3	578	136	ESTRELA DO SUL	368	7	895	275	MONTALVANIA	756	13	1723	684	SAO JOSE DA VARGINHA	99	0	204	61
BELO HORIZONTE	158.655	3.913	393894	119891	EUGENOPOLIS	763	12	1490	751	MONTE ALEGRE DE MINAS	1.138	25	3275	401	SAO JOSE DA ALVEINHA	112	3	488	162
BELO ORIENTE	2.138	47	3540	713	EWBANK DA CAMARA	203	3	403	264	MONTE AZUL	1.062	18	3319	1358	SAO JOSE DO DIVINIA	196	3	549	165
BELO VALE	492	9	1480	576	EXTREMA	6.856	87	3269	674	MONTE CARMO	530	18	1454	585	SAO JOSE DO GOIABAL	285	8	818	286
BERILO	9	1	2197	252	FAMA	64	0	484	320	MONTE CARMELO	3.598	143	5860	3046	SAO JOSE DO JACURI	175	1	840	469
BERIZAL	101	1	589	417	FARIA LEMOS	127	4	559	347	MONTE FORMOSO	127	3	689	195	SAO JOSE DO MANTIMENTO	148	2	421	137
BERTOPOLIS	252	0	1136	564	FELICIO DOS SANTOS	78	2	709	341	MONTE SANTO DE MINAS	672	20	2956	928	SAO LOURENCO	3.174	61	7247</	