

BOLETIM EPIDEMIOLÓGICO

COVID-19: Doença causada pelo coronavírus – 19

quarta-feira, 14 de abril de 2021



SAÚDE



GOVERNO
DIFERENTE.
ESTADO
EFICIENTE.



CENÁRIO EM MINAS GERAIS - COVID-19 CORONAVÍRUS

Total de Casos Confirmados

1.247.258

Casos em Acompanhamento

85.669

Casos Recuperados

1.132.953

Óbitos Confirmados

28.636

Fonte: Painel COVID-19 MG/Sala de Situação/SubVS/SES/MG. Dados parciais, sujeitos a alterações.

TOTAL DE CASOS CONFIRMADOS: soma dos casos confirmados que não evoluíram para óbito e dos óbitos confirmados por COVID-19.

CASOS RECUPERADOS: casos confirmados de COVID-19 que receberam alta hospitalar e/ou cumpriram isolamento domiciliar de 10 dias E estão há 72h assintomáticos (sem a utilização de medicamentos sintomáticos) E sem intercorrências.

CASOS EM ACOMPANHAMENTO: casos confirmados de COVID-19 que não evoluíram para óbito, cuja condição clínica permanece sendo acompanhada ou aguarda atualização pelos municípios.

ÓBITOS CONFIRMADOS: óbitos confirmados para COVID-19.



Nº de Casos Confirmados nas Últimas 24h

11.286



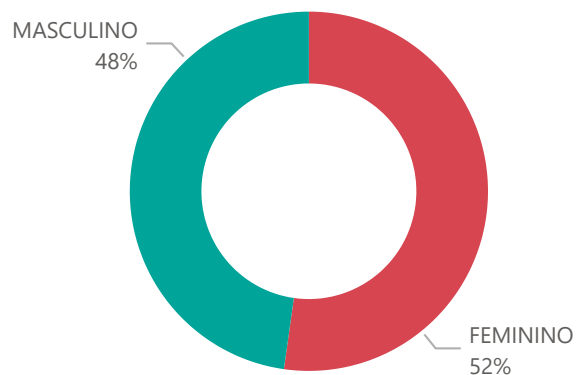
Nº de Óbitos Confirmados nas Últimas 24h

484

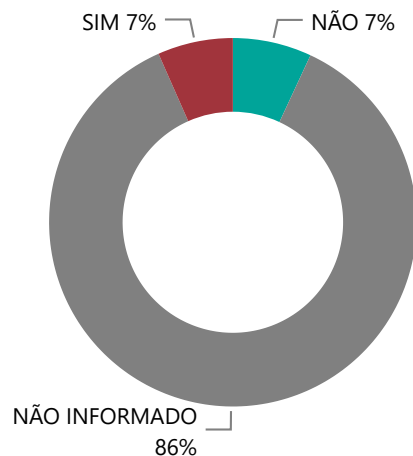
Observação: o "número de casos e óbitos confirmados nas últimas 24h" pode não retratar a ocorrência de novos casos no período, mas o total de casos notificados à SES/MG nas últimas 24h.

1 PERFIL EPIDEMIOLÓGICO DOS CASOS CONFIRMADOS DE COVID-19 QUE NÃO EVOLUÍRAM PARA ÓBITO, MG, 2020

Quantidade de Casos por Sexo

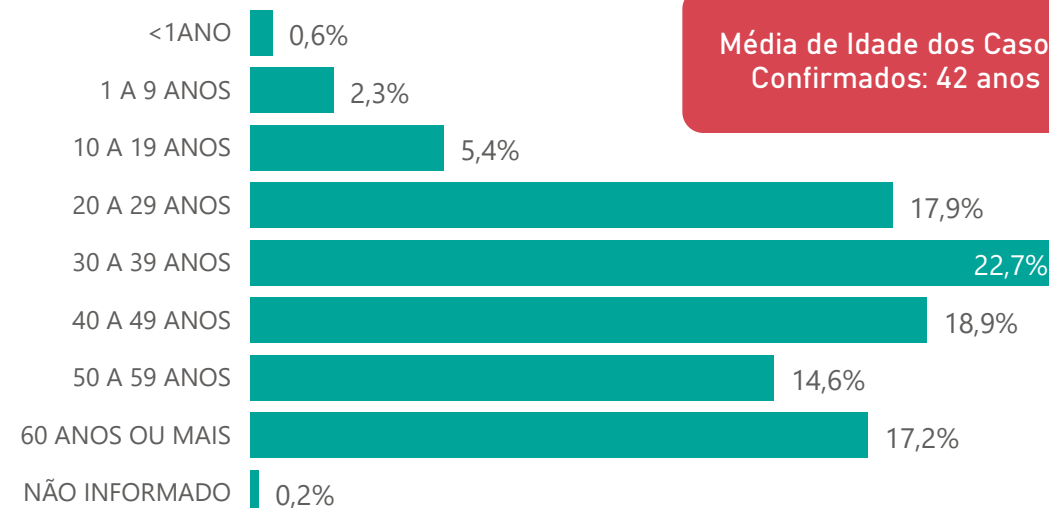


Apresenta Fator de Risco (Comorbidade*)

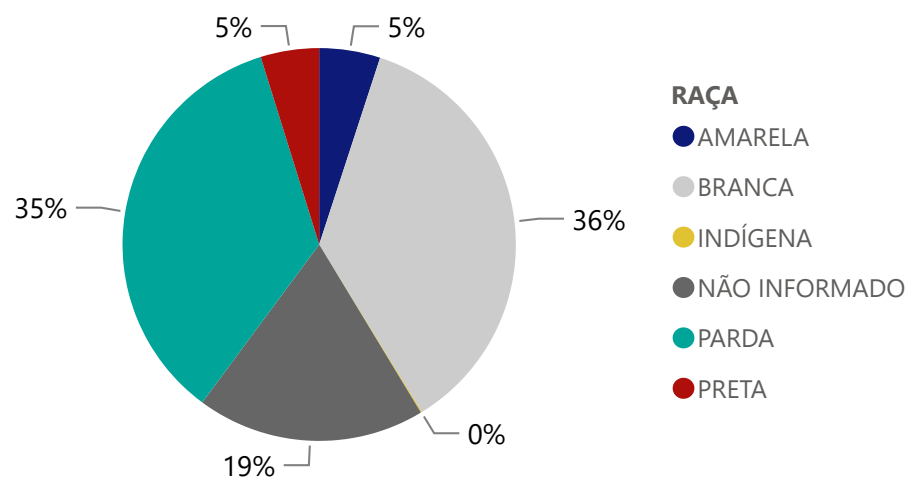


*Dados parciais, aguardando atualização dos municípios.

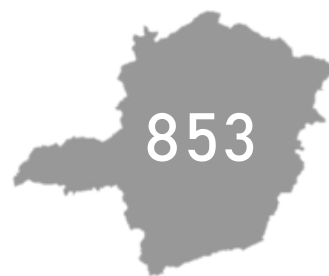
Quantidade de casos por Faixa Etária



Notificações por Raça



Municípios Afetados



CORONA VÍRUS

2

DADOS DE HOSPITALIZAÇÃO E ISOLAMENTO DOMICILIAR DOS CASOS CONFIRMADOS DE COVID-19, MG, 2020

Internados*



104.197

Isolamento Domiciliar



1.143.061

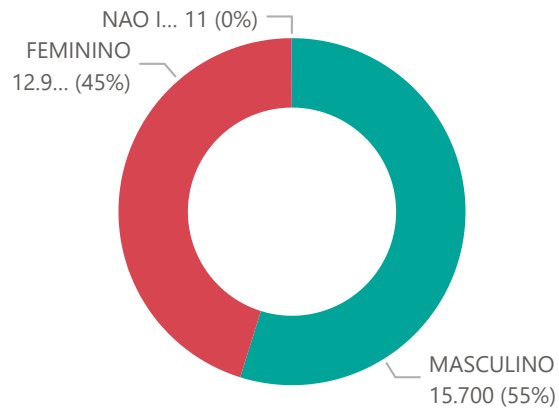
*Casos confirmados de COVID-19 que precisaram de internação hospitalar na rede pública ou privada de Minas Gerais. Dados cumulativos, registrados desde o início da pandemia.

Fonte: Painel COVID-19 MG/ Sala de Situação/SubVS/SES-MG; E-SUS VE; SIVEP-Gripe. Dados parciais, sujeitos a alterações.

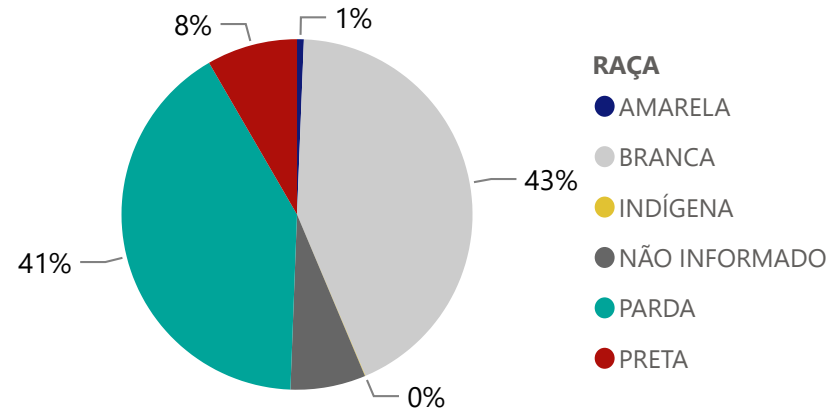
Fonte: Sala de Situação/SubVS/SES-MG; E-SUS VE; SIVEP-Gripe. Dados parciais, sujeitos a alterações.



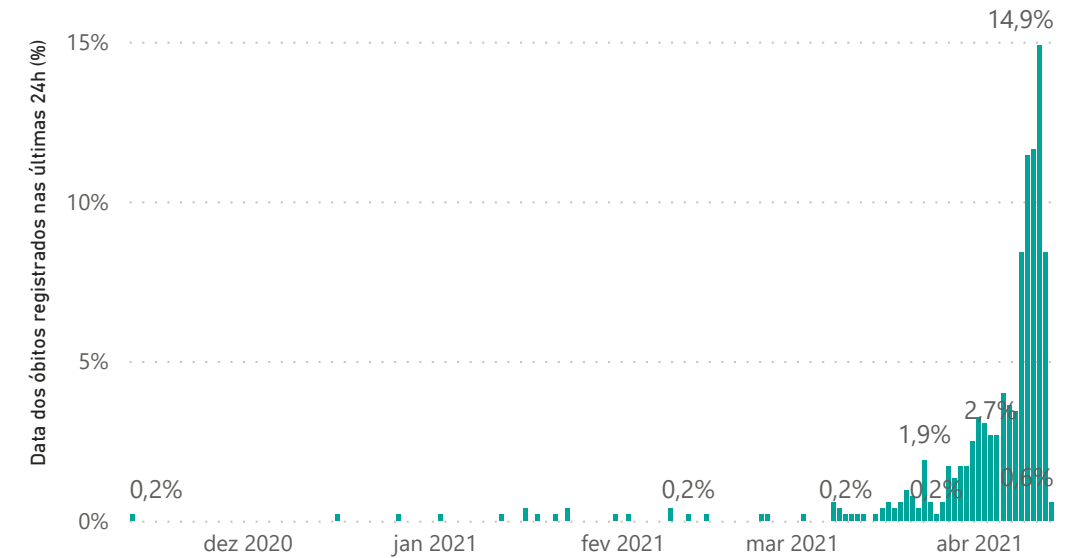
Quantidade de Óbitos por Sexo



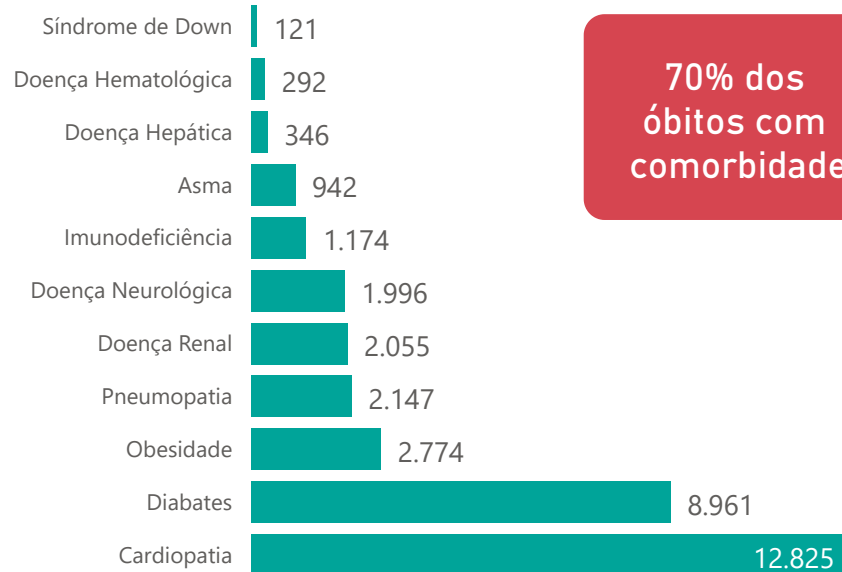
Notificações por Raça



Óbitos Registrados nas Últimas 24 Horas, por Data de Ocorrência



Comorbidade*



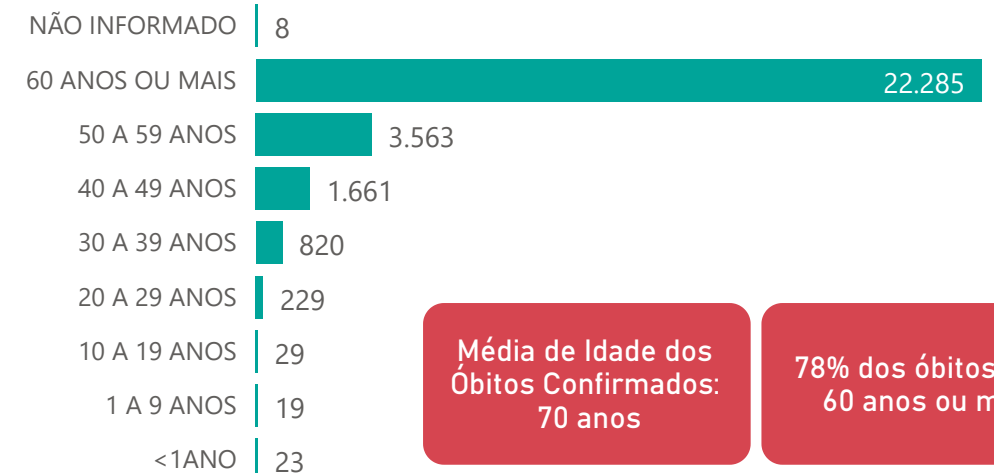
70% dos óbitos com comorbidade

2,3%

Nº de Municípios com Óbitos



Quantidade de Óbitos por Faixa Etária



Média de Idade dos Óbitos Confirmados: 70 anos

78% dos óbitos com 60 anos ou mais

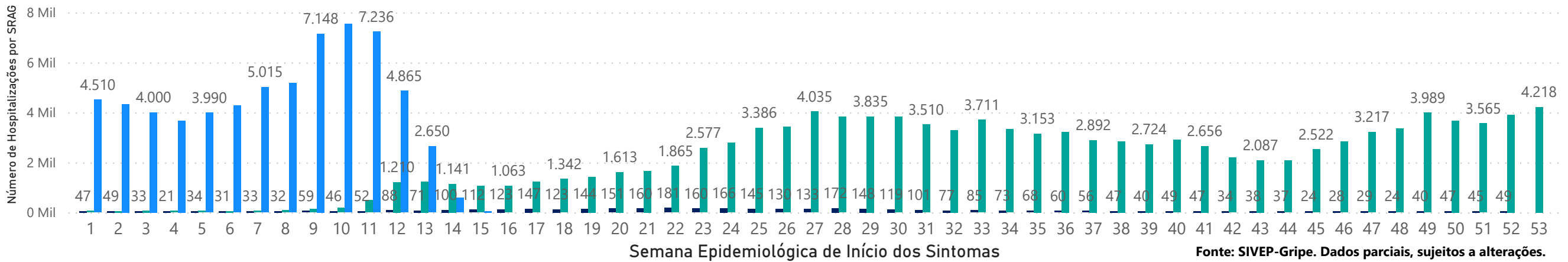
*Os casos que evoluíram a óbito podem ter mais de uma comorbidade.

4

HOSPITALIZAÇÕES POR SÍNDROME RESPIRATÓRIA AGUDA GRAVE (SRAG)

NÚMERO DE HOSPITALIZAÇÕES POR SÍNDROME RESPIRATÓRIA AGUDA GRAVE (SRAG) SEGUNDO SEMANA EPIDEMIOLÓGICA (SE) DE INÍCIO DE SINTOMAS, MG, 2019 - 2021

ANO ● 2019 ● 2020 ● 2021



5 DADOS LABORATORIAIS DE COVID-19, REDE PÚBLICA-MG 2020



Fonte: GAL/FUNED. COES MINAS/COVID-19/SESMG. Dados parciais, sujeitos a alterações.

*Não apresentaram resultado que pode ser concluído como positivo ou negativo.

6

DADOS DE VACINAÇÃO

TOTAL DE DOSES APLICADAS EM MG

1ª DOSE

2.487.845

2ª DOSE

830.115

DOSES RECEBIDAS PELO MS



5.130.130

DOSES ENVIADAS PARA AS URS



5.102.862

DOSES ENVIADAS PARA OS MUNICÍPIOS



5.000.687

DISTRIBUIÇÃO DE CASOS E ÓBITOS CONFIRMADOS DA COVID-19 SEGUNDO LOCAL DE RESIDÊNCIA, MINAS GERAIS, 2020

Local de Residência	Casos*	Óbitos	Doses 1 Aplicadas	Doses 2 Aplicadas	Local de Residência	Casos*	Óbitos	Doses 1 Aplicadas	Doses 2 Aplicadas	Local de Residência	Casos*	Óbitos	Doses 1 Aplicadas	Doses 2 Aplicadas	Local de Residência	Casos*	Óbitos	Doses 1 Aplicadas	Doses 2 Aplicadas
ABADIA DOS DOURADOS	328	12	918	248	CORONEL FABRICIANO	10.830	217	10229	6041	LAGOA GRANDE	653	28	949	444	RIO MANAÓ	311	10	852	289
ABATE	827	18	2954	970	CORONEL MURTA	149	2	1107	312	LAGOA SANTA	4.217	73	7001	2321	RIO MANSO	343	11	1211	629
ABRE CAMPO	792	10	1864	478	CORONEL PACHECO	142	7	463	206	LAIJINHA	1.990	30	2184	463	RIO PARANAÍBA	1.255	17	1980	1218
ACIAÇA	187	6	190	137	CORONEL XAVIER CHAVES	152	4	492	142	LAMBARI	924	17	2473	881	RIO PARDO DE MINAS	836	4	63	0
ACUCENA	565	17	1306	606	CORREGO DANTA	93	1	581	238	LAMIM	46	2	445	112	RIO PIRACICABA	1.129	18	2576	374
AGUA BOA	348	6	1343	377	CORREGO DO BOM JESUS	232	7	724	180	LARANIAL	352	13	1053	458	RIO POMBÁ	1.077	18	2290	885
AGUA COMPRIDA	143	4	387	180	CORREGO FUNDO	439	2	704	225	LASSANCE	201	1	854	221	RIO PRETO	258	2	810	379
AGUANIL	343	7	758	241	CORREGO NOVO	203	9	325	176	LAVRAS	3.223	64	11726	3821	RIO VERMELHO	106	1	1624	505
AGUAS FORMOSAS	738	22	2234	555	COUTO DE MAGALHÃES DE MINAS	59	1	687	235	LEANDRO FERREIRA	113	4	512	165	RITAPOLIS	133	6	808	210
AGUAS VERMELHAS	287	5	1416	436	CRISOLITA	143	2	710	197	LEME DO PRADO	117	2	573	178	ROCHEDO DE MINAS	200	4	313	189
AIMORES	1.557	39	3875	1575	CRISTAIS	516	10	1573	548	LEOPOLDINA	3.256	76	7327	4051	RODEIRO	686	11	722	477
AJURUOCA	73	6	1023	452	CRISTALIA	147	1	524	234	LIBERDADE	93	4	922	209	ROMARIA	266	7	399	194
ALAGOA	265	4	396	254	CRISTIANO OTONI	310	11	556	212	LIMA DUARTE	545	37	2307	1213	ROSÁRIO DA LIMEIRA	172	3	678	420
ALBERTINA	164	6	446	261	CRISTINA	307	4	1231	387	LIMEIRA DO OESTE	451	7	844	379	RUBELITA	60	1	915	378
ALEM PARAIBA	2.367	112	5140	1610	CRUCILÂNDIA	214	3	1075	502	LONTRA	363	5	1039	310	RUBIM	60	15	1363	573
ALFENAS	5.326	125	5367	1750	CRUZEIRO DA FORTALEZA	182	6	465	290	LUISEBURGO	251	11	628	210	SABARA	3.863	123	10330	2769
ALFREDO VASCONCELOS	227	6	718	403	CRUZILIA	504	14	1744	402	LUISLÂNDIA	102	2	303	92	SABINÓPOLIS	331	7	1699	390
ALMENARA	3.107	30	4983	2171	CUPARAQUE	319	4	499	131	LUMINARIAS	79	7	661	341	SACRAMENTO	1.665	40	3259	1624
ALPERCATA	394	13	822	204	CURRAL DE DENTRO	350	5	767	222	LUZ	508	14	2453	554	SALINAS	1.810	25	5224	2061
ALPINÓPOLIS	703	13	2197	741	CURVELO	3.234	135	9728	5118	MACHACALIS	501	6	1066	454	SALTO DA DIVISA	251	8	912	487
ALTEROSA	476	25	1980	834	DATAS	223	5	497	142	MACHADO	1.291	22	4414	1225	SANTANA DA VARGEM	157	3	820	288
ALTO CAPARAÓ	314	7	658	381	DELFINO MOREIRA	303	18	855	275	MADRE DE DEUS DE MINAS	187	3	532	216	SANTANA DE CATAGUASES	337	0	672	225
ALTO JEQUITIBA	492	9	1029	324	DELFINÓPOLIS	152	2	948	387	MALACACHETA	796	7	2249	563	SANTANA DE PIRAPAMA	461	4	1211	379
ALTO RIO DOCE	249	22	1514	750	DELTA	738	10	499	167	MAMONAS	260	4	797	120	SANTANA DO DESERTO	253	3	485	232
ALVARENGA	344	4	582	222	DESCOBERTO	352	4	753	440	MANGA	994	10	3783	662	SANTANA DO GARAMBEU	18	2	386	103
ALVINÓPOLIS	454	12	2117	717	DESTERRO DE ENTRE RIOS	229	6	1207	375	MANHUACU	4.779	134	9609	6498	SANTANA DO JACARE	115	6	686	329
ALVORADA DE MINAS	226	1	389	81	DESTERRO DO MELO	67	0	456	160	MANHUMIRIM	1.261	28	2796	1482	SANTANA DO MANHUACU	552	2	638	91
AMPARO DO SERRA	96	3	848	242	DIAMANTINA	1.513	16	6485	2449	MANTENA	2.559	52	3340	949	SANTANA DO PARAÍSO	5.003	75	1951	576
ANDRADAS	2.278	58	5116	1287	DIOGO DE VASCONCELOS	75	0	636	192	MAR DE ESPANHA	839	20	1489	414	SANTANA DO RIACHO	190	2	448	119
ANDRELÂNDIA	199	7	1100	236	DIONÍSIO	290	9	1182	717	MARAVILHAS	365	3	88	0	SANTANA DOS MONTES	78	0	606	286
ANGELÂNDIA	80	0	578	133	DIVINESIA	202	6	478	181	MARIA DA FE	647	23	1770	872	SÃO BENTO ABADE	47	2	418	129
ANTONIO CARLOS	391	7	1398	453	DIVINO	783	16	2772	688	MARIANA	6.497	61	4858	1493	SÃO BRAS DO SUACUI	196	3	367	57
ANTONIO DIAS	412	16	1173	250	DIVINO DAS LARANJEIRAS	242	5	740	217	MARILAC	219	7	532	236	SÃO DOMINGOS DAS DORES	415	6	535	151
ANTONIO PRADO DE MINAS	144	5	453	216	DIVINOLÂNDIA DE MINAS	202	6	1014	239	MÁRIO CAMPOS	639	27	1339	336	SÃO DOMINGOS DO PRATA	537	11	3088	828
ARACAI	49	0	375	107	DIVINÓPOLIS	9.838	271	30000	9180	MARIPE DE MINAS	176	3	538	256	SÃO FELIX DE MINAS	168	1	414	182
ARACITABA	66	7	403	272	DIVISA ALEGRE	193	6	575	151	MARLIERIA	246	12	634	147	SÃO FRANCISCO	834	24	1699	609
ARACUAÍ	1.023	19	4913	1265	DIVISA NOVA	340	9	787	214	MARMELOPOLIS	48	1	395	103	SÃO FRANCISCO DE PAULA	166	4	803	326
ARAGUARI	10.549	306	15167	6622	DIVISÓPOLIS	315	5	976	238	MARTINHO CAMPOS	584	14	1471	456	SÃO FRANCISCO DE SALES	305	10	640	179
ARANTINA	73	3	508	211	DOM BOSCO	152	7	53	0	MARTINS SOARES	129	8	731	342	SÃO FRANCISCO DO GLORIA	205	4	625	369
ARAPONGA	314	4	761	412	DOM CAVATI	388	12	970	262	MATA VERDE	393	6	910	251	SÃO GERALDO	616	15	1318	529
ARAPORA	1.480	18	862	409	DOM JOAQUIM	518	3	766	377	MATERLÂNDIA	129	1	1145	134	SÃO GERALDO DA PIEDADE	172	10	567	150
ARAPUÁ	113	1	626	386	DOM SILVERIO	298	11	1011	334	MATEUS LEME	1.587	43	3544	924	SÃO GERALDO DO BAIXIO	118	5	465	139
ARAÚJOS	528	5	879	289	DOM VICOSO	123	2	446	287	MATIAS LOBATO	209	4	362	142	SÃO GONCALO DO ABAETE	246	8	748	336
ARAXÁ	8.031	120	11551	4664	DONA EUSEBIA	571	5	715	289	MATIAS BARBOSA	1.202	29	1921	708	SÃO GONCALO DO PARA	298	10	1283	688
ARCEBURGO	524	13	1312	383	DORES DE CAMPOS	554	12	629	219	MATIAS CARDOSO	168	6	1555	525	SÃO GONCALO DO RIO ABAIXO	1.007	18	1432	472
ARCOS	3.903	51	3969	2519	DORES DE GUANHAES	164	5	986	170	MATIPO	811	20	1481	208	SÃO GONCALO DO RIO PRETO	115	1	545	238
AREADO	452	13	1936	563	DORES DO INDAIA	603	8	2317	736	MATO VERDE	656	7	1761	430	SÃO GONCALO DO SAPUCAÍ	669	19	2383	681
ARGIRITA	236	5	473	144	DORES DO TURVO	141	5	671	248	MATOZINHOS	2.009	43	3356	1577	SÃO GOTARDO	2.251	56	4109	1294
ARICANDUVA	75	0	280	78	DORESOPOLIS	91	1	275	707	MATUTINA	140	5	1114	865	SÃO JOAO BATISTA DO GLORIA	669	15	1049	646
ARINOS	340	10	2358	738	DOURADOQUARA	65	2	354	208	MEDEIROS	127	2	404	89	SÃO JOAO DA LAGOA	118	1	538	180
ASTOLFO DUTRA	965	15	1826	473	DURANDE	835	5	756	413	MEDINA	804	18	2624	976	SÃO JOAO DA MATA	205	6	394	186
ATALAIA	950	7	2125	648	ELOI MENDES	988	16	3020	780	MEDES PIMENTEL	523	7	836	402	SÃO JOAO DA PONTE	438	14	3465	696
AUGUSTO DE LIMA	177	6	539	184	ENGENHEIRO CALDAS	514	22	1069	395	MERCES	454	11	1516	415	SÃO JOAO DAS MISSOES	306	5	5732	4605
BAEPENDI	971	10	2966	1290	ENGENHEIRO NAVARRO	128	4	1067	90	MESQUITA	324	2	842	236	SÃO JOAO DEL REI	4.288	88	11152	4166
BALDIM	383	7	975	632	ENTRE FOLHAS	293	7	797	397	MINAS NOVAS	485	15	2986	1296	SÃO JOAO DO MANHUACU	547	21	900	259
BAMBUI	940	10	3212	965	ENTRE RIOS DE MINAS	425	8	2221	578	MINDURI	35	1	503	181	SÃO JOAO DO MANTENINHA	568	6	795	239
BANDEIRA	433	9	749	154	ERVALIA	976	18	2154	979	MIRABELA	370	9	1614	668	SÃO JOAO DO ORIENTE	596	18	1139	148
BANDEIRA DO SUL	142	5	683	222	ESMERALDAS	1.623	75	4415	1483	MIRADOURO	491	4	1277	385	SÃO JOAO DO PACUI	35	0	565	116
BARAO DE COCAIS	2.888	45	3000	1802	ESPERA FELIZ	1.859	25	2320	713	MIRAI	762	6	2080	646	SÃO JOAO DO PARAÍSO	1.279	16	2349	744
BARAO DE MONTE ALTO	183	7	1074	362	ESPINOSA	1.110	26	3363	1115	MIRAVANIA	10	0	224	65	SÃO JOAO EVANGELISTA	569	6	2014	1225
BARBACENA	4.681	136	19721	8256	ESPIRITO SANTO DO DOURADO	2.677	10	713	310	MOEDA	235	8	815	218	SÃO JOAO NEPOMUCENO	1.428	22	2772	830
BARRA LONGA	206	6	993	618	ESTIVA	564	13	1400	572	MOEMA	630	9	1009	335	SÃO JOAQUIM DE BICAS	1.211	74	1693	460
BARROSO	652	13	2767	850	ESTRELA DALVA	93	6	435	136	MONJOIOS	17	0	327	87	SÃO JOSE DA BARRA	312	6	800	213
BELA VISTA DE MINAS	537	9	975	246	ESTRELA DO INDAIA	31	0	649	179	MONSENHOR PAULO	178	3	1077	591	SÃO JOSE DA LAPA	1.721	25	2055	551
BELMIRO BRAGA	145	3	578	136	ESTRELA DO SUL	363	6	889	275	MONTALVANIA	747	12	1439	460	SÃO JOSE DA SAFIRA	275	6	345	88
BELO HORIZONTE	154.831	3.702	393984	119891	EUGENÓPOLIS	764	11	1323	606	MONTA ALEGRE DE MINAS	1.136	25	3086	401	SÃO JOSE DA VARGINHA	99	0	204	61
BELO ORIENTE	2.099	44	3247	658	EWBANK DA CAMARA	203	3	403	196	MONTA AZUL	1.048	18	3519	1058	SÃO JOSE DA ALEGRIA	112	3	488	162
BELO VALE	458	8	1105	210	EXTREMA	6.676	80	3269	674	MONTA BELA	523	18	1454	585	SÃO JOSE DO DIVINO	196	3	527	165
BERILO	9	1	2197	252	FAMA	64	0	476	182	MONTA CARMELO	3.565	141	5485	2425	SÃO JOSE DO GOIABAL	277	8	118	286
BERIZAL	100	1	565	326	FARIA LEMOS	127	3	519	254	MONTA FORMOSO	118	3	470	160	SÃO JOSE DO JACURI	172	1	805	276
BERTÓPOLIS	252	0	1084	555	FELICIO DOS SANTOS	78	2	698	290	MONTA SANTO DE MINAS	607	18	2956	928	SÃO JOSE DO MANTIMENTO	147	2	406	131
BETIM	22.734	719	34512	11196	FELIS														