

BOLETIM EPIDEMIOLÓGICO

COVID-19: Doença causada pelo coronavírus – 19

terça-feira, 4 de maio de 2021



SAÚDE



MINAS GERAIS
GOVERNO DIFERENTE. ESTADO EFICIENTE.



CENÁRIO EM MINAS GERAIS - COVID-19 CORONAVÍRUS

Total de Casos Confirmados

1.378.545

Casos em Acompanhamento

74.772

Casos Recuperados

1.269.377

Óbitos Confirmados

34.396

Fonte: Painel COVID-19 MG/Sala de Situação/SubVS/SES/MG. Dados parciais, sujeitos a alterações.

TOTAL DE CASOS CONFIRMADOS: soma dos casos confirmados que não evoluíram para óbito e dos óbitos confirmados por COVID-19.

CASOS RECUPERADOS: casos confirmados de COVID-19 que receberam alta hospitalar e/ou cumpriram isolamento domiciliar de 10 dias E estão há 72h assintomáticos (sem a utilização de medicamentos sintomáticos) E sem intercorrências.

CASOS EM ACOMPANHAMENTO: casos confirmados de COVID-19 que não evoluíram para óbito, cuja condição clínica permanece sendo acompanhada ou aguarda atualização pelos municípios.

ÓBITOS CONFIRMADOS: óbitos confirmados para COVID-19.



Nº de Casos Confirmados nas Últimas 24h

6.727



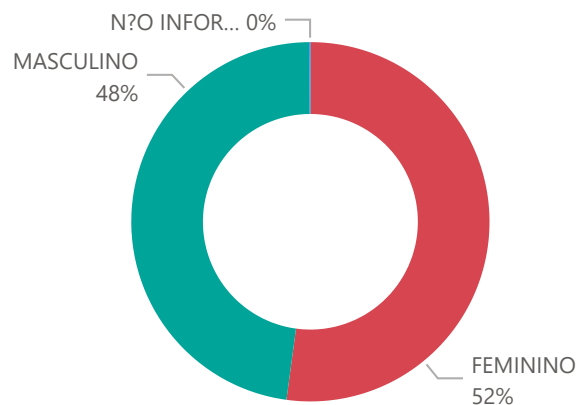
Nº de Óbitos Confirmados nas Últimas 24h

83

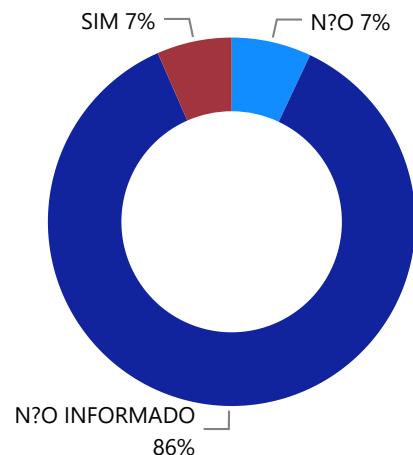
Observação: o “número de casos e óbitos confirmados nas últimas 24h” pode não retratar a ocorrência de novos casos no período, mas o total de casos notificados à SES/MG nas últimas 24h.

1 PERFIL EPIDEMIOLÓGICO DOS CASOS CONFIRMADOS DE COVID-19 QUE NÃO EVOLUÍRAM PARA ÓBITO, MG, 2020

Quantidade de Casos por Sexo

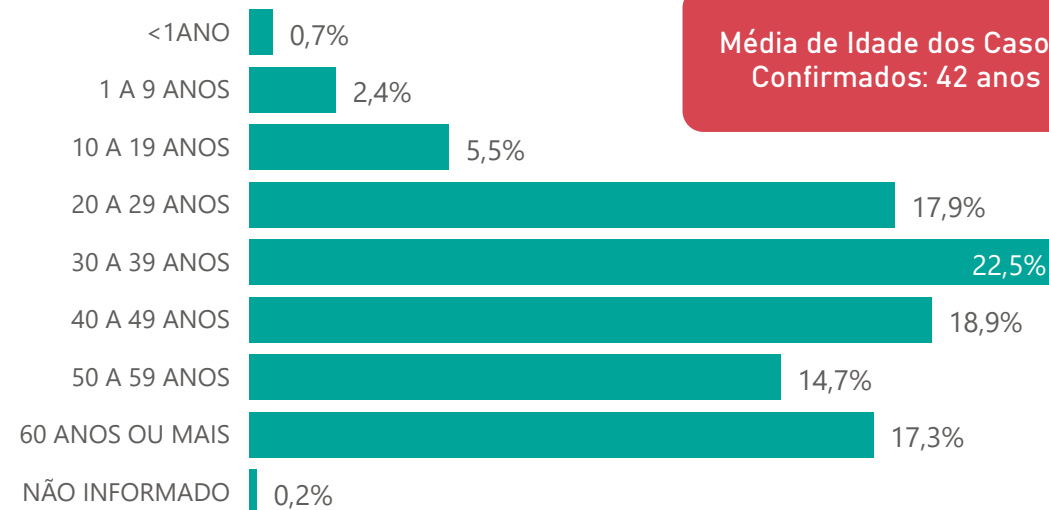


Apresenta Fator de Risco (Comorbidade*)



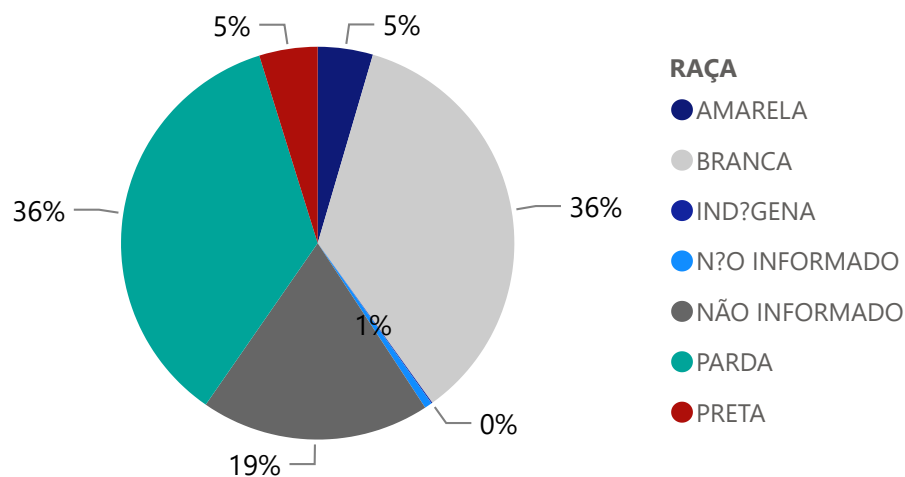
*Dados parciais, aguardando atualização dos municípios.

Quantidade de casos por Faixa Etária

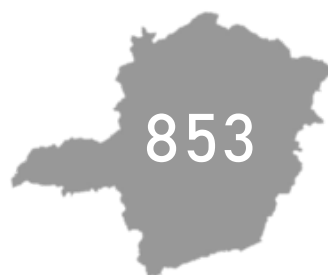


Média de Idade dos Casos Confirmados: 42 anos

Notificações por Raça



Municípios Afetados



CMC
CORONA VÍRUS

2

DADOS DE HOSPITALIZAÇÃO E ISOLAMENTO DOMICILIAR DOS CASOS CONFIRMADOS DE COVID-19, MG, 2020

Internados*



118.158

Isolamento Domiciliar



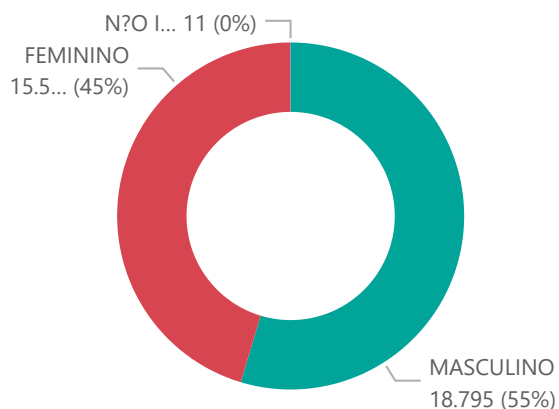
1.260.387

*Casos confirmados de COVID-19 que precisaram de internação hospitalar na rede pública ou privada de Minas Gerais. Dados cumulativos, registrados desde o início da pandemia.

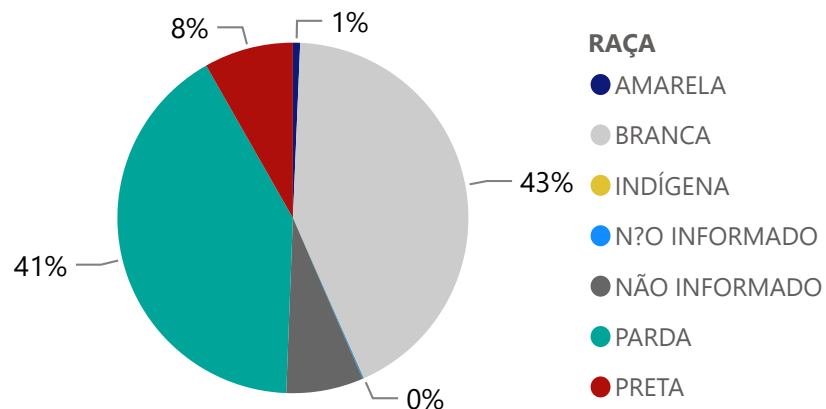
Fonte: Painel COVID-19 MG/ Sala de Situação/SubVS/SES-MG; E-SUS VE; SIVEP-Gripe. Dados parciais, sujeitos a alterações.

Fonte: Sala de Situação/SubVS/SES-MG; E-SUS VE; SIVEP-Gripe. Dados parciais, sujeitos a alterações.

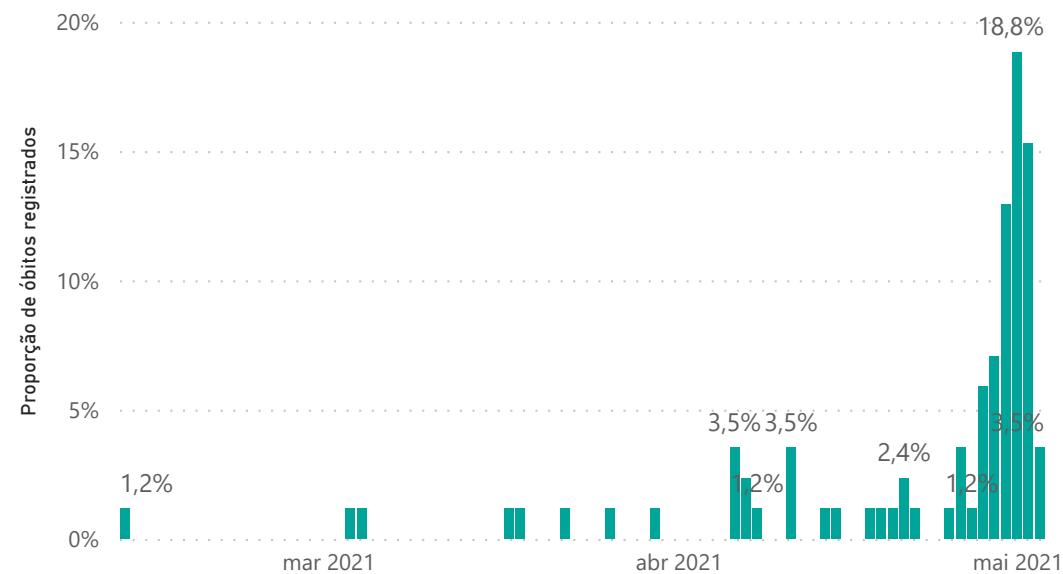
Quantidade de Óbitos por Sexo



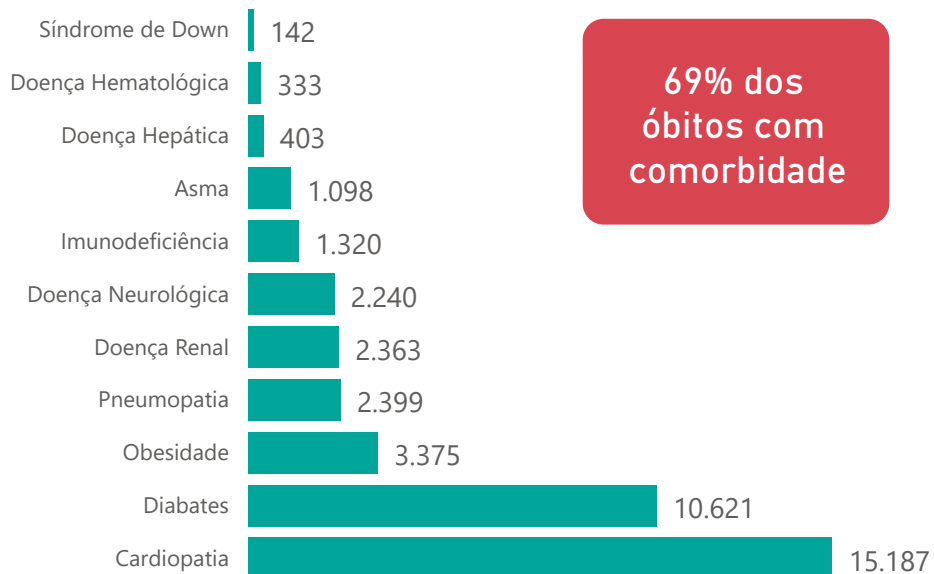
Notificações por Raça



Óbitos Registrados nas Últimas 24 Horas, por Data de Ocorrência



Comorbidade*



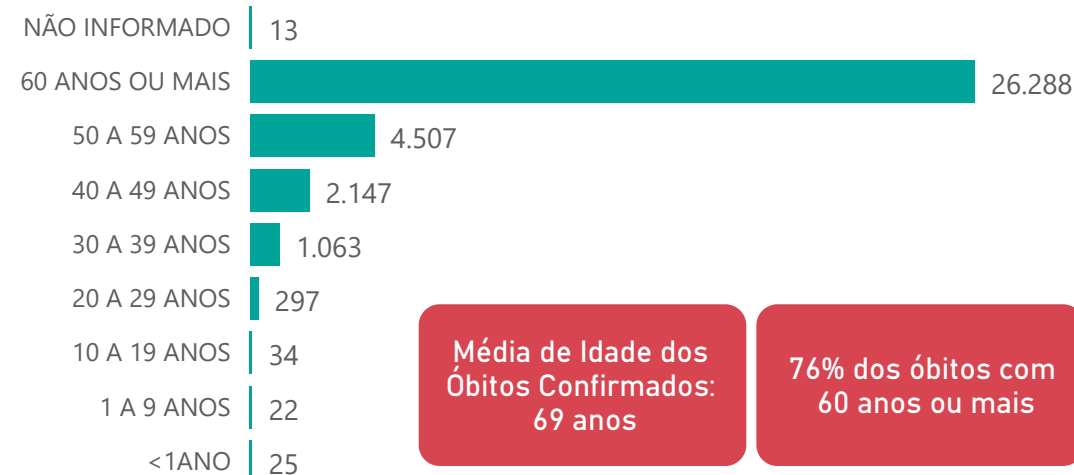
69% dos óbitos com comorbidade

2,5%

Nº de Municípios com Óbitos



Quantidade de Óbitos por Faixa Etária



Média de Idade dos Óbitos Confirmados: 69 anos

76% dos óbitos com 60 anos ou mais

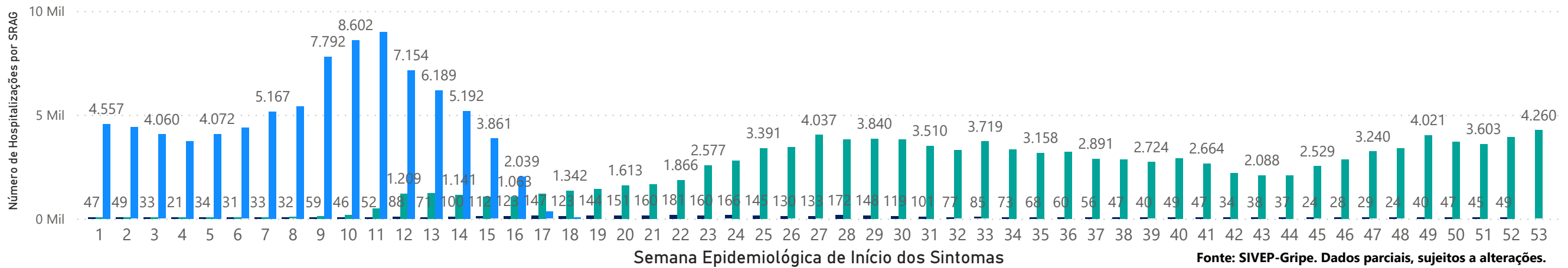
*Os casos que evoluíram a óbito podem ter mais de uma comorbidade.

4

HOSPITALIZAÇÕES POR SÍNDROME RESPIRATÓRIA AGUDA GRAVE (SRAG)

NÚMERO DE HOSPITALIZAÇÕES POR SÍNDROME RESPIRATÓRIA AGUDA GRAVE (SRAG) SEGUNDO SEMANA EPIDEMIOLÓGICA (SE) DE INÍCIO DE SINTOMAS, MG, 2019 - 2021

ANO ● 2019 ● 2020 ● 2021



5 DADOS LABORATORIAIS DE COVID-19, REDE PÚBLICA-MG 2020



Fonte: GAL/FUNED. COES MINAS/COVID-19/SESMG. Dados parciais, sujeitos a alterações.

*Não apresentaram resultado que pode ser concluído como positivo ou negativo.

6

DADOS DE VACINAÇÃO

TOTAL DE DOSES APLICADAS EM MG

1ª DOSE

3.470.355

2ª DOSE

1.727.709

DOSES RECEBIDAS PELO MS



6.842.080

DOSES ENVIADAS PARA AS URS



6.733.932

DOSES ENVIADAS PARA OS MUNICÍPIOS



6.393.309

DISTRIBUIÇÃO DE CASOS E ÓBITOS CONFIRMADOS DA COVID-19 SEGUNDO LOCAL DE RESIDÊNCIA, MINAS GERAIS, 2020

Local de Residência	Casos*	Óbitos	Doses 1 Aplicadas	Doses 2 Aplicadas
ABADIA DOS DOURADOS	342	12	1208	756
ABAEETE	915	21	3948	2625
ABRE CAMPO	843	13	2619	1258
ACAIACA	206	8	976	394
ACUCENA	660	22	1605	886
AGUA BOA	412	6	1564	883
AGUA COMPRIDA	151	7	538	339
AGUANIL	418	8	1003	505
AGUAS FORMOSAS	793	27	2393	1321
AGUAS VERMELHAS	331	7	1876	912
AIMORES	1.640	45	3725	3126
AIURUOCA	73	6	1359	824
ALAGOA	331	4	574	373
ALBERTINA	176	6	587	337
ALEM PARAIBA	2.511	124	6396	3394
ALFENAS	6.080	139	14696	3171
ALFREDO VASCONCELOS	277	10	873	608
ALMENARA	3.377	36	7004	4139
ALPERCATA	392	15	1334	885
ALPINOPOLIS	751	19	3159	1746
ALTEROSA	506	28	2436	1262
ALTO CAPARAO	337	8	858	522
ALTO JEQUITIBA	581	9	1442	772
ALTO RIO DOCE	265	23	2356	1405
ALVARENGA	360	4	698	474
ALVINOPOLIS	505	16	2973	1932
ALVORADA DE MINAS	234	1	461	187
AMPARO DO SERRA	106	4	1154	441
ANDRADAS	2.517	71	6887	4028
ANDRELANDIA	199	7	2478	1127
ANGELANDIA	87	1	1081	508
ANTONIO CARLOS	444	8	1939	1188
ANTONIO DIAS	460	20	1717	602
ANTONIO PRADO DE MINAS	148	5	523	269
ARACAI	49	0	508	334
ARACITABA	78	7	520	329
ARACUAI	1.178	25	6471	4362
ARAGUARI	11.517	328	20628	9977
ARANTINA	110	3	671	370
ARAPONGA	337	6	1117	703
ARAPORA	1.588	22	1166	785
ARAPUA	169	2	823	535
ARAUJOS	553	6	1261	731
ARAXA	8.643	138	17381	11177
ARCEBURGO	702	16	1932	863
ARCOS	4.175	70	6398	3893
AREADO	502	15	2682	1412
ARGIRITA	241	5	637	380
ARICANDUVA	80	0	889	297
ARINOS	455	11	3183	1386
ASTOLFO DUTRA	1.083	15	2484	1402
ATALEIA	1.021	8	3003	1459
AUGUSTO DE LIMA	208	7	824	480
BAEPENDI	1.033	12	4147	2609
BALDIM	440	8	1225	628
BAMBUI	1.046	15	4609	2487
BANDEIRA	439	9	832	487
BANDEIRA DO SUL	201	7	946	517
BARAO DE COCAIS	3.055	52	4548	2505
BARAO DE MONTE ALTO	183	7	1336	739
BARBACENA	5.454	177	22895	16671
BARRA LONGA	231	7	1362	749
BARROSO	1.025	19	3686	2126
BELA VISTA DE MINAS	648	12	1298	541
BELMIRO BRAGA	148	3	694	402
BELO HORIZONTE	175.201	4.338	533285	230368
BELO ORIENTE	2.274	55	4249	1674
BELO VALE	546	10	1858	871
BERILO	125	1	3963	647
BERIZAL	102	1	948	436
BERTOPOLIS	266	0	1259	856
BETIM	23.952	864	50396	23880
BIAS FORTES	97	2	1239	449
BICAS	953	30	3142	1874
BIQUINHAS	99	1	650	420
BOA ESPERANCA	2.734	73	7124	3507
BOCAINA DE MINAS	132	5	903	492
BOCAIUVA	1.726	42	6590	3367
BOM DESPACHO	2.729	59	8188	4553
BOM JARDIM DE MINAS	347	1	1374	801
BOM JESUS DA PENHA	277	8	873	543
BOM JESUS DO AMPARO	172	5	1339	308
BOM JESUS DO GALHO	508	24	2875	1076
BOM REPOUSO	609	13	1534	955
BOM SUCESSO	508	5	3422	1989
BONFIM	327	13	2474	1050
BONFINOPOLIS DE MINAS	361	10	1191	767
BONITO DE MINAS	43	0	1930	694
BORDA DA MATA	1.041	34	3919	2113
BOTELHOS	1.146	13	2608	1396
BOTUMIRIM	164	2	821	371
BRAS PIRES	166	6	799	510
BRASILANDIA DE MINAS	900	10	1815	936
BRASILIA DE MINAS	811	6	5245	2485
BRAUNAS	183	6	1193	587
BRAZOPOLIS	631	27	2551	1310
BRUMADINHO	2.814	67	7175	2940
BUENO BRANDAO	522	18	2245	1246
BUENOPOLIS	256	8	1580	1172
BUGRE	337	10	1005	311
BURITIS	1.317	25	3438	1193
BURITIZEIRO	900	28	3085	1536
CABECEIRA GRANDE	268	4	909	615
CABO VERDE	338	5	2179	1175
CACHOEIRA DA PRATA	222	4	673	349
CACHOEIRA DE MINAS	508	7	2052	1242
CACHOEIRA DE PAJEU	285	8	1206	703
CACHOEIRA DOURADA	132	2	511	335
CAETANOPOLIS	748	7	1630	893
CAETE	1.446	41	6443	2186
CAIANA	115	7	776	417
CAJURI	298	1	946	568
CALDAS	573	20	2582	1888
CAMACHO	48	1	574	373
CAMANDUCAIA	2.289	49	2888	1607
CAMBUI	2.419	35	5544	3043
CAMBUQUIRA	406	13	2632	1582
CAMPANARIO	178	2	756	271
CAMPANHA	1.077	22	2712	1683
CAMPESTRE	834	20	3590	1831
CAMPINA VERDE	823	24	2901	1591
CAMPO AZUL	204	0	689	307
CAMPO BELO	4.178	109	10201	5814
CAMPO DO MEIO	601	12	2149	1321
CAMPO FLORIDO	556	3	1005	596
CAMPOS ALTOS	721	15	1890	952
CAMPOS GERAIS	921	22	4424	3127
CANA VERDE	347	5	1222	742
CANAA	185	1	1056	508
CANAPOLIS	777	17	1257	739
CANDEIAS	468	8	2839	846
CANTAGALO	123	1	833	347
CAPARAO	307	3	644	399
CAPELA NOVA	110	3	949	590
CAPELINHA	1.551	23	5424	2505
CAPETINGA	563	11	1288	637
CAPIM BRANCO	509	12	1508	398
CAPINOPOLIS	1.624	33	2763	1737
CAPITAO ANDRADE	283	15	1004	405
CAPITAO ENEAS	681	9	1365	381
CAPITOLIO	660	26	1644	901
CAPUTIRA	584	12	1704	858

Local de Residência	Casos*	Óbitos	Doses 1 Aplicadas	Doses 2 Aplicadas
CARAI	846	14	3454	1137
CARANAIBA	91	4	467	305
CARANDAI	1.161	29	3934	2174
CARANGOLA	2.543	66	5725	3672
CARATINGA	7.192	212	15529	8209
CARBONITA	112	1	1199	437
CAREACU	362	7	1310	672
CARLOS CHAGAS	2.073	24	3483	1991
CARMESIA	78	0	727	478
CARMO DA CACHOEIRA	233	5	1868	1024
CARMO DA MATA	437	4	2012	1326
CARMO DE MINAS	608	8	1828	1169
CARMO DO CAJURU	627	23	3182	1683
CARMO DO PARANAIBA	1.886	72	6279	1778
CARMO DO RIO CLARO	777	32	3464	2134
CARMOPOPOLIS DE MINAS	1.378	26	2793	1539
CARNEIRINHO	583	18	1444	467
CARRANCAS	130	5	851	534
CARVALHOPOLIS	147	3	837	530
CARVALHOS	158	0	983	573
CASA GRANDE	54	3	425	294
CASCALHO RICO	63	3	666	440
CASSIA	786	20	3279	1967
CATAGUASES	4.736	137	14152	7453
CATAS ALTAS	437	11	715	437
CATAS ALTAS DA NORUEGA	65	3	561	398
CATUJUI	436	2	852	327
CATUTI	174	3	1016	411
CAXAMBU	864	12	3997	1862
CEDRO DO ABAETE	12	0	363	258
CENTRAL DE MINAS	559	21	1088	691
CENTRALINA	636	22	1772	1151
CHACARA	184	8	725	389
CHALE	517	9	1253	650
CHAPADA DO NORTE	117	3	3192	815
CHAPADA GAUCHA	493	5	2190	1186
CHIADOR	275	6	441	131
CIPOTANEA	281	15	1137	633
CLARAVAL	290	1	782	447
CLARO DOS POCOES	271	5	1418	834
CLAUDIO	2.556	41	4086	1508
COIMBRA	362	6	1362	700
COLUNA	294	6	1794	917
COMENDADOR GOMES	281	3	502	342
COMERCINHO	204	4	1382	869
CONCEICAO DA APARECIDA	337	9	1911	969
CONCEICAO DA BARRA DE MINAS	121	2	699	476
CONCEICAO DAS ALAGOAS	3.029	97	2871	1518
CONCEICAO DAS PEDRAS	123	2	547	266
CONCEICAO DE IPANEMA	245	2	808	467
CONCEICAO DO MATO DENTRO	2.444	28	3175	1471
CONCEICAO DO PARA	226	7	900	527
CONCEICAO DO RIO VERDE	442	11	2281	1059
CONCEICAO DOS OUROS	641	22	1722	937
CONEGO MARINHO	91	2	1288	762
CONFINS	393	8	1156	632
CONGONHAL	734	20	2283	1302
CONGONHAS	6.016	72	7914	4937
CONGONHAS DO NORTE	94	2	829	439
CONQUISTA	351	8	1275	715
CONSELHEIRO LAFAIETE	10.001	180	18694	12468
CONSELHEIRO PENA	1.189	20	3535	1779
CONSOLACAO	45	2	402	241
CONTAGEM	29.768	1.278	89483	45409
COQUEIRAL	470	13	1693	1060
CORACAO DE JESUS	521	12	3626	1819
CORDISBURGO	291	9	1382	888
CORDISLANDIA	94	2	580	384
CORINTO	933	31	3518	1771
COROACI	365	6	1775	1042
COROMANDEL	1.632	86	5343	2854
CORONEL FABRICIANO	11.491	261	12755	8991
CORONEL MURTA	161	2	1695	697
CORONEL PACHECO	179	9	617	368
CORONEL XAVIER CHAVES	187	4	659	430
CORREGO DANTA	125	4	836	531
CORREGO DO BOM JESUS	291	7	990	623
CORREGO FUNDO	446	5	919	347
CORREGO NOVO	222	10	470	300
COUTO DE MAGALHAES DE MINAS	66	2	889	548
CRISOLITA	161	3	949	375
CRISTAIS	511	15	2078	1290
CRISTALIA	167	1	698	351
CRISTIANO OTONI	336	11	771	485
CRISTINA	333	4	1790	1101
CRUCILANDIA	233	3	1297	758
CRUZEIRO DA FORTALEZA	186	6	672	418
CRUZILIA	630	16	2340	1003
CUPARAQUE	348	5	747	417
CURRAL DE DENTRO	461	8	977	407
CURVELO	3.536	171	14055	7309
DATAS	293	9	692	245
DELFIN MOREIRA	350	19	1109	505
DELFINOPOLIS	166	3	1347	777
DELTA	851	18	794	529
DESCOBERTO	357	4	1022	634
DESTERRO DE ENTRE RIOS	228	7	1620	739
DESTERRO DO MELO	88	1	618	488
DIAMANTINA	1.792	23	8211	4815
DIOGO DE VASCONCELOS	91	0	838	517
DIONISIO	302	10	1631	1124
DIVINESIA	213	8	690	338
DIVINO	963	23	3791	1621
DIVINO DAS LARANJEIRAS	261	7	962	490
DIVINOLANDIA DE MINAS	221	6	1255	673
DIVINOPOLIS	11.151	345	38947	16237
DIVISA ALEGRE	252	7	833	374
DIVISA NOVA	369	10	1088	607
DIVISOPOLIS	332	5	1378	911
DOM BOSCO	152	7	707	469
DOM CAVATI	413	14	1187	734
DOM JOAQUIM	544	4	917	510
DOM SILVERIO	312	12	1203	670
DOM VICOSO	136	2	644	352
DONA EUSEBIA	650	7	1034	581
DORES DE CAMPOS	880	22	1610	914
DORES DE GUANHAES	191	7	1300	279
DORES DO INDAIA	709	10	312	

DISTRIBUIÇÃO DE CASOS E ÓBITOS CONFIRMADOS DA COVID-19 SEGUNDO LOCAL DE RESIDÊNCIA, MINAS GERAIS, 2020

Local de Residência	Casos*	Óbitos	Doses 1 Aplicadas	Doses 2 Aplicadas	Local de Residência	Casos*	Óbitos	Doses 1 Aplicadas	Doses 2 Aplicadas	Local de Residência	Casos*	Óbitos	Doses 1 Aplicadas	Doses 2 Aplicadas
LAGOA DOURADA	570	10	1671	900	PEDRA BONITA	292	6	797	401	SAO FRANCISCO	997	24	9616	2832
LAGOA FORMOSA	1.645	53	3286	2572	PEDRA DO ANTA	109	0	837	497	SAO FRANCISCO DE PAULA	272	4	1199	709
LAGOA GRANDE	701	29	1286	778	PEDRA DO INDAIA	146	6	799	484	SAO FRANCISCO DE SALES	338	16	843	468
LAGOA SANTA	4.475	96	9872	3616	PEDRA DOURADA	140	0	439	230	SAO FRANCISCO DO GLORIA	275	4	915	572
LAJINHA	2.078	33	3039	1481	PEDRALVA	219	8	2257	1160	SAO GERALDO	637	17	1828	1038
LAMBARI	1.082	23	3445	1831	PEDRAS DE MARIA DA CRUZ	190	4	1422	430	SAO GERALDO DA PIEDADE	239	11	781	320
LAMIM	47	2	894	141	PEDRINOPOLIS	319	7	731	384	SAO GERALDO DO BAIXO	129	5	511	275
LARANJAL	398	14	1492	857	PEDRO LEOPOLDO	3.889	106	9815	3964	SAO GONCALO DO ABAETE	270	10	1124	669
LASSANCE	243	1	1037	223	PEDRO TEIXEIRA	25	0	364	217	SAO GONCALO DO PARA	321	13	1587	930
LAVRAS	3.990	84	17203	9856	PEQUERI	111	3	702	393	SAO GONCALO DO RIO ABAIXO	1.068	22	2126	1081
LEANDRO FERREIRA	112	5	714	418	PEQUI	208	6	815	454	SAO GONCALO DO RIO PRETO	135	2	719	458
LEME DO PRADO	138	3	859	371	PERDIGAO	621	10	1222	714	SAO GONCALO DO SAPUCAI	843	23	3041	1698
LEOPOLDINA	3.393	81	10066	5424	PERDIZES	952	17	1852	1088	SAO GOTARDO	2.360	59	5203	2254
LIBERDADE	142	6	1132	420	PERDOES	1.193	20	3783	2114	SAO JOAO BATISTA DO GLORIA	722	19	1455	825
LIMA DUARTE	592	41	3051	1879	PERQUITO	536	17	1033	650	SAO JOAO DA LAGOA	123	1	638	419
LIMEIRA DO OESTE	514	12	1135	698	PESCADOR	331	6	901	516	SAO JOAO DA MATA	222	9	568	287
LONTRA	396	5	1473	849	PIAU	105	9	647	377	SAO JOAO DA PONTE	458	15	4887	1926
LUISBURGO	259	13	784	460	PIEDADE DE CARATINGA	447	18	1093	517	SAO JOAO DAS MISSOES	338	6	5945	5445
LUISLANDIA	111	2	1077	513	PIEDADE DE PONTE NOVA	163	5	820	513	SAO JOAO DEL REI	4.971	121	14409	8826
LUMINARIAS	79	7	939	598	PIEDADE DO RIO GRANDE	192	7	1003	579	SAO JOAO DO MANHUACU	559	24	1271	688
LUZ	504	18	3192	1332	PIEDADE DOS GERAIS	78	5	1006	592	SAO JOAO DO MANTENINHA	627	8	975	615
MACHACALIS	518	9	1393	848	PIMENTA	350	9	1467	804	SAO JOAO DO ORIENTE	637	18	1382	752
MACHADO	2.013	30	6377	3800	PINGO-D'AGUA	213	5	693	392	SAO JOAO DO PACUI	36	0	636	369
MADRE DE DEUS DE MINAS	278	3	713	381	PINTOPOLIS	65	2	1176	428	SAO JOAO DO PARAISO	1.378	16	3278	1964
MALACACHETA	863	12	3179	1016	PIRACEMA	109	8	1316	700	SAO JOAO EVANGELISTA	639	6	2681	1582
MAMONAS	262	5	1168	436	PIRAJUBA	455	17	689	370	SAO JOAO NEPOMUCENO	1.474	22	4999	2755
MANGA	1.143	13	4398	1514	PIRANGA	278	21	3698	1702	SAO JOAQUIM DE BICAS	1.307	82	2991	1641
MANHUACU	4.928	147	14059	6642	PIRANGUCU	259	9	1049	702	SAO JOSE DA BARRA	339	7	887	599
MANHUMIRIM	1.333	28	4068	2063	PIRANGUINHO	643	35	1473	790	SAO JOSE DA LAPA	1.851	31	3152	1307
MANTENA	2.713	71	4448	2002	PIRAPETINGA	1.887	17	1810	963	SAO JOSE DA SAFIRA	334	7	531	249
MAR DE ESPANHA	905	24	2040	1186	PIRAPORA	3.643	50	9046	4162	SAO JOSE DA VARGINHA	120	0	853	427
MARAVILHAS	388	3	939	584	PIRAUBA	1.256	16	2260	1074	SAO JOSE DO ALEGRE	118	3	593	330
MARIA DA FE	701	29	2315	1560	PITANGUI	1.557	67	4182	2166	SAO JOSE DO DIVINO	251	3	637	358
MARIANA	6.950	68	7406	1839	PIUMHI	2.187	53	4683	1416	SAO JOSE DO GOIABAL	302	8	1161	647
MARILAC	264	7	707	468	PLANURA	895	21	1450	674	SAO JOSE DO JACURI	177	1	1063	646
MARIO CAMPOS	742	32	1339	336	POCO FUNDO	605	6	3657	1844	SAO JOSE DO MANTIMENTO	153	2	540	267
MARIPE DE MINAS	241	4	722	475	POCOS DE CALDAS	7.829	259	32586	19116	SAO LOURENCO	3.581	67	8902	6365
MARLIERIA	272	13	789	406	POCRANE	364	6	1817	1048	SAO MIGUEL DO ANTA	305	11	1197	887
MARMELOPOLIS	50	1	555	304	POMPEU	2.092	26	4182	2376	SAO PEDRO DA UNIAO	247	7	1069	595
MARTINHO CAMPOS	725	18	2458	1325	PONTE NOVA	5.268	151	10325	5976	SAO PEDRO DO SUACUI	188	1	949	692
MARTINS SOARES	152	8	993	539	PONTO CHIQUE	209	9	844	334	SAO PEDRO DOS FERROS	333	9	1401	840
MATA VERDE	447	7	1196	628	PONTO DOS VOLANTES	270	13	1939	1137	SAO ROMAO	173	4	1284	458
MATERLANDIA	134	1	1589	421	PORTEIRINHA	1.611	42	6135	3289	SAO ROQUE DE MINAS	318	6	1208	673
MATEUS LEME	1.831	55	5004	2594	PORTO FIRME	510	10	1894	1199	SAO SEBASTIAO DA BELA VISTA	329	9	705	464
MATHIAS LOBATO	257	6	522	310	POTE	758	17	2695	1250	SAO SEBASTIAO DA VARGEM ALEGRE	203	2	616	322
MATIAS BARBOSA	1.369	30	2687	1513	POUSO ALEGRE	14.453	285	26848	14929	SAO SEBASTIAO DO ANTA	374	9	927	577
MATIAS CARDOSO	207	8	1679	914	POUSO ALTO	626	19	1347	843	SAO SEBASTIAO DO MARANHAO	307	0	1498	878
MATIPO	863	21	2315	1120	PRADOS	509	12	1063	406	SAO SEBASTIAO DO OESTE	286	5	1092	544
MATO VERDE	678	9	2263	863	PRATA	1.835	73	4264	2605	SAO SEBASTIAO DO PARAISO	3.599	157	12735	5339
MATOZINHOS	2.353	54	4828	3073	PRATAPOLIS	357	18	1878	1119	SAO SEBASTIAO DO RIO PRETO	106	2	422	262
MATUTINA	143	5	1137	1034	PRATINHA	161	2	775	364	SAO SEBASTIAO DO RIO VERDE	234	4	468	283
MEDEIROS	157	2	551	293	PRESIDENTE BERNARDES	119	7	1108	709	SAO THOME DAS LETRAS	112	1	860	406
MEDINA	835	19	3607	2193	PRESIDENTE JUSCELINO	84	2	1047	415	SAO TIAGO	268	8	1898	1189
MENDES PIMENTEL	598	7	1217	748	PRESIDENTE KUBITSCHKE	130	2	792	251	SAO TOMAS DE AQUINO	251	16	1438	854
MERCES	454	11	1980	1341	PRESIDENTE OLEGARIO	654	23	2183	1455	SAO VICENTE DE MINAS	129	4	1338	830
MESQUITA	358	3	1118	584	PRUDENTE DE MORAIS	235	6	1097	232	SAPUCAI-MIRIM	206	3	958	561
MINAS NOVAS	546	19	4478	2023	QUARTEL GERAL	100	2	516	246	SARDOA	370	8	971	574
MINDURI	97	1	664	411	QUELUZITO	77	4	504	273	SARZEDO	1.502	55	3757	2136
MIRABELA	412	10	2158	1220	RAPOSOS	1.665	29	2481	968	SEM-PEIXE	101	3	813	537
MIRADOURO	511	6	1798	924	RAUL SOARES	1.872	46	4826	2756	SENADOR AMARAL	391	5	658	296
MIRAI	762	6	2474	1004	RECREIO	378	9	2390	1369	SENADOR CORTES	110	1	366	221
MIRAVANIA	10	0	760	362	REDUTO	292	4	1058	526	SENADOR FIRMINO	310	6	1584	986
MOEDA	263	9	1112	570	RESENDE COSTA	277	3	2282	1057	SENADOR JOSE BENTO	123	5	439	255
MOEMA	700	10	1408	892	RESPLENDOR	1.556	36	3480	1912	SENADOR MODESTINO GONCALVES	104	7	787	510
MONJOLOS	17	0	363	159	RESSAQUINHA	187	4	876	474	SENHORA DE OLIVEIRA	164	5	1041	673
MONSENHOR PAULO	177	4	1398	816	RIACHINHO	302	3	1255	688	SENHORA DO PORTO	56	1	776	375
MONTALVANIA	787	14	2112	1368	RIACHO DOS MACHADOS	290	4	1098	675	SENHORA DOS REMEDIOS	190	11	1729	903
MONTE ALEGRE DE MINAS	1.171	28	4219	1644	RIBEIRAO DAS NEVES	12.913	469	25635	6599	SERICITA	320	0	1113	563
MONTE AZUL	1.093	21	4553	2420	RIBEIRAO VERMELHO	216	6	843	467	SERITINGA	60	1	455	250
MONTE BELO	568	19	2413	1060	RIO ACIMA	837	23	1002	687	SERRA AZUL DE MINAS	86	0	453	125
MONTE CARMELO	3.672	149	7827	3941	RIO CASCA	867	32	2205	1242	SERRA DA SAUDADE	32	0	238	130
MONTE FORMOSO	128	3	756	272	RIO DO PRADO	235	3	848	542	SERRA DO SALITRE	918	24	1831	702
MONTE SANTO DE MINAS	776	35	3752	2351	RIO DOCE	261	8	663	342	SERRA DOS AIMORES	402	10	1200	763
MONTE SIAO	1.892	27	3498	1256	RIO ESPERA	168	8	1559	756	SERRANIA	203	5	1207	753
MONTES CLAROS	31.535	735	53610	21378	RIO MANSO	323	10	1154	700	SERRANOPOLIS DE MINAS	126	1	866	384
MONTEZUMA	111	3	1054	481	RIO NOVO	374	13	1680	1086	SERRANOS	24	0	395	236
MORADA NOVA DE MINAS	393	5	1448	829	RIO PARANAIBA	1.291	18	2428	1717	SERRO	921	15	3426	3329
MORRO DA GARÇA	94	9	380	207	RIO PARDO DE MINAS	963	5	6454	1441	SETE LAGOAS	17.139	304	32147	11182
MORRO DO PILAR	142	4	670	378	RIO PIRACICABA	1.257	25	3950	1437	SETUBINHA	157	2	1223	542
MUNHOZ	425	6	974	520	RIO POMBA	1.075	20	3080	1868	SILVEIRANIA	64	2	494	276
MURIAE	8.826	174	21279	11702	RIO PRETO	290	2	961	690	SILVIANOPOLIS	183	8	1217	837
MUTUM	1.203	24	4347	2339	RIO VERMELHO	138	2	2064	802	SIMAO PEREIRA	224	9	687	393
MUZAMBINHO	993	15	4097	2144	RITAPOLIS	151	7	1041	509	SIMONESIA	702	22	2531	1385
NACIP RAYDAN	145	7	498	207	ROCHEDO DE MINAS	202	4	449	279	SOBRALIA	221	10	913	502
NANUQUE	3.238	108	6841	2580	RODEIRO	748	13	1000	590	SOLEDADE DE MINAS	259	1	928	563
NAQUE	492	16	742	323	ROMARIA	307	7	590	333	TABULEIRO	242	6	1024	492
NATALANDIA	82	2	594	316	ROSARIO DA LIMEIRA	180	3	958	427	TAIOBEIRAS	2.256	25	4680	2616
NATERCIA	229	5	1368	555	RUBELITA	72	1	1263	654	TAPARUBA	252	7	740	387
NAZARENO	220	5	1670	895	RUBIM	633	17	1873	1275	TAPIRA	229	1	802	147
NEPOMUCENO	1.045	16	4619	2665	SABARA	4.151	143	16518	6005	TAPIRAI	57	0	391	199
NINHEIRA	232	4	1368	822	SABINOPOLIS	415	11	3069	1193	TAQUARACU DE MINAS	186	6	725	382
NOVA BELEM	341	11	596	240	SACRAMENTO	1.748	40	4169	2369	TARUMIRIM	419	20	2739	1874
NOVA ERA	1.329	35	3156	1701	SALINAS	2.072	27	9768	4020	TEIXEIR				