

**BOLETIM
ESPECIAL
MACRORREGIÃO
OESTE
NUMERO 18/2021**

CORONA VÍRUS



Governador do Estado de Minas Gerais
Romeu Zema Neto

Secretário de Estado de Saúde de Minas Gerais
Fábio Baccheretti Vitor

Secretário de Estado Adjunto
André Luiz Moreira dos Anjos

Chefia de Gabinete
Luiza Hermeto Coutinho Campos

Assessora de Comunicação Social
Aguardando publicação

Subsecretaria de Políticas e Ações de Saúde
Naila Marcela Nery Ferrari

Subsecretaria de Regulação do Acesso a Serviços e Insumos de Saúde
Juliana Ávila Teixeira

Subsecretaria de Inovação e Logística em Saúde
André de Andrade Ranieri

Subsecretaria de Gestão Regional
Darlan Venâncio Thomaz Pereira

Subsecretaria de Vigilância em Saúde
Janaína Passos de Paula

Dirigente da Regional de Saúde
Julio Barata

Organização
Caroline Nogueira
Edilberto Flávio dos Santos
Eliane Peixoto
Julio Barata
Mauricio Couto Silva
Carlos Antônio da Silva

Elaboração
Maurício Couto Silva

■ Apresentação

Este boletim tem como objetivo descrever os aspectos epidemiológicos e assistenciais relacionados aos casos de COVID-19 na Macrorregião Oeste e orientar as ações de vigilância, prevenção e controle.

1. SITUAÇÃO DA COVID-19 NO MUNDO, BRASIL E MINAS GERAIS

Para essas informações, acesse o Boletim Epidemiológico e Assistencial Covid-19 - Edição Especial, disponível no link abaixo.

<http://coronavirus.saude.mg.gov.br/transparencia/boletim/boletim-epidemiologico-edicao-especial>

Indicamos os sítios oficiais para informações atualizadas sobre os cenários:

- Informes Epidemiológicos e Boletins Especiais de Minas Gerais (<http://coronavirus.saude.mg.gov.br/boletim>)
- Painel de Monitoramento COVID-19 em Minas Gerais (<http://coronavirus.saude.mg.gov.br/painel>)
- OMS (<https://covid19.who.int/>)
- Our World in Data (<https://ourworldindata.org/coronavirus-data>)
- Ministério da Saúde (<https://covid.saude.gov.br/>)
- CONASS (<http://www.conass.org.br/painelconasscovid19/>)

2. CENÁRIO DA MACRORREGIÃO



Fonte: Sala de Situação/SubVS/SES-MG <[Painel de Monitoramento dos Casos de COVID-19](#)>. *SIVEP GRIPE. Dados parciais, sujeitos a alterações. Atualizado em 26/05/2021.

As informações de casos de cada município pode ser checada diariamente no Painel de Monitoramento de Casos da SES/MG <<http://coronavirus.saude.mg.gov.br/painel>>, bem como no Boletim Estadual Diário <<http://coronavirus.saude.mg.gov.br/boletim>>.

As divergências desse total com os demais dados apresentados no documento se devem ao horário de extração no banco de dados.

2.1 CASOS CONFIRMADOS DE COVID-19 POR MUNICÍPIO

Município de Residência	Casos Confirmado (Incluindo óbitos)
AGUANIL	519
ARAUJOS	618
ARCOS	4452
BAMBUÍ	1315
BOM DESPACHO	3257
CAMACHO	49
CAMPO BELO	5277
CANA VERDE	428

CANDEIAS	578
CARMO DA MATA	543
CARMO DO CAJURU	810
CARMOPOLIS DE MINAS	1637
CLAUDIO	3252
CONCEICAO DO PARA	258
CORREGO DANTA	142
CORREGO FUNDO	512
CRISTAIS	896
DIVINOPOLIS	12873
DORES DO INDAIA	908
ESTRELA DO INDAIA	43
FORMIGA	8078
IGARATINGA	708
IGUATAMA	477
ITAGUARA	1541
ITAPECERICA	1116
ITATIAIUCU	564
ITAUNA	8932
JAPARAIBA	226
LAGOA DA PRATA	4995
LEANDRO FERREIRA	163
LUZ	1061
MARTINHO CAMPOS	923
MEDEIROS	183
MOEMA	755
NOVA SERRANA	3684
OLIVEIRA	3697
ONCA DE PITANGUI	116
PAINS	573
PARA DE MINAS	4120
PASSA TEMPO	754
PEDRA DO INDAIA	164
PERDIGAO	753
PIRACEMA	117
PITANGUI	1816
SANTANA DO JACARE	155
SANTO ANTONIO DO AMPARO	885
SANTO ANTONIO DO MONTE	2911
SAO FRANCISCO DE PAULA	300
SAO GONCALO DO PARA	429
SAO JOSE DA VARGINHA	173
SAO SEBASTIAO DO OESTE	321

SERRA DA SAUDADE	51
TAPIRAI	57
Total Geral	89165

Fonte: Sala de Situação/SubVS/SES-MG <[Painel de Monitoramento dos Casos de COVID-19](#)>. Dados parciais, sujeitos a alterações. Atualizado em 26/05/2021..

2.2 ÓBITOS CONFIRMADOS POR COVID-19

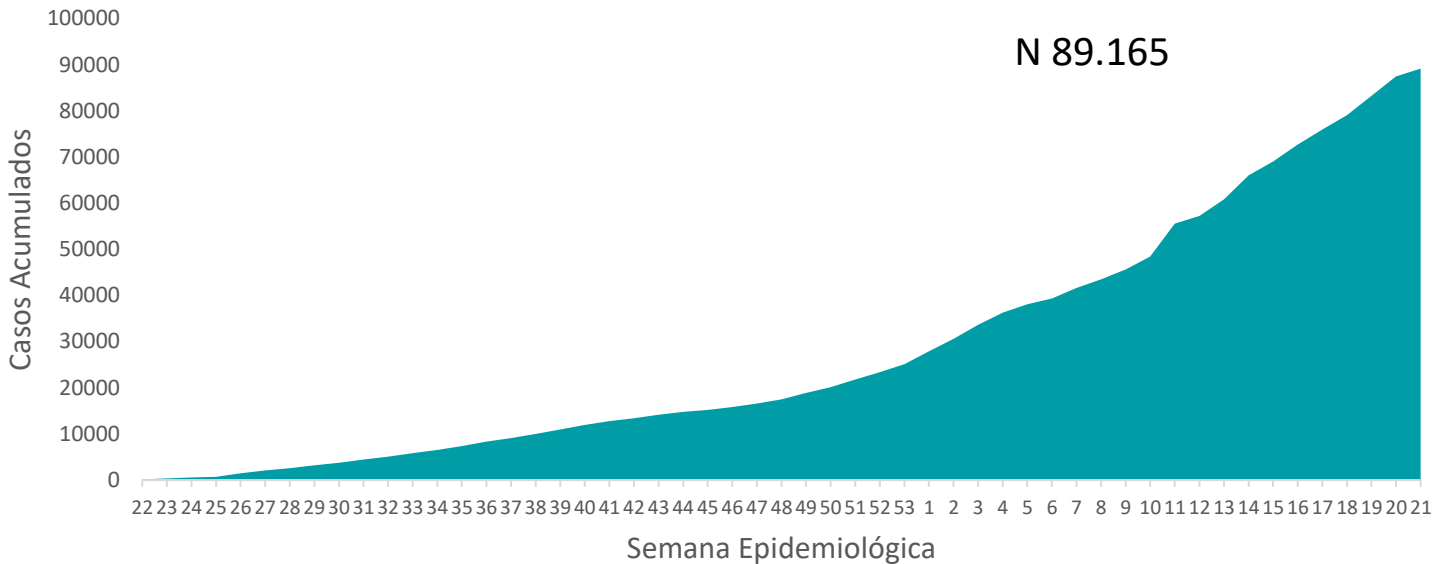
Municípios de residência	Óbitos Confirmados por COVID-19
AGUANIL	8
ARAUJOS	9
ARCOS	106
BAMBUÍ	17
BOM DESPACHO	66
CAMACHO	1
CAMPO BELO	143
CANA VERDE	5
CANDEIAS	15
CARMO DA MATA	5
CARMO DO CAJURU	31
CARMOPOLIS DE MINAS	33
CLAUDIO	51
CONCEICAO DO PARA	8
CORREGO DANTA	5
CORREGO FUNDO	5
CRISTAIS	18
DIVINOPOLIS	393
DORES DO INDAIA	12
ESTRELA DO INDAIA	0
FORMIGA	134
IGARATINGA	13
IGUATAMA	6
ITAGUARA	26
ITAPECERICA	26
ITATIAIUCU	25
ITAUNA	156
JAPARAIBA	4
LAGOA DA PRATA	100
LEANDRO FERREIRA	5

LUZ	23
MARTINHO CAMPOS	27
MEDEIROS	2
MOEMA	10
NOVA SERRANA	121
OLIVEIRA	53
ONCA DE PITANGUI	5
PAINS	6
PARA DE MINAS	153
PASSA TEMPO	4
PEDRA DO INDAIA	6
PERDIGAO	11
PIRACEMA	9
PITANGUI	77
SANTANA DO JACARE	7
SANTO ANTONIO DO AMPARO	16
SANTO ANTONIO DO MONTE	71
SAO FRANCISCO DE PAULA	6
SAO GONCALO DO PARA	14
SAO JOSE DA VARGINHA	1
SAO SEBASTIAO DO OESTE	6
SERRA DA SAUDADE	0
TAPIRAI	0
Total Geral	2054

Fonte: Sala de Situação/SubVS/SES-MG <[Painel de Monitoramento dos Casos de COVID-19](#)>. Dados parciais, sujeitos a alterações. Atualizado em 26/05/2021..

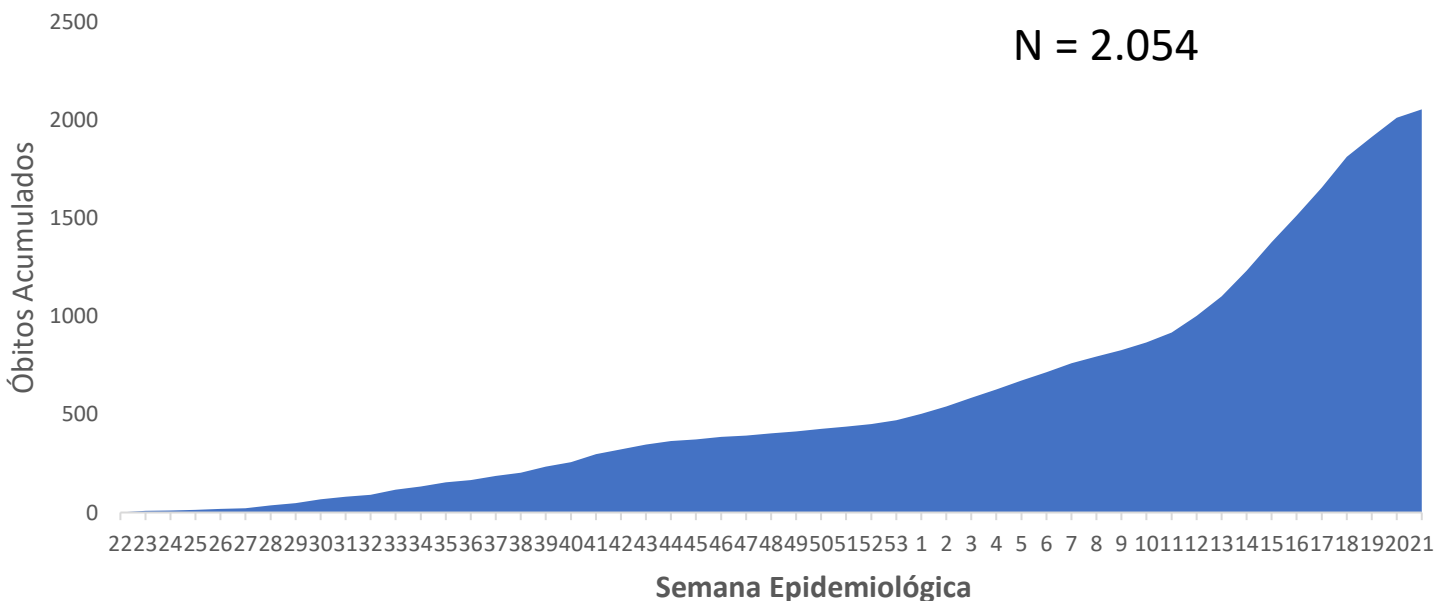
2.3 EVOLUÇÃO DO NÚMERO DE CASOS CONFIRMADOS E ÓBITOS

Casos Acumulados de COVID-19, por semana epidemiológica de recebimento da informação, MACRO-OESTE, 2020/ 2021



Fonte: Sala de Situação/SubVS/SES-MG <[Painel de Monitoramento dos Casos de COVID-19](#)>. Dados parciais, sujeitos a alterações. Atualizado em 26/05/2021

Óbitos Acumulados por semana epidemiológica da data do óbito, MACRO- OESTE, 2020/ 2021



Fonte: Sala de Situação/SubVS/SES-MG <[Painel de Monitoramento dos Casos de COVID-19](#)>. Dados parciais, sujeitos a alterações. Atualizado em 26/05/2021.

3. SITUAÇÃO ASSISTENCIAL

3.1 DISTRIBUIÇÃO DE LEITOS SUS NOS MUNICÍPIOS DA MACRORREGIÃO

Macrorregião	Leitos UTI	Leitos UTI covid	Leitos Enfermaria
Oeste	282	197	1082

Fonte: [Painel de Monitoramento dos Casos de COVID-19](#). Dados parciais, sujeitos a alterações. Atualizado em 26/05/2021.

3.2 PROPORÇÃO DE LEITOS OCUPADOS DE UTI

Microrregião	Proporção Ocupada – Leitos UTI	Proporção ocupada por Leitos UTI- COVID	Proporção ocupada por COVID
OESTE	90,78%	67,13%	96,95%
BOM DESPACHO	95,00%	90,00%	90,00%
CAMPO BELO	90,00%	70,00%	100,00%
DIVINÓPOLIS	81,43%	54,29%	76,00%
FORMIGA	100,00%	67,57%	92,59%
ITAÚNA	93,33%	83,33%	100,00%
LAGOA DA PRATA/S.A. MONTE	100,00%	100,00%	100,00%
OLIVEIRA/S.A. AMPARO	82,14%	28,57%	80,00%
PARÁ DE MINAS	93,62%	70,21%	89,19%

Fonte: [Painel de Monitoramento dos Casos de COVID-19](#). Dados parciais, sujeitos a alterações. Atualizado em 26/05/2021.

3.3 PROPORÇÃO DE LEITOS OCUPADOS DE ENFERMARIA

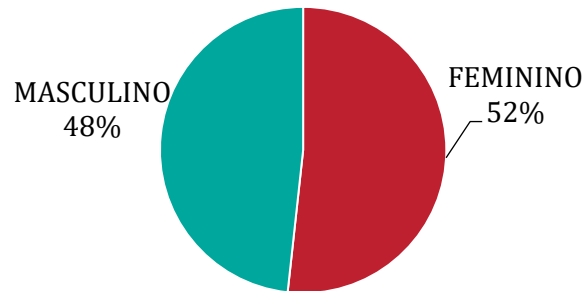
Microrregião	Proporção Ocupada – Leitos Enfermaria	Proporção ocupada por COVID
OESTE	81,01%	38,17%
BOM DESPACHO	100,00%	48,87%
CAMPO BELO	84,78%	55,43%
DIVINÓPOLIS	67,68%	20,10%
FORMIGA	70,29%	32,57%
ITAÚNA	69,15%	34,04%
LAGOA DA PRATA/S.A. MONTE	79,03%	46,56%
OLIVEIRA/S.A. AMPARO	39,19%	14,86%
PARÁ DE MINAS	100,00%	77,27%

Fonte: [Painel de Monitoramento dos Casos de COVID-19](#). Dados parciais, sujeitos a alterações. Atualizado em 26/05/2021.

4. PERFIL EPIDEMIOLÓGICO DOS CASOS CONFIRMADOS E ÓBITOS DE COVID-19

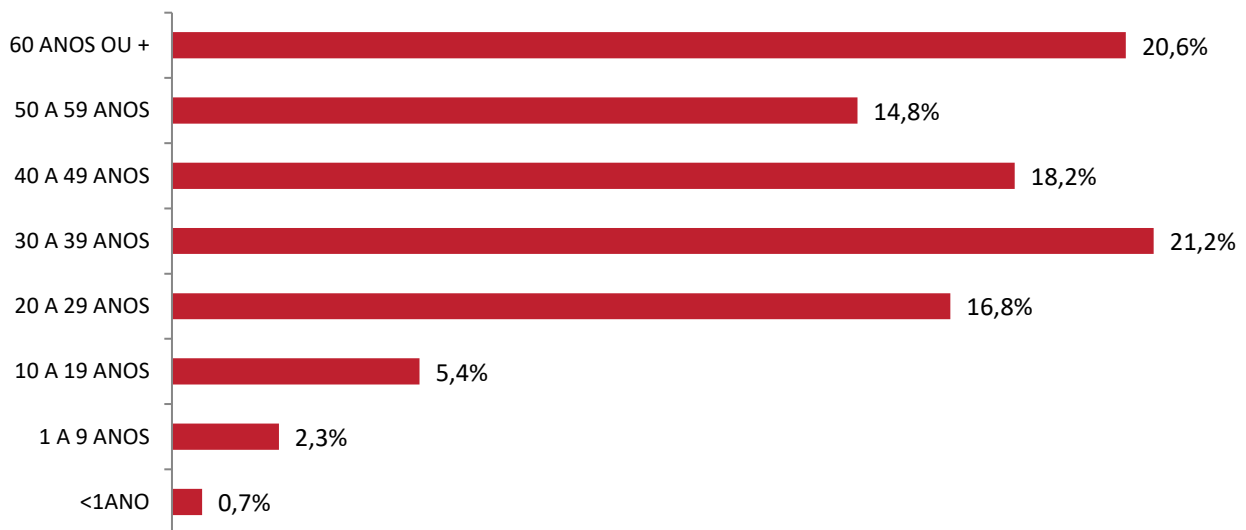
4.1 DISTRIBUIÇÃO DE CASOS CONFIRMADOS DE COVID-19 POR SEXO E IDADE

CASOS CONFIRMADOS COVID 19 POR SEXO, MACRO OESTE, 2020



Fonte: Sala de Situação/SubVS/SES-MG <[Painel de Monitoramento dos Casos de COVID-19](#)>. Dados parciais, sujeitos a alterações. Atualizado em 26/05/2020.

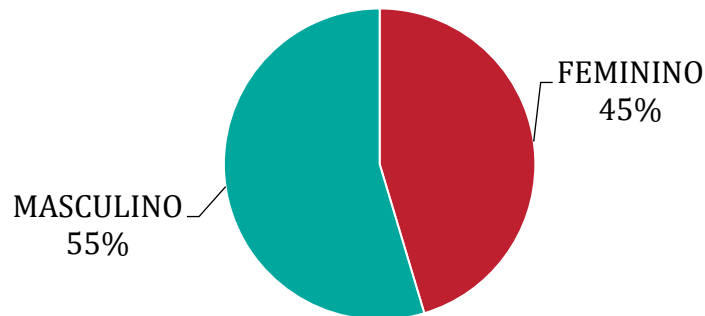
CASOS CONFIRMADOS COVID 19 POR FAIXA ETÁRIA, MACRO OESTE, 2021



Fonte: Sala de Situação/SubVS/SES-MG <[Painel de Monitoramento dos Casos de COVID-19](#)>. Dados parciais, sujeitos a alterações. Atualizado em 26/05/2020.

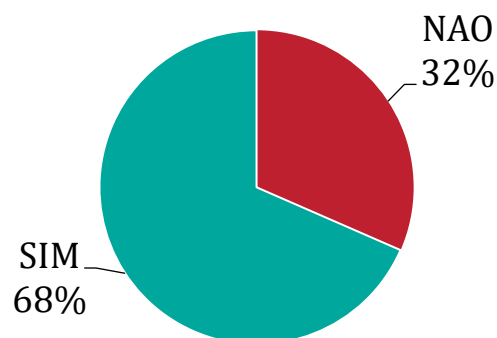
4.2 DISTRIBUIÇÃO DE ÓBITOS POR COVID-19 POR SEXO, IDADE E COMORBIDADE

ÓBITOS POR COVID POR SEXO, MACRO OESTE, 2020/2021



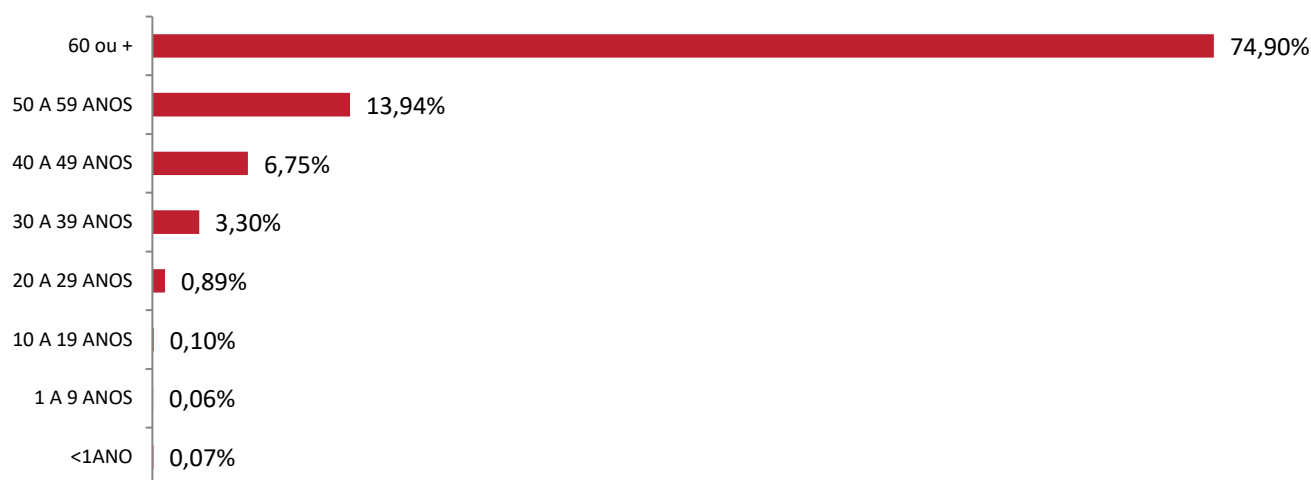
Fonte: Sala de Situação/SubVS/SES-MG <[Painel de Monitoramento dos Casos de COVID-19](#)>. Dados parciais, sujeitos a alterações. Atualizado em 26/05/2020.

ÓBITOS POR COVID POR PRESENÇA DE COMORBIDADE, MACRO OESTE, 2020/2021



Fonte: Sala de Situação/SubVS/SES-MG <[Painel de Monitoramento dos Casos de COVID-19](#)>. Dados parciais, sujeitos a alterações. Atualizado em 26/05/2020

ÓBITOS POR COVID POR FAIXA ETÁRIA, MACRO OESTE, 2020/2021



Fonte: Sala de Situação/SubVS/SES-MG <[Painel de Monitoramento dos Casos de COVID-19](#)>. Dados parciais, sujeitos a alterações. Atualizado em 26/05/2020

5. SURTOS

5.1 DISTRIBUIÇÃO DOS SURTOS DE SÍNDROME GRIPAL NOTIFICADOS E POSSIVELMENTE ASSOCIADOS AO COVID-19 POR MUNICÍPIO DE RESIDÊNCIA

Município	Nº de Surtos	Nº de casos	Nº de expostos
Aguanil	1	2	32
Arcos	1	3	56
Bom Despacho	29	215	1872
Campo Belo	2	30	160
Carmo do Cajuru	3	23	155
Carmópolis de Minas	2	19	32
Conceição do Pará	1	53	116
Claudio	1	19	
Cristais	1	3	6
Divinópolis	5	73	629
Dores do Indaiá	1	7	112
Formiga	8	130	427
Igaratinga	2	38	24
Iguatama	2	20	37
Itaguara	1	19	73
Itapecerica	1	34	96
Itaúna	4	125	339

Lagoa da Prata	4	87	185
Leandro Ferreira	1	8	25
Luz	1	5	
Martinho Campos	6	57	216
Nova Serrana	3	43	262
Pará de Minas	3	33	82
Perdigão	1	3	12
Santana do Jacaré	1	21	41
Pitangui	1	76	172
Santo Antonio do Monte	2	13	7
São Sebastião do Oeste	1	30	30
Total Geral	89	1189	5.198

Fonte: Sala de Situação/SubVS/SES-MG, Painel de Controle (painel.saude.mg.gov.br/home) Surto do CIEVS. Dados parciais, sujeitos a alterações. Atualizado em 24/05/2021.

5.2 DISTRIBUIÇÃO DOS SURTOS DE SÍNDROME GRIPAL NOTIFICADOS E POSSIVELMENTE ASSOCIADOS AO COVID-19 POR TIPO DE ESTABELECIMENTO DE OCORRÊNCIA

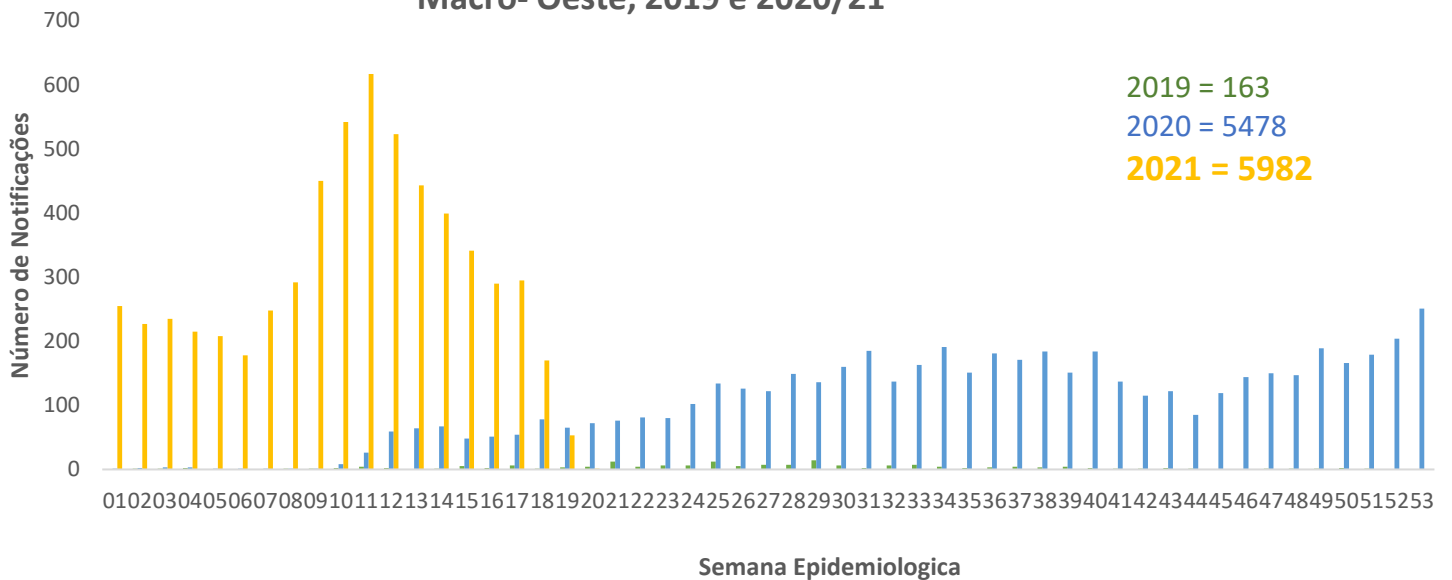
Estabelecimento	Nº de Surto	Nº de casos	Nº de expostos
Empresa	35	407	2142
ILPI	22	319	1221
Sist. Prisional	10	331	1479
Serviço de saúde	10	50	162
Serviço Público	3	13	67
C. indígena	1	8	98
	3	23	15
Não informado	3	24	
Total Geral	89	1189	5.198

Fonte: Sala de Situação/SubVS/SES-MG, Painel de Controle (painel.saude.mg.gov.br/home) Surto do CIEVS. Dados parciais, sujeitos a alterações. Atualizado em 24/05/2021.

6. SRAG

6.1 NÚMERO DE HOSPITALIZAÇÕES POR SRAG SEGUNDO SEMANA EPIDEMIOLÓGICA DE NOTIFICAÇÃO EM 2019 E 2020/2021

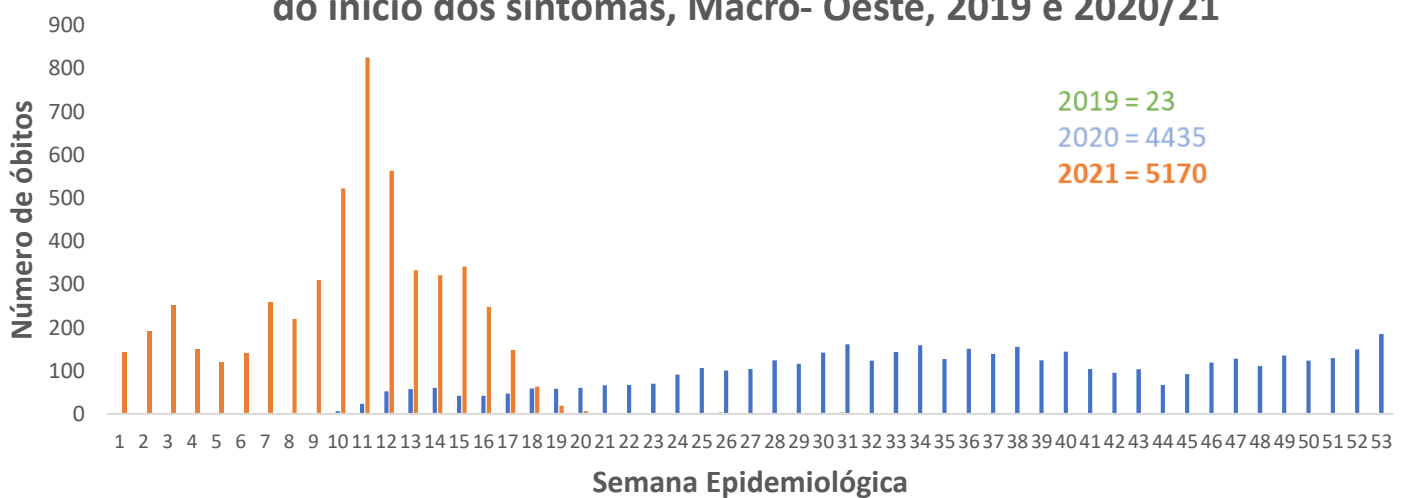
Casos de SRAG por semana epidemiológica de início dos sintomas, Macro- Oeste, 2019 e 2020/21



Fonte: SIVEP-Gripe. Dados parciais, sujeitos a alterações. Atualizado em 26/05/21.

6.2 ÓBITOS POR SRAG EM 2019 E 2020/2021

Óbitos por SRAG, por semana epidemiológica do início dos sintomas, Macro- Oeste, 2019 e 2020/21



Fonte: SIVEP-Gripe. Dados parciais, sujeitos a alterações. Atualizado em 26/05/2021.

7. VIGILÂNCIA LABORATORIAL

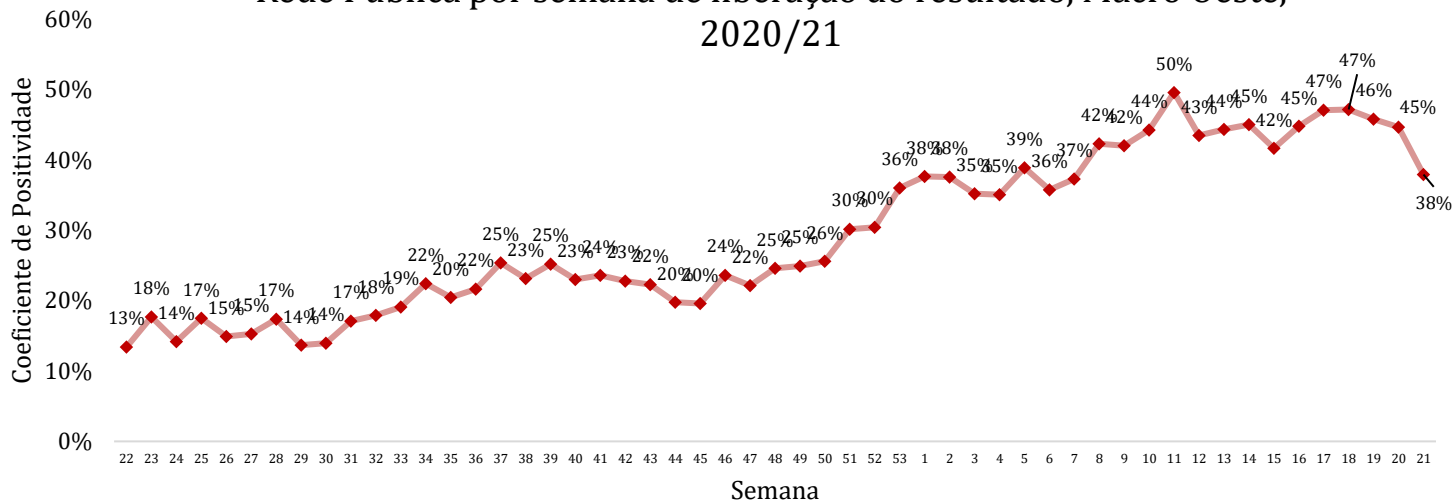
7.1 EXAMES PCR REALIZADOS EM LABORATÓRIOS DA REDE PÚBLICA

Tipo de exame realizado	RESULTADO			Total de testes
	Detectado	Inconclusivo	Não detectado	
RT-PCR EM TEMPO REAL	6410	273	15040	21723

Fonte: Sala de Situação/SubVS/SES-MG, Planilha de Laboratórios, GAL. Dados parciais, sujeitos a alterações. Os dados são constantemente verificados para a exclusão de duplicidades, o que pode atualizá-los. Atualizado em 26/05/2021.

7.2 EVOLUÇÃO DO COEFICIENTE DE POSITIVIDADE PARA COVID-19 DOS EXAMES REALIZADOS POR LABORATÓRIOS DA REDE PÚBLICA

Coeficiente de Positividade dos testes realizados em laboratórios da Rede Pública por semana de liberação do resultado, Macro Oeste, 2020/21



Fonte: Sala de Situação/SubVS/SES-MG, Planilha de Laboratórios. Dados parciais, sujeitos a alterações. Os dados são constantemente verificados para a exclusão de duplicidades, o que pode atualizá-los. Atualizado em 26/05/2021.