

BOLETIM ESPECIAL

MACRORREGIÃO NORDESTE

SRS TEÓFILO OTONI E GRS PEDRA AZUL

Número 03

CORONA VÍRUS



SAÚDE



MINAS
GERAIS

GOVERNO
DIFERENTE.
ESTADO
EFICIENTE.

Governador do Estado de Minas Gerais
Romeu Zema Neto

Secretário de Estado de Saúde de Minas Gerais
Carlos Eduardo Amaral Pereira da Silva

Secretário de Estado Adjunto
Luiz Marcelo Cabral Tavares

Chefia de Gabinete
João Márcio Silva de Pinho

Assessora de Comunicação Social
Virgínia Cornélio da Silva

Subsecretaria de Políticas e Ações de Saúde
Marcilio Dias Magalhães

Subsecretaria de Regulação do Acesso a Serviços e Insumos de Saúde
Juliana Ávila Teixeira

Subsecretaria de Inovação e Logística em Saúde
André de Andrade Ranieri

Subsecretaria de Gestão Regional
Darlan Venâncio Thomaz Pereira

Subsecretaria de Vigilância em Saúde
Dario Brock Ramalho

Dirigente da Regional de Saúde
Ivan José Santana Figueira – SRS Teófilo Otoni
Marcelo Barbosa Alves – GRS Pedra Azul

Equipe das Regionais de Saúde
Átila de Oliveira Caetano
Bruno Oliveira Souza e Silva
Davidson Rodrigues Castro
Evangélica Moreira de Aguiar
Flavia Lilian Rocha Ferreira
Poliana Ferreira Marçal
Thalles Miguel Procópio Soares Bento

Apresentação

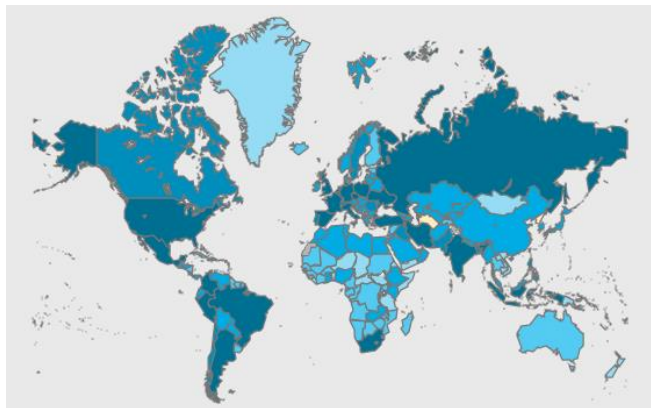
Este boletim tem como objetivo descrever os aspectos epidemiológicos e assistenciais relacionados aos casos de COVID-19 na macrorregião de saúde nordeste que compreende a Superintendência Regional de Saúde de Teófilo Otoni e Gerência Regional de Saúde de Pedra Azul e orientar as ações de vigilância, prevenção e controle.

1. SITUAÇÃO DA COVID-19 NO MUNDO, BRASIL E MINAS GERAIS

1.1 Cenário da COVID-19 no mundo

Segundo a Organização Mundial de Saúde, até o dia 17 de Março de 2021, foram confirmados 120.164.106 casos de COVID-19 no mundo, com 2.660.422 mortes.

TOTAL DE CASOS CONFIRMADOS	ÓBITOS CONFIRMADOS	LETALIDADE (%)
120.164.106	2.660.422	2,2



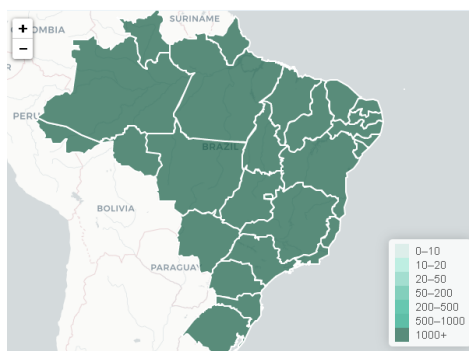
Fonte: Organização Mundial da Saúde, disponível em <<https://covid19.who.int/>>. Acesso em 17/03/2021.

1.2 Cenário da COVID-19 no Brasil

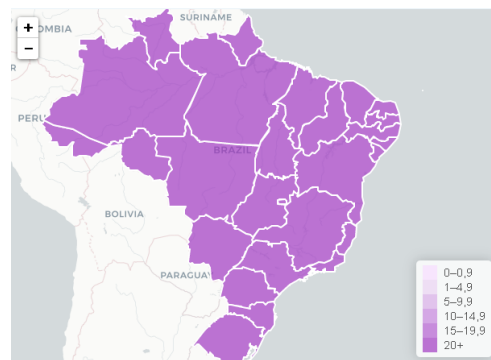
Segundo o Ministério da Saúde, até o dia 17 de Março de 2021, foram confirmados 11.603.535 casos de COVID-19 no Brasil, sendo que 10.204.541 já estão recuperados e 282.127 pessoas evoluíram para o óbito, uma letalidade de 2,4%.

TOTAL DE CASOS CONFIRMADOS	CASOS EM ACOMPANHAMENTO	CASOS RECUPERADOS	ÓBITOS CONFIRMADOS	LETALIDADE (%)
11.603.535	1.116.867	10.204.541	282.127	2,4

Coefficiente de Incidência de COVID-19 por UF de notificação



Coefficiente de Mortalidade por COVID-19 por UF de notificação



Fonte: Ministério da Saúde, disponível em <<https://covid.saude.gov.br/>>. Acesso em 17/03/2021.

1.3 Cenário da COVID-19 em Minas Gerais

TOTAL DE CASOS CONFIRMADOS	CASOS EM ACOMPANHAMENTO	CASOS RECUPERADOS	ÓBITOS CONFIRMADOS	LETALIDADE (%)
991.732	73.565	897.138	21.029	2,1

Fonte: BI interno, disponível em <<http://painel.saude.mg.gov.br/>>. Acesso em 17/03/2021.

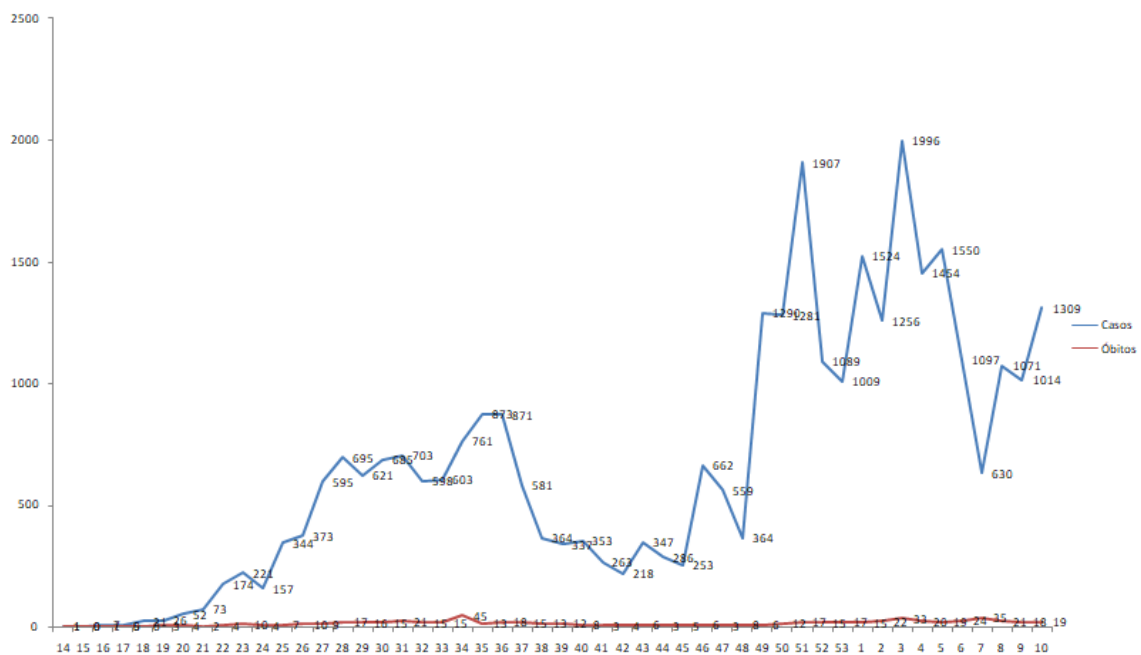
2. CENÁRIO DA MACRORREGIÃO NORDESTE

2.1 Situação atual

TOTAL DE CASOS CONFIRMADOS	CASOS EM ACOMPANHAMENTO	CASOS RECUPERADOS	ÓBITOS CONFIRMADOS	LETALIDADE (%)
33.220	1.650	30.960	610	1,8

Fonte: CSV Painel, disponível em <<http://coronavirus.saude.mg.gov.br/painel>>. Acesso em 17/03/2021.

2.2 Distribuição de casos e óbitos confirmados da COVID-19, segundo município de residência, macrorregião Nordeste, Minas Gerais, 2021.



Fonte: CSV Painel, disponível em <<http://coronavirus.saude.mg.gov.br/painel>>. Acesso em 17/03/2021.

2.3 Distribuição de casos confirmados, recuperados e óbitos, casos ativos, incidência e letalidade por COVID-19 por semana epidemiológica de notificação, macrorregião Nordeste, Minas Gerais, 2020/2021.

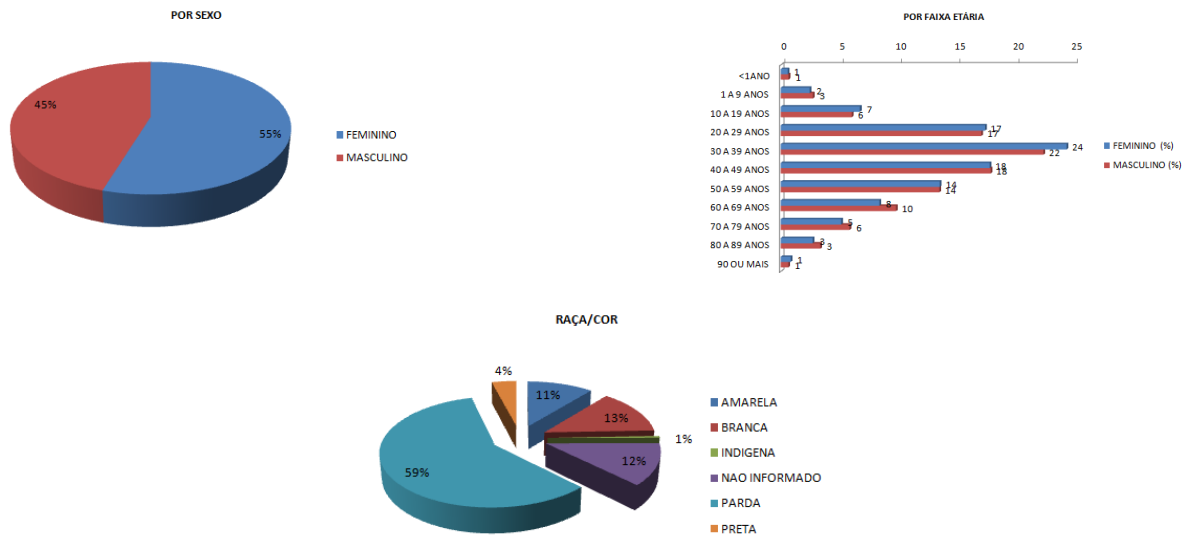
MUNICÍPIO DE RESIDÊNCIA	POPULAÇÃO	TOTAL DE CASOS	ÓBITOS	RECUPERADOS	CASOS ATIVOS	INCIDÊNCIA (/100 mil hab)	LETALIDADE (%)
AGUAS VERMELHAS	13.488	270	3	252	15	2001,78	1,1
ALMENARA	41.704	2599	27	2438	134	6232,02	1,0
BANDEIRA	4.898	414	8	403	3	8452,43	1,9
CACHOEIRA DE PAJEU	9.586	293	5	286	2	3056,54	1,7
COMERCINHO	7.232	73	3	64	6	1009,40	4,1
DIVISA ALEGRE	6.642	178	6	169	3	2679,92	3,4
DIVISOPOLIS	11.219	270	4	262	4	2406,63	1,5
FELISBURGO	7.594	236	6	190	40	3107,72	2,5
ITAOBIM	21.491	802	23	776	3	3731,79	2,9
ITINGA	15.273	116	8	108	0	759,51	6,9
JACINTO	12.566	612	5	592	15	4870,28	0,8
JEQUITINHONHA	25.867	941	9	880	52	3637,84	1,0
JOAIMA	15.725	377	12	356	9	2397,46	3,2
JORDANIA	10.859	666	7	610	49	6133,16	1,1
MATA VERDE	8.742	357	6	350	1	4083,73	1,7
MEDINA	21.277	700	16	662	22	3289,94	2,3
MONTE FORMOSO	4.998	110	3	100	7	2200,88	2,7
PALMOPOLIS	5.864	123	5	105	13	2097,54	4,1
PEDRA AZUL	24.664	932	22	885	25	3778,79	2,4
PONTO DOS VOLANTES	12.343	237	10	225	2	1920,12	4,2
RIO DO PRADO	5.280	187	2	169	16	3541,67	1,1
RUBIM	10.436	500	10	407	83	4791,11	2,0
SALTO DA DIVISA	7.143	228	5	215	8	3191,94	2,2
SANTA MARIA DO SALTO	5.275	71	1	65	5	1345,97	1,4
SANTO ANTONIO DO JACINTO	11.875	643	15	620	8	5414,74	2,3
TOTAL	322.041	11.935	221	11.189	525	3706,05	1,9

MUNICÍPIO DE RESIDÊNCIA	POPULAÇÃO	TOTAL DE CASOS	ÓBITOS	RECUPERADOS	CASOS ATIVOS	INCIDÊNCIA (/100 mil hab)	LETALIDADE (%)
AGUAS FORMOSAS	19401	594	15	499	80	3061,70	2,5
ANGELANDIA	8546	80	0	73	7	936,11	0,0
ATALEIA	13180	769	6	735	28	5834,60	0,8
BERTOPODIS	4665	226	0	223	3	4844,59	0,0
CAMPANARIO	3731	101	1	94	6	2707,05	1,0
CARAI	24124	644	11	617	16	2669,54	1,7
CARLOS CHAGAS	19475	1387	11	1296	80	7121,95	0,8
CATUJI	6449	391	2	384	5	6062,96	0,5
CRISOLITA	6825	108	2	103	3	1582,42	1,9
FRANCISOPOLIS	5614	142	2	140	0	2529,39	1,4
FREI GASPAR	5897	288	1	270	17	4883,84	0,3
FRONTEIRA DOS VALES	4682	153	4	139	10	3267,83	2,6
ITAÍPE	12992	272	1	270	1	2093,60	0,4
ITAMBACURI	23659	424	9	391	24	1792,13	2,1
LADAINHA	18446	249	3	244	2	1349,89	1,2
MACHACALIS	7248	407	4	383	20	5615,34	1,0
MALACACHETA	19008	591	4	544	43	3109,22	0,7
NANUQUE	41495	2746	78	2572	96	6617,66	2,8
NOVA MODICA	3744	200	2	182	16	5341,88	1,0
NOVO CRUZEIRO	31935	1159	18	1130	11	3629,25	1,6
NOVO ORIENTE DE MINAS	10957	298	5	276	17	2719,72	1,7
OURO VERDE DE MINAS	6120	143	5	133	5	2336,60	3,5
PADRE PARAISO	20525	865	16	816	33	4214,37	1,8
PAVAO	8668	224	7	211	6	2584,22	3,1
PESCADOR	4309	193	3	174	16	4479,00	1,6
POTE	16865	500	9	473	18	2964,72	1,8
SANTA HELENA DE MINAS	6484	303	4	280	19	4673,04	1,3
SAO JOSE DO DIVINO	3927	121	3	108	10	3081,23	2,5
SERRA DOS AIMORES	8863	374	10	353	11	4219,79	2,7
SETUBINHA	12475	116	2	111	3	929,86	1,7
TEOFILO OTONI	140992	7042	154	6377	511	4994,61	2,2
UMBURATIBA	2744	175	1	171	3	6377,55	0,6
TOTAL	524045	21285	393	19772	1120	4061,67	1,8

Fonte: CSV Painel, disponível em <<http://coronavirus.saude.mg.gov.br/painel>>. Acesso em 17/03/2021.

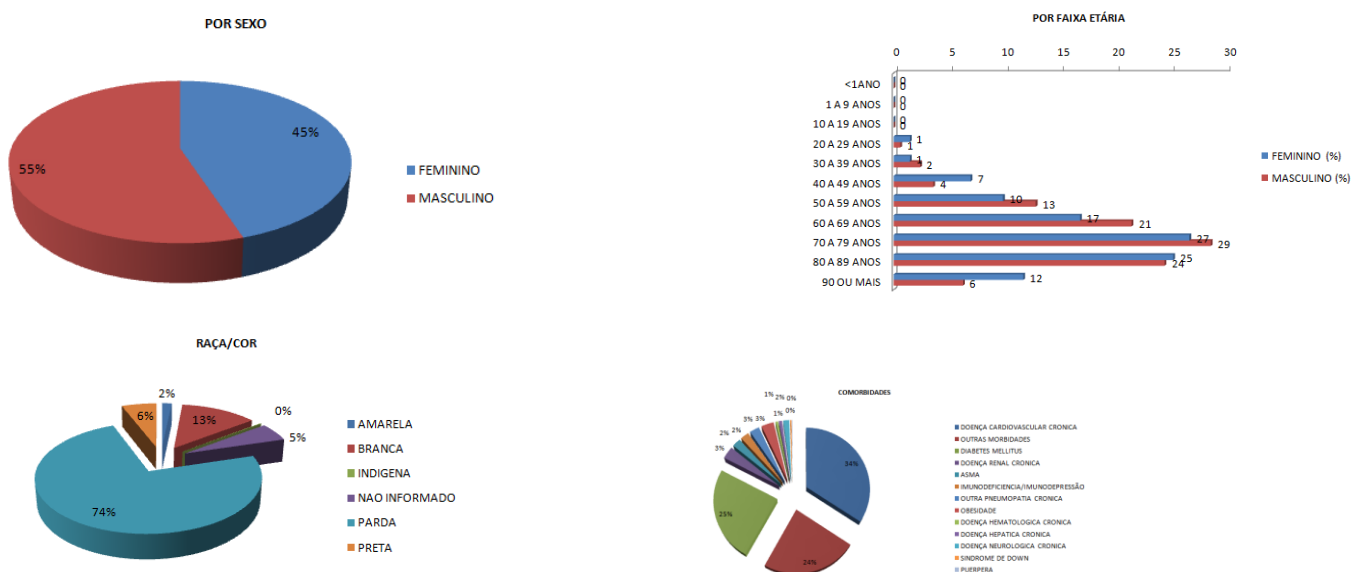
3. PERFIL EPIDEMIOLÓGICO DOS CASOS CONFIRMADOS E ÓBITOS DE COVID-19

3.1 Distribuição de casos confirmados por COVID-19 por sexo, idade e raça/cor.



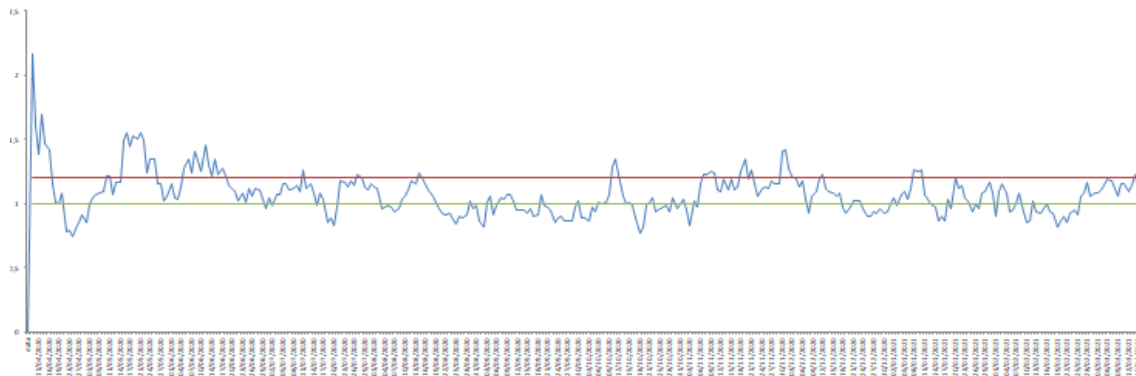
Fonte: CSV Sistemas, disponível em <<http://coronavirus.saude.mg.gov.br/painel>>. Acesso em 17/03/2021.

3.2 Distribuição dos óbitos confirmados por COVID-19 por sexo, idade, raça/cor e comorbidades.



Fonte: SIVEP-Gripe, atualizado. Acesso em 17/03/2021.

3.3 Evolução do número de reprodução médio (Rt), macrorregião Nordeste, Minas Gerais, 2020/2021.



Valor de Rt	Descrição
Até 1,0	Situação esperada
1,0 a 1,2	Situação de alerta
> 1,2	Situação crítica

Fonte: Relatório Minas Consciente. Atualizado dia 16/03/2021.

4. SURTOS

4.1 Distribuição dos surtos de Síndrome Respiratória Aguda notificados e possivelmente associados ao COVID-19, por município de residência e por estabelecimento, macrorregião Nordeste, Minas Gerais, 2020/2021.

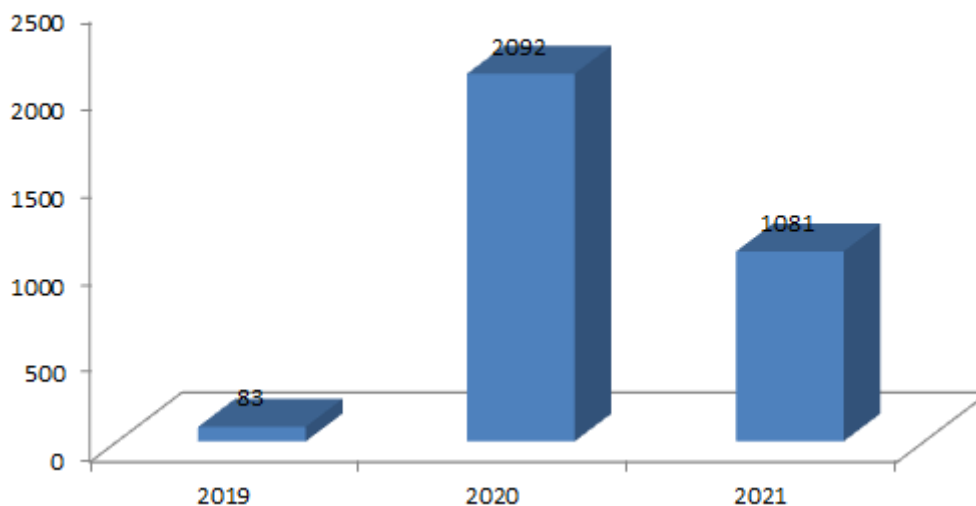
REGIONAL	MUNICÍPIO	Nº DE SURTOS	Nº DE CASOS	Nº DE EXPOSTOS
PEDRA AZUL	ALMENARA	3	44	332
	BANDEIRA	1	175	258
	MEDINA	1	4	0
	ITINGA	1	4	15
	JOAÍMA	4	62	30
	PEDRA AZUL	1	7	88
TEÓFILO OTONI	ÁGUAS FORMOSAS	1	87	156
	CARLOS CHAGAS	3	98	384
	ITAMBACURI	3	119	490
	LADAINHA	0	28	0
	MALACACHETA	1	32	113
	SANTA HELENA DE MINAS	1	78	282
	TEÓFILO OTONI	8	201	386
	TOTAL	28	939	2534

ESTABELECIMENTOS	Nº DE SURTOS	Nº DE CASOS	Nº DE EXPOSTOS
EMPRESA	9	286	848
UNIDADE PRISIONAL	9	445	1121
ILPI	6	39	178
COMUNIDADE	0	1	4
COMUNIDADE INDÍGENA	1	106	282
COMUNIDADE QUILMBOLA	0	2	8
NÃO INFORMADO	2	50	0
SEGURANÇA PÚBLICA	1	5	45
UNIDADE SOCIOEDUCATIVA	0	5	48
TOTAL	28	939	2534

Fonte: BI interno, disponível em <<http://painel.saude.mg.gov.br/>>. Acesso em 17/03/2021.

5. SÍNDROME RESPIRATÓRIA AGUDA GRAVE (SRAG)

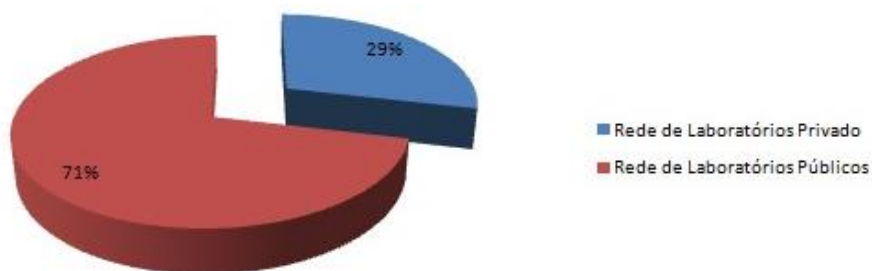
5.1 Comparação de casos acumulados na macrorregião Nordeste, Minas Gerais, 2019, 2020 e 2021.



Fonte: SIVEP-Gripe. Atualizado em 16/03/2021.

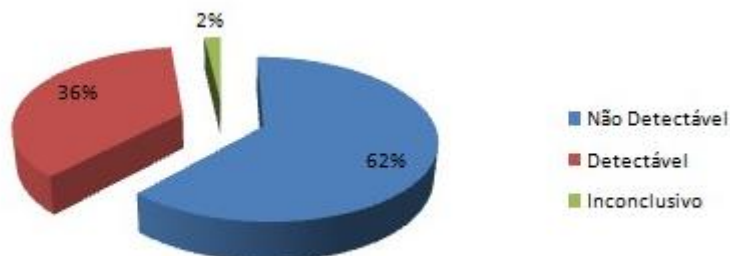
6. VIGILÂNCIA LABORATORIAL

6.1 Percentual de exames RT-PCR realizados na rede pública e privada, macrorregião Nordeste, Minas Gerais, 2020/2021.



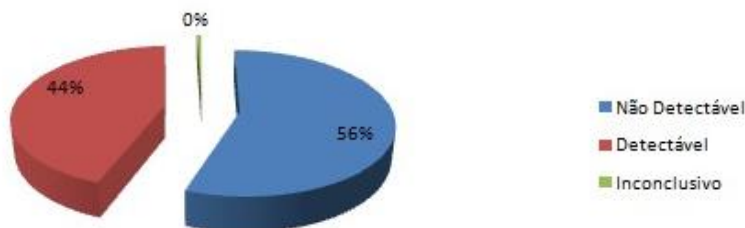
Fonte: Sala de Situação/SubVS/SES-MG, Planilha de Laboratórios. Atualizado em 16/03/2021.

6.2 Exames RT-PCR para COVID-19 realizados na rede pública, macrorregião Nordeste, Minas Gerais, 2020/2021.



Fonte: Sala de Situação/SubVS/SES-MG, Planilha de Laboratórios. Atualizado em 16/03/2021.

6.3 Exames RT-PCR para COVID-19 realizados na rede privada, macrorregião Nordeste, Minas Gerais, 2020/2021.



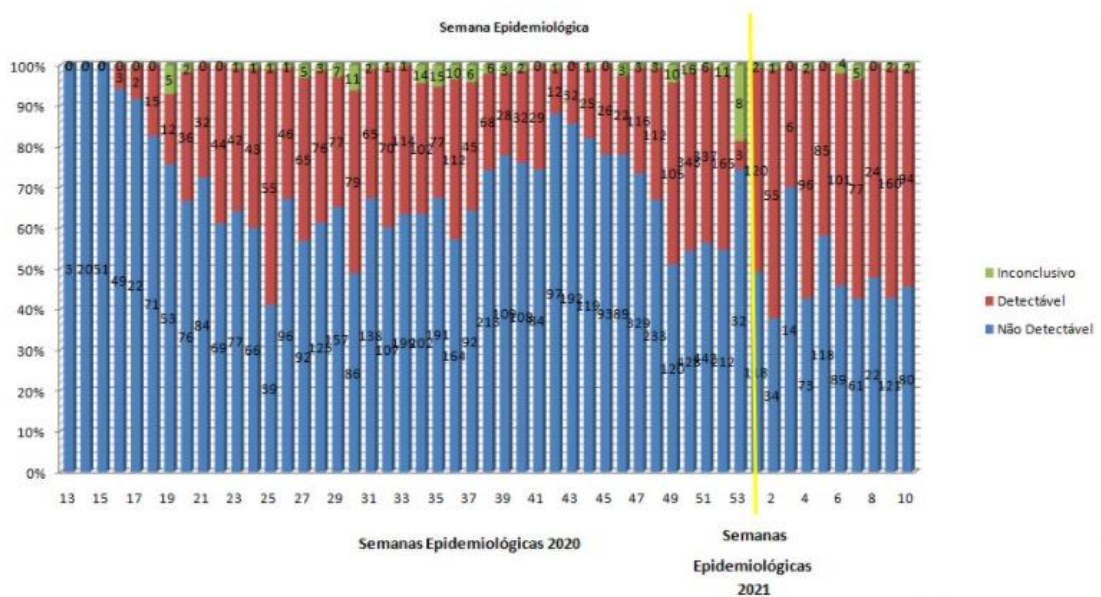
Fonte: Sala de Situação/SubVS/SES-MG, Planilha de Laboratórios. Atualizado em 16/03/2021.

6.4 Percentual de positividade de exames RT-PCR para COVID-19, macrorregião Nordeste, Minas Gerais, 2020/2021.



Fonte: Sala de Situação/SubVS/SES-MG, Planilha de Laboratórios. Atualizado em 16/03/2021.

5.5 Resultados laboratoriais do exame RT-PCR para COVID-19, macrorregião Nordeste, Minas Gerais, 2020/2021.



Fonte: Sala de Situação/SubVS/SES-MG, Planilha de Laboratórios. Atualizado em 16/03/2021.