

BOLETIM
ESPECIAL
MACRORREGIÃO DE
SAÚDE
JEQUITINHONHA
SUPERINTENDÊNCIA
REGIONAL DE SAÚDE DE
DIAMANTINA

Número 10/2021

Governador do Estado de Minas Gerais

Romeu Zema Neto

Secretário de Estado de Saúde de Minas Gerais

Carlos Eduardo Amaral Pereira da Silva

Secretário de Estado Adjunto

Luiz Marcelo Cabral Tavares

Chefia de Gabinete

João Márcio Silva de Pinho

Assessora de Comunicação Social

Virgínia Cornélio da Silva

Subsecretaria de Políticas e Ações de Saúde

Marcilio Dias Magalhães

Subsecretaria de Regulação do Acesso a Serviços e Insumos de Saúde

Juliana Ávila Teixeira

Subsecretaria de Inovação e Logística em Saúde

André de Andrade Ranieri

Subsecretaria de Gestão Regional

Darlan Venâncio Thomaz Pereira

Subsecretaria de Vigilância em Saúde

Dario Brock Ramalho

Dirigente da Regional de Saúde

Cleya da Silva Santana Cruz

Editores SRS Diamantina

Ana Cristina Pereira Cardoso

Kesley Duarte de Jesus

Francinne Laureth Batista

Sinara Luiza Dupim

Natália Lemos Arruda

Equipe técnica SRS Diamantina

Cássia Maria Oliveira Hora

Cathiane Maria da Silva

Cláudio Luiz Ferreira Júnior

Eberton da Costa Siqueira

Élida Leite Araújo

Evandro Luiz Silva

José Vicente Honorato

Kesley Duarte de Jesus

Mariana Cristina Rocha

Nara Cristiana Viana

Apresentação

Este boletim tem como objetivo descrever os aspectos epidemiológicos e assistenciais relacionados aos casos de COVID-19 na Macrorregião de Saúde Jequitinhonha sob jurisdição da Superintendência Regional de Saúde de Diamantina (SRS Diamantina) e orientar as ações de vigilância, prevenção e controle.

Todos os Boletins Especiais publicados poderão ser consultados no site da SES/MG, estando disponível em: <http://coronavirus.saude.mg.gov.br/transparencia/boletim/boletim-epidemiologico-edicao-especial>

Dados parciais sujeitos à alterações, dependentes da tempestividade na realização das notificações e da estabilidade dos sistemas oficiais para notificações.

1. SITUAÇÃO DA COVID-19 NO MUNDO E NO BRASIL

A Figura 1 apresenta o quantitativo de casos acumulados, casos novos, óbitos acumulados e novos óbitos notificados à OMS em 10/03/2021, considerando os 06 (seis) países com maior número de casos e óbitos por COVID-19 até a presente data. Segundo a classificação da transmissão, o Brasil encontra-se em transmissão comunitária.

Nome	Casos - total cumulativo	Casos - relatados recentemente nas últimas 24 horas	Mortes - total cumulativo	Mortes - relatadas recentemente nas últimas 24 horas	Classificação de transmissão
Global	117.132.788	366,783	2.600.839	6,241	
 Estados Unidos da...	28.825.174	124,208	522.469	844	Transmissão da comunidade
 Índia	11.262.707	17.921	158,063	133	Clusters de casos
 Brasil	11.051.665	32,321	266,398	987	Transmissão da comunidade
 Federação Russa	4.342.474	9,445	89,809	336	Clusters de casos
 O Reino Unido	4.223.236	4.712	124.566	65	Transmissão da comunidade
 França	3.841.807	5,327	88,269	170	Transmissão da comunidade

FIGURA 1- Painel Doença Coronavírus da OMS (COVID-19), 2021.

FONTE:OMS. Disponível em <https://covid19.who.int/>. Acessado em 10/03/2021 as 08:00

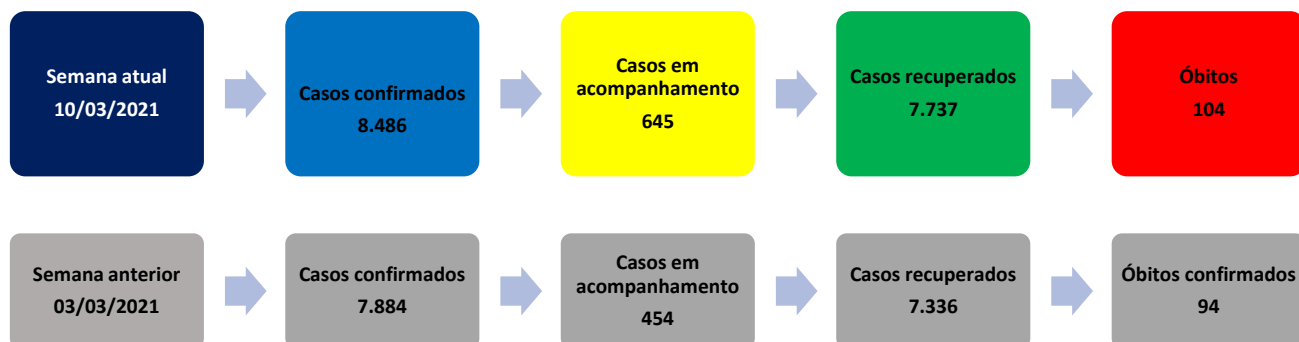
2. SITUAÇÃO DA COVID-19 EM MINAS GERAIS



FIGURA 2- CENÁRIO EM MINAS GERAIS COVID-19 Coronavírus, 2021.

FONTE: BOLETIM EPIDEMIOLÓGICO COVID-19, datado de 10/03/2021, publicado as 12:00

3. CENÁRIO DA MACRORREGIÃO JEQUITINHONHA/URS DIAMANTINA



CASOS CONFIRMADOS E ÓBITOS POR COVID-19 ANÁLISE COMPARATIVA

10 | Março | 2021

Macrorregião Jequitinhonha

Casos Confirmados no ano de 2020	Casos confirmados em 2021 (01/01 à 10/03/2021)	Total de casos (2020 + 2021)	Aumento de casos (em %)
3.439	5.047	8.486	146,7%
Óbitos Confirmados no ano de 2020	Óbitos confirmados em 2021 (01/01 à 10/03/2021)	Total de óbitos (2020 + 2021)	Aumento de óbitos (em %)
49	55	104	112,2%

FONTES: SIVEP-Gripe. Dados exportados no dia 09/03/2021 as 08:00
Painel COVID-19 MG/Sala de Situação/SubVS/SES/MG. Acessado em: 10/03/2021

3.1 Número de casos confirmados de COVID-19 na Macrorregião de Saúde Jequitinhonha, 2021.

Tabela 1- Número e proporção de casos confirmados por COVID-19, segundo microrregião e município de residência, Macrorregião de Saúde Jequitinhonha, 2021.

MACRORREGIÃO DE SAÚDE JEQUITINHONHA		
	N	%
MICRORREGIÃO DE SAÚDE ARACUAI	1158	13,65
ARACUAI	612	7,21
BERILO	10	0,12
CORONEL MURTA	90	1,06
FRANCISCO BADARO	81	0,95
JENIPAPO DE MINAS	58	0,68
VIRGEM DA LAPA	307	3,62
MICRORREGIÃO DE SAÚDE DIAMANTINA	2683	31,62
CARBONITA	75	0,88
COLUNA	250	2,95
CONGONHAS DO NORTE	72	0,85
COUTO DE MAGALHAES DE MINAS	31	0,37
DATAS	141	1,66
DIAMANTINA	1098	12,94
FELICIO DOS SANTOS	58	0,68
GOUVEIA	263	3,10
ITAMARANDIBA	595	7,01
PRESIDENTE KUBITSCHK	56	0,66
SAO GONCALO DO RIO PRETO	23	0,27
SENADOR MODESTINO GONCALVES	21	0,25
MICRORREGIÃO DE SAÚDE SERRO	2558	30,14
ALVORADA DE MINAS	146	1,72
CONCEICAO DO MATO DENTRO	1730	20,39
SANTO ANTONIO DO ITAMBE	64	0,75
SERRA AZUL DE MINAS	50	0,59
SERRO	568	6,69
MICRORREGIÃO DE SAÚDE MN/TU/CA	2087	24,59
ARICANDUVA	34	0,40
CAPELINHA	989	11,65
CHAPADA DO NORTE	45	0,53
JOSE GONCALVES DE MINAS	25	0,29
LEME DO PRADO	54	0,64
MINAS NOVAS	328	3,87
TURMALINA	578	6,81
VEREDINHA	34	0,40
Total Geral	8486	100,00

FORNTE: Painel COVID-19 MG/Sala de Situação/SubVS/SES/MG. Disponível em:

<http://coronavirus.saude.mg.gov.br/painel>. Acessado em: 10/03/2021 as 11:00

4. PERFIL EPIDEMIOLÓGICO DOS CASOS CONFIRMADOS E ÓBITOS DE COVID-19 NA MACRORREGIÃO DE SAÚDE JEQUITINHONHA

4.1 Distribuição de casos confirmados por COVID-19 por sexo, faixa etária e raça/cor

Em relação aos casos confirmados por COVID-19, 50,0% são do sexo masculino e 50,0% do sexo feminino. Na Figura 3, está representada a distribuição dos casos, segundo sexo e faixa etária, havendo predominância na faixa etária de 30 a 39 anos.

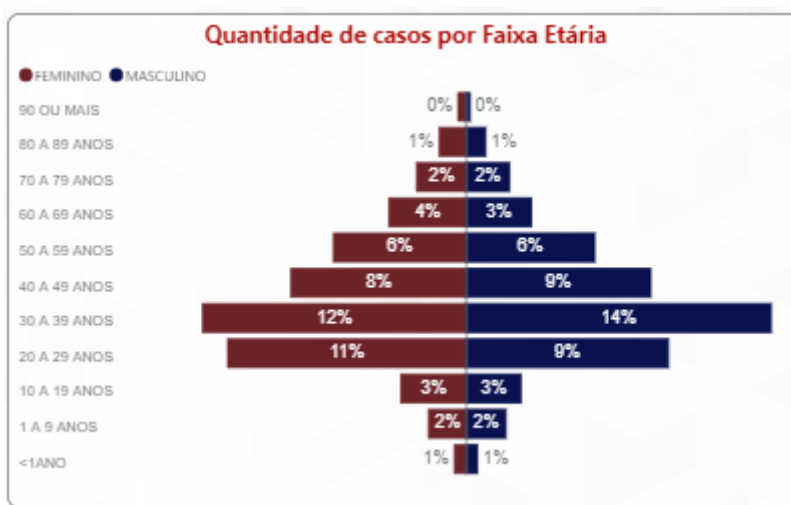


FIGURA 3- Distribuição dos casos confirmados por COVID-19, segundo sexo e faixa etária, Macrorregião de Saúde Jequitinhonha, 2021.

FONTE: BI Interno. Dados acessados em 10/03/2021 as 08:00

Segundo a raça, há predominância de casos confirmados na raça parda (56,61%). A Figura 4 apresenta a distribuição proporcional segundo raça.

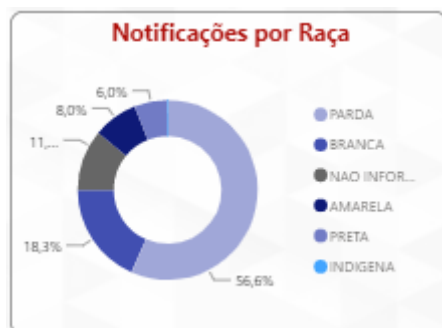


FIGURA 4- Distribuição dos casos confirmados por COVID-19, segundo raça/cor, Macrorregião de Saúde Jequitinhonha, 2021.

FONTE: BI Interno. Dados acessados em 10/03/2021 as 08:00

A análise dos dados notificados mostra que do total de casos confirmados de COVID-19, 88,23% estão sem informação sobre a presença ou não de fator de risco; 5,38% apresentam fator de risco e 6,39% não apresentam fator de risco. Em relação ao tipo de isolamento, 93,48% dos casos foram isolados em domicílio e 6,52% precisaram de tratamento hospitalar (Figura 5).

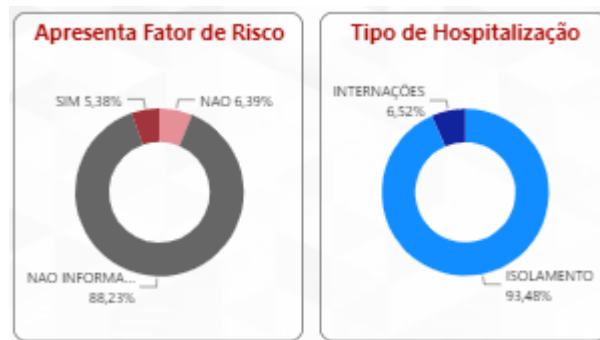


FIGURA 5- Distribuição dos casos confirmados por COVID-19, segundo fator de risco e tipo de isolamento, Macrorregião de Saúde Jequitinhonha, 2021.

FONTE: BI Interno. Dados acessados em 10/03/2021 as 08:00

4.2 Distribuição de óbitos por COVID-19 por sexo, faixa etária e raça/cor

Segundo dados do BI Interno, 57,0% dos óbitos confirmados por COVID-19 foram 55,0% no sexo feminino e 45,0% no sexo masculino. Há predominância de óbitos na faixa etária de 80 a 89 anos (Figura 6).

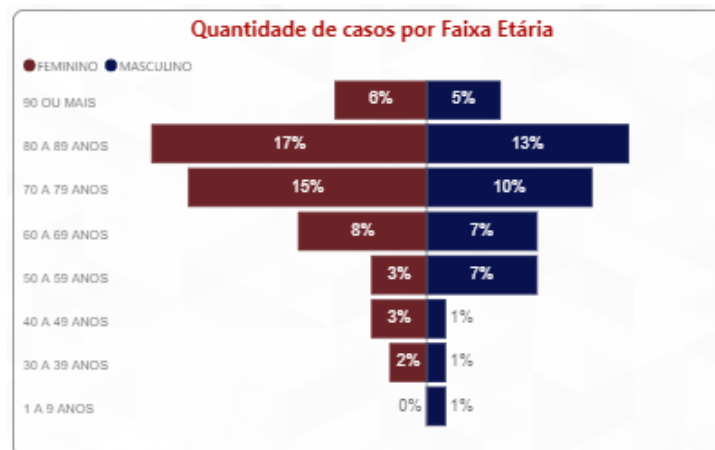


FIGURA 6- Distribuição dos óbitos confirmados por COVID-19, segundo sexo e faixa etária, Macrorregião de Saúde Jequitinhonha, 2021.

FONTE: BI Interno. Dados acessados em 10/03/2021 as 08:00

Em relação aos óbitos confirmados por COVID-19, 6 (6,82%) não possuem informação sobre a raça; 56 (63,64%) ocorreram em pessoas da raça parda; 17 (19,32%) em pessoas da raça branca e 7 (7,95%) em pessoas da raça preta (FIGURA 7).

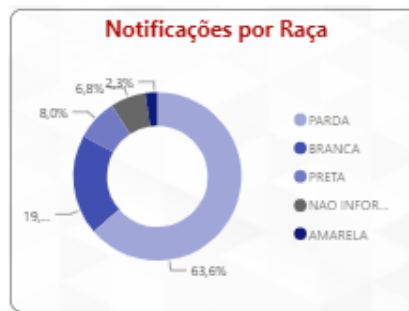


FIGURA 7- Distribuição dos óbitos confirmados por COVID-19, segundo raça/cor, Macrorregião de Saúde Jequitinhonha, 2021.

FONTE: BI Interno. Dados acessados em 10/03/2021 as 08:00

Dos casos que evoluíram para óbito, 58 (65,91%) possuíam fator de risco; 30 (34,09%) dos óbitos não apresentavam (FIGURA 8).

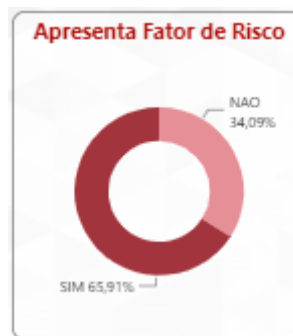


FIGURA 8- Distribuição dos óbitos confirmados por COVID-19, segundo presença ou não de fator de risco, Macrorregião de Saúde Jequitinhonha, 2021.

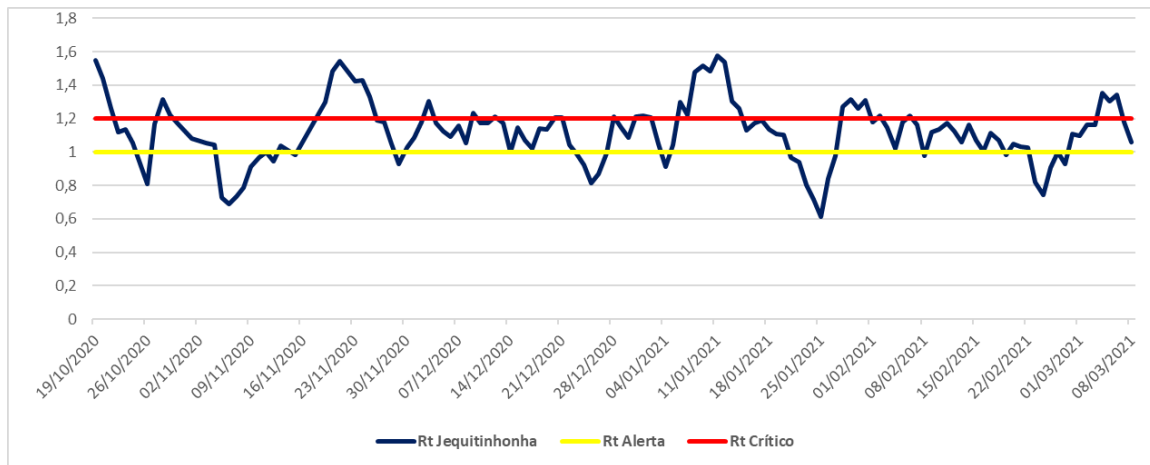
FONTE: BI Interno. Dados acessados em 10/03/2021 as 08:00

4.3 Evolução do R_t = número de reprodução médio

O R_t , é uma medida estatística que simula a rapidez com que o vírus está sendo transmitido. É o número médio de pessoas que são infectadas por uma pessoa infecciosa. Se o R_t estiver acima de 1,0, o vírus se espalhará rapidamente. Quando R_t estiver abaixo de 1,0, o vírus irá parar de se espalhar.

Dessa forma, calcular o (R_t) por Macrorregião de Saúde mostrará a taxa de reprodução efetiva do vírus calculada para cada localidade. Permite estimar quantas infecções secundárias provavelmente ocorrerão a partir de uma única infecção em uma área específica.

Gráfico 1 - Velocidade de Propagação (Rt) da infecção por COVID-19, na Macrorregião de Saúde Jequitinhonha, no período de 19/10/2020 a 08/03/2021.



Fonte: Relatório Minas Consciente. Acessado em 09/03/2021 as 16:30

A velocidade de propagação (Rt) na semana do dia 02/03/2021 a 08/03/2021, variou conforme demonstrado na Tabela 2.

Tabela 2- Velocidade de Propagação (Rt) da infecção pelo Novo Coronavírus, no período de 23/02 a 01/03, na Macrorregião de Saúde Jequitinhonha.

Data	Valor de Rt
02/03/2021	1,1628
03/03/2021	1,1641
04/03/2021	1,3542
05/03/2021	1,3020
06/03/2021	1,3399
07/03/2021	1,1800
08/03/2021	1,0588

FONTE: Relatório Minas Consciente. Acessado em 09/03/2021 as 16:30

5. SURTOS

5.1 Distribuição dos surtos de Síndrome Respiratória Aguda notificados e possivelmente associados ao Covid-19 por município de residência e tipo de estabelecimento de ocorrência

Na Macrorregião de Saúde Jequitinhonha, até a 10ª Semana Epidemiológica de Notificação, foram notificados 39 (trinta e nove) surtos, envolvendo 12 (doze) municípios.

A Tabela 3 apresenta o detalhamento dos surtos por município de ocorrência.

Tabela 3 - Distribuição dos surtos por COVID-19, por município de ocorrência, Macrorregião de Saúde Jequitinhonha, 2021.

Município	Nº de surtos notificados	Nº de casos *	Nº de expostos*
Aricanduva	1	3	24
Capelinha	8	125	452
Chapada do Norte	1	4	22
Conceição do Mato Dentro	2	8	71
Congonhas do Norte	1	3	3
Diamantina	10	75	603
Felício dos Santos	2	14	39
Gouveia	3	20	91
Itamarandiba	5	21	155
Turmalina	3	16	143
Serro	1	36	132
Virgem da Lapa	2	17	61
Macrorregião Jequitinhonha	39	342	1796

Fontes: Relatório das investigações de surto de Síndrome Respiratória Aguda em ambientes restritos fechados. Equipe da Unidade de Resposta Rápida / URR3 /CIEVS Minas/Sub. VS/SES/MG.

Dados do Núcleo de Vigilância em Saúde/SRS Diamantina. Acessados em 10/03/2021, às 09:30

*Dados parciais, sujeitos a alterações. Surtos em investigação.

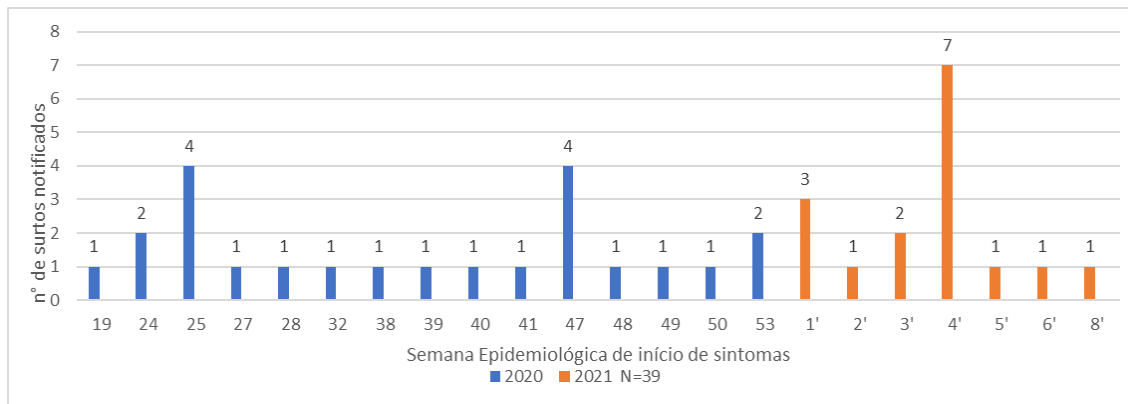
Tabela 4 - Distribuição dos surtos por COVID-19, segundo estabelecimento, Macrorregião de Saúde Jequitinhonha, 2021.

Estabelecimentos	Nº de surtos	Nº de casos*	Nº de expostos*
Serviço de Saúde	16	107	1044
Unidade prisional	3	110	314
Comunidade quilombola	1	8	52
ILPI	5	35	146
Segurança Pública	2	22	38
Prefeitura	3	19	46
Mercearia/Supermercado	2	7	36
Loja	2	7	24
Camara Municipal	1	6	24
Restaurante	1	3	7
Agência Bancária	2	14	43
Serviço de Acolhimento Social	1	4	22
Total	39	342	1796

Fonte: Dados do Núcleo de Vigilância em Saúde/SRS Diamantina. Dados acessados em 10/03/2021 as 09:30

*Dados parciais, sujeitos a alterações. Surtos em investigação.

Gráfico 2 - Distribuição dos surtos notificados de SRA associada ao COVID-19, por semana epidemiológica de início de sintomas do primeiro caso. Macro Jequitinhonha



Fonte: Planilha de monitoramento dos surtos Cievs/Minas. Dados acessados em 09/03/2021 as 09:30

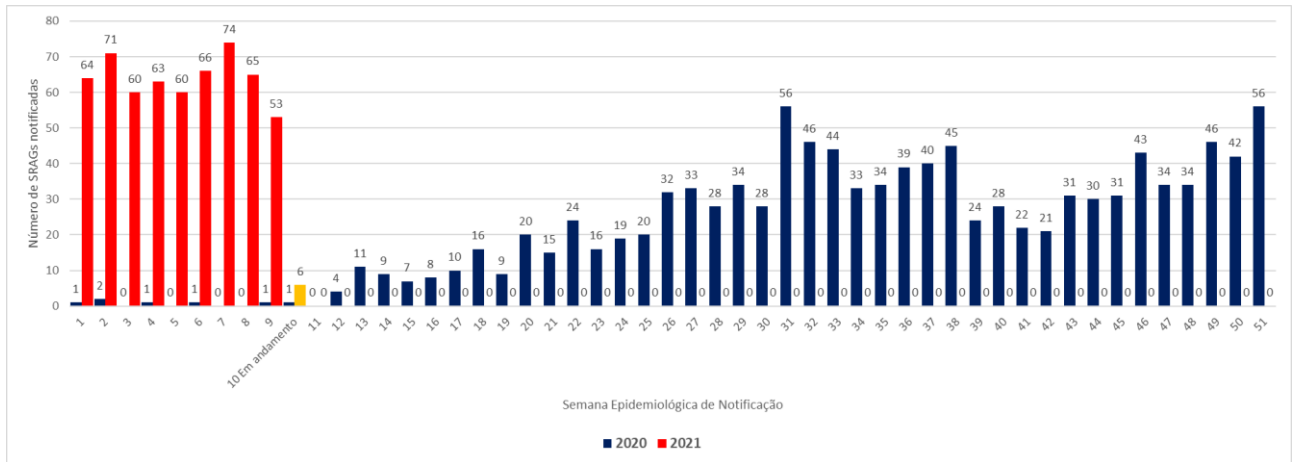
5.2 Distribuição dos óbitos ocorridos nos surtos

Em 16/07/2020, houve 01 (um) óbito por SRAG em ILPI (Instituição de Longa Permanência) no município de Gouveia, segundo dados do SINAN e CIEVS.

Em Capelinha, em 06/02/2021, houve 01 (um) óbitos por SRAG em ILPI e nas datas 27/10/2020 e 12/11/2020, houveram 02 (dois) óbitos em decorrência de surto em hospital, segundo dados retirados do SINAN e CIEVS.

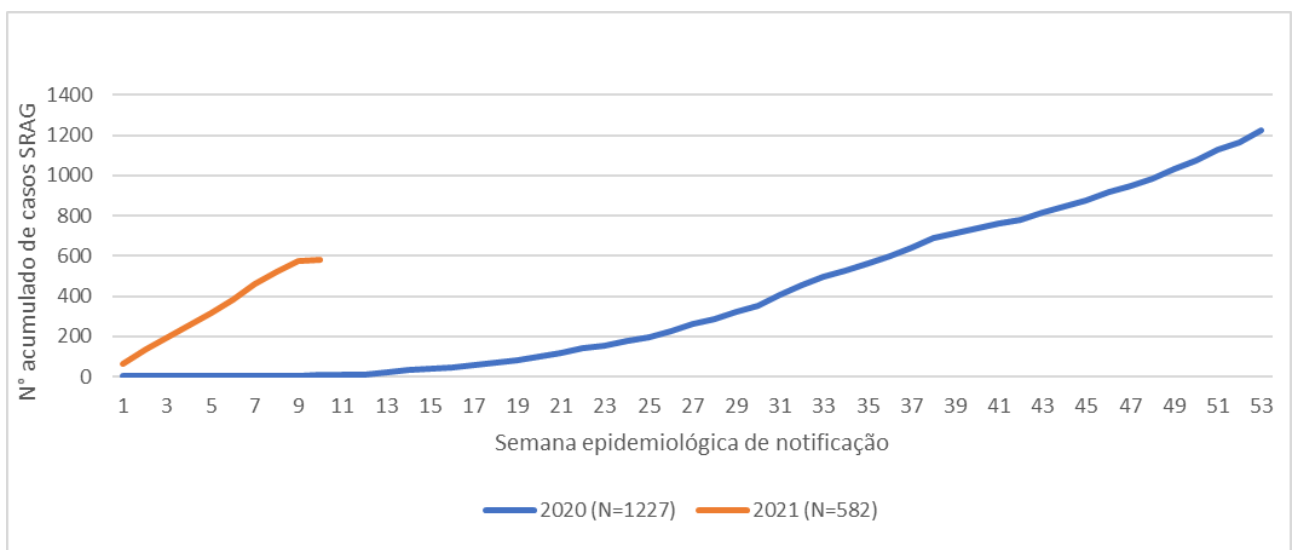
6. SÍNDROME RESPIRATÓRIA AGUDA GRAVE (SRAG)

Gráfico 3- Número de hospitalizações por SRAG segundo semana epidemiológica de notificação, Macrorregião de Saúde Jequitinhonha, 2020 e 2021.



Fonte: SIVEP-Gripe. Dados exportados em 09/03/2021 as 08:00

Gráfico 4 - Comparação de casos acumulados de SRAGs hospitalizadas, em municípios da Macrorregião de Saúde Jequitinhonha, 2020 e 2021



Fonte: SIVEP-Gripe. Dados exportados em 09/03/2021 as 08:00

6.1 Óbitos por SRAG em 2021

A Tabela 5 apresenta todos os casos de Síndrome Respiratória Aguda Grave (SRAG) hospitalizados e notificados até 10ª Semana Epidemiológica de 2021, de pacientes residentes em municípios pertencentes à Macrorregião de Saúde Jequitinhonha. Os casos estão apresentados segundo a Classificação Final e a Evolução do Caso. Nesse período foram notificados 1809 casos de SRAGs hospitalizadas.

Em relação os óbitos, são 253 óbitos por SRAG. E registra-se que 38 óbitos, apesar de serem casos de SRAG hospitalizados, evoluíram para óbito por outras causas, sendo que 35 desses constam como SRAG não especificado.

Tabela 5- Número de SRAGs hospitalizados notificados, segundo Classificação Final e Evolução do Caso, em municípios de residência pertencentes à Macrorregião de Saúde Jequitinhonha, 2020 e 2021.

Classificação final	Cura	Óbito	Evolução do caso			Total Geral
			Óbito por outras causas	Ignorado	Sem informação	
SRAG por influenza	2	0	0	0	0	2
SRAG por outro agente Etiológico	2	4	0	0	0	6
SRAG não especificado	764	140	35	11	38	988
COVID-19	320	104	2	0	36	461
Sem informação	2	5	1	0	344	352
Total Geral	1090	253	38	11	418	1809

Fonte: SIVEP-Gripe. Dados exportados em 09/03/2021 as 08:00

A tabela 6 mostra que ocorreram 94 óbitos em 2020 e 2021 em decorrência de SRAG por COVID-19 de acordo com dados oficiais. Porém, cabe ressaltar que entre as semanas 1ª a 53ª semanas de 2020 ocorreram 49 óbitos e entre as semanas 1ª e 10ª semanas de 2021 já foram contabilizados 55 óbitos.

Tabela 6-Número de óbitos por COVID-19 por município de residência pertencente à Macrorregião de Saúde Jequitinhonha, 2020 e 2021.

Macrorregião de Saúde Jequitinhonha	Óbitos por COVID-19
MICRORREGIÃO DE SAÚDE ARACUAI	20
ARACUAI	16
CORONEL MURTA	2
VIRGEM DA LAPA	2
MICRORREGIÃO DE SAÚDE DIAMANTINA	41
COLUNA	3
COUTO DE MAGALHÃES DE MINAS	1
DATAS	5
DIAMANTINA	10
FELICIO DOS SANTOS	1

GOUVEIA	10
ITAMARANDIBA	7
PRESIDENTE KUBITSCHK	1
SÃO GONÇALO DO RIO PRETO	1
SENADOR MODESTINO GONCALVES	2
MICRORREGIÃO DE SAÚDE SERRO	16
ALVORADA DE MINAS	1
CONCEICAO DO MATO DENTRO	7
SANTO ANTÔNIO DO ITAMBÉ	1
SERRO	7
MICRORREGIÃO DE SAÚDE MN/TUR/CA	27
CAPELINHA	10
CHAPADA DO NORTE	1
MINAS NOVAS	10
TURMALINA	6
Total Geral	104*

Fonte: SIVEP-Gripe. Dados exportados em 09/03/2021 as 08:00

*Dados parciais sujeitos a alterações devido a investigações.

6.2 Coeficientes de incidência, mortalidade e letalidade segundo município de residência, Macrorregião de Saúde Jequitinhonha

Tabela 7- Coeficiente de incidência de COVID-19 em municípios da Macrorregião de Saúde Jequitinhonha, 2021.

	Casos confirmados em 03/03/2021	Incidência por 100 mil habitantes em 03/03/2021	Casos confirmados em 10/03/2021	População Estimada (IBGE/TCU 2018)	Incidência por 100 mil habitantes em 10/03/2021	Aumento de casos em relação a semana anterior
Alvorada de Minas	142	3937,88	146	3606	4048,81	4
Araçuaí	589	1604,69	612	36705	1667,35	23
Aricanduva	31	597,19	34	5191	654,98	3
Berilo	10	83,37	10	11995	83,37	0
Capelinha	903	2385,36	989	37856	2612,53	86
Carbonita	65	691,78	75	9396	798,21	10
Chapada do Norte	41	266,79	45	15368	292,82	4
Coluna	247	2773,10	250	8907	2806,78	3
Conceição do Mato Dentro	1623	9200,16	1730	17641	9806,70	107
Congonhas do Norte	72	1427,44	72	5044	1427,44	0
Coronel Murta	87	942,78	90	9228	975,29	3
Couto Magalhaes de Minas	30	682,44	31	4396	705,19	1
Datas	139	2574,55	141	5399	2611,59	2
Diamantina	1020	2142,09	1098	47617	2305,90	78
Felício dos Santos	52	1082,43	58	4804	1207,33	6
Francisco Badaró	79	763,80	81	10343	783,14	2
Gouveia	263	2222,60	263	11833	2222,60	0
Itamarandiba	516	1503,19	595	34327	1733,33	79
Jenipapo de Minas	58	758,67	58	7645	758,67	0
José Gonçalves de Minas	24	531,44	25	4516	553,59	1
Leme do Prado	50	1017,29	54	4915	1098,68	4
Minas Novas	301	956,44	328	31471	1042,23	27
Presidente Kubsticheck	47	1564,58	56	3004	1864,18	9
Santo Antônio do Itambé	58	1496,00	64	3877	1650,76	6
São Gonçalo do Rio Preto	23	727,62	23	3161	727,62	0
Senador Modestino Gonçalves	21	498,93	21	4209	498,93	0
Serra Azul de Minas	47	1094,81	50	4293	1164,69	3
Serro	485	2310,29	568	20993	2705,66	83
Turmalina	521	2631,71	578	19797	2919,63	57
Veredinha	34	595,24	34	5712	595,24	0
Virgem da Lapa	306	2223,19	307	13764	2230,46	1
Total Geral	7884	1937,04	8486	407013	2084,95	602

Fonte: Painel COVID-19 MG/Sala de Situação/SubVS/SES/MG. Disponível em: <http://coronavirus.saude.mg.gov.br/painel>. Acessado em: 10/03/2021 as 12:00

Tabela 8- Coeficiente de mortalidade por COVID-19 em municípios da Macrorregião de Saúde Jequitinhonha, 2020 e 2021.

Município de residência	Número de óbitos por COVID-19	População Estimada IBGE/TCU 2018	Coeficiente de mortalidade por COVID-19*
Alvorada de Minas	1	3.606	27,73
Araçuaí	16	36.705	43,59
Capelinha	10	37.856	26,42
Chapada do Norte	1	15.356	6,51
Coluna	3	8.873	33,81
Conceição do Mato Dentro	7	17.641	39,68
Coronel Murta	2	9.222	21,69
Couto de Magalhães de Minas	1	4.410	22,68
Datas	5	5399	92,61
Diamantina	10	47.617	21,00
Felício dos Santos	1	4804	20,82
Itamarandiba	7	34527	20,27
Gouveia	10	11.833	84,51
Minas Novas	10	31.471	31,78
Presidente Kubsticheck	1	3.004	33,29
Santo Antônio do Itambé	1	3.838	26,06
São Gonçalo do Rio Preto	1	3.167	31,58
Senador Modestino Gonaçalves	2	4209	47,52
Serro	7	20.993	33,34
Turmalina	6	19797	30,31
Virgem da Lapa	2	13764	14,53
Macrorregião Jequitinhonha	104	338.092	30,76

FONTE: SIVEP-Gripe. Dados exportados no dia 09/03/2021 as 08:00

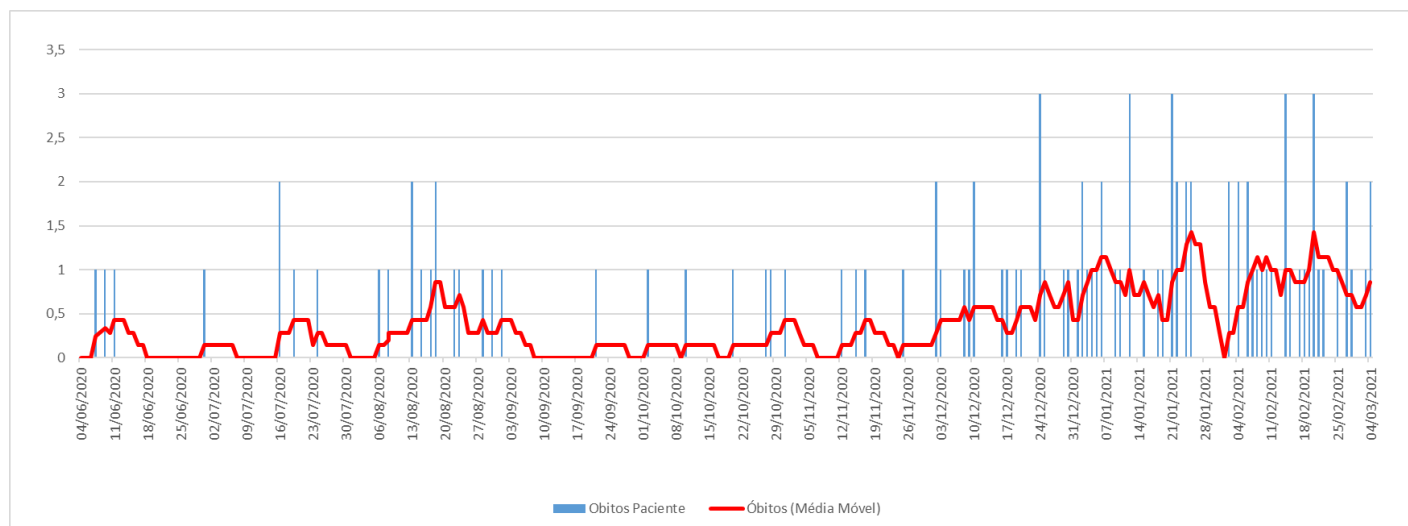
Cálculo: Número de óbitos confirmados por COVID-19, por 100 mil habitantes, na população residente em determinado espaço geográfico, no ano considerado.

Tabela 9- Taxa de Letalidade por COVID-19 em municípios da Macrorregião de Saúde Jequitinhonha, 2020 e 2021.

Município de residência	Número de óbitos por COVID-19	Número de casos confirmados por COVID-19	Taxa de letalidade por COVID-19*	Taxa de letalidade em Minas Gerais
Alvorada de Minas	1	146	0,68	
Araçuaí	16	612	2,61	
Capelinha	10	989	1,01	
Chapada do Norte	1	45	2,22	
Coluna	3	250	1,20	
Conceição do Mato Dentro	7	1730	0,40	
Coronel Murta	2	90	2,22	
Couto de Magalhães de Minas	1	31	3,23	
Datas	5	141	3,55	
Diamantina	10	1098	0,91	
Felício dos Santos	1	58	1,72	
Itamarandiba	7	595	1,18	
Gouveia	10	263	3,80	
Minas Novas	10	328	3,05	
Presidente Kubsticheck	1	56	1,79	
Santo Antônio do Itambé	1	64	1,56	
São Gonçalo do Rio Preto	1	23	4,35	
Senador Modestino Gonaçalves	2	21	9,52	
Serro	7	568	1,23	
Turmalina	6	578	1,04	
Virgem da Lapa	2	307	0,65	
Macrorregião Jequitinhonha	104	7993	1,30	2,10

FONTES: SIVEP-Gripe. Dados exportados no dia 09/03/2021 as 08:00
Painel COVID-19 MG/Sala de Situação/SubVS/SES/MG. Acessado em: 10/03/2021.

Gráfico 5 - Média Móvel de óbitos por COVID-19 segundo data de ocorrência, Macrorregião de Saúde Jequitinhonha, 2020 e 2021.



Fonte: SIVEP-Gripe. Dados exportados em 09/03/2021, às 08:00

7. SITUAÇÃO ASSISTENCIAL MACRORREGIÃO DE SAÚDE JEQUITINHONHA

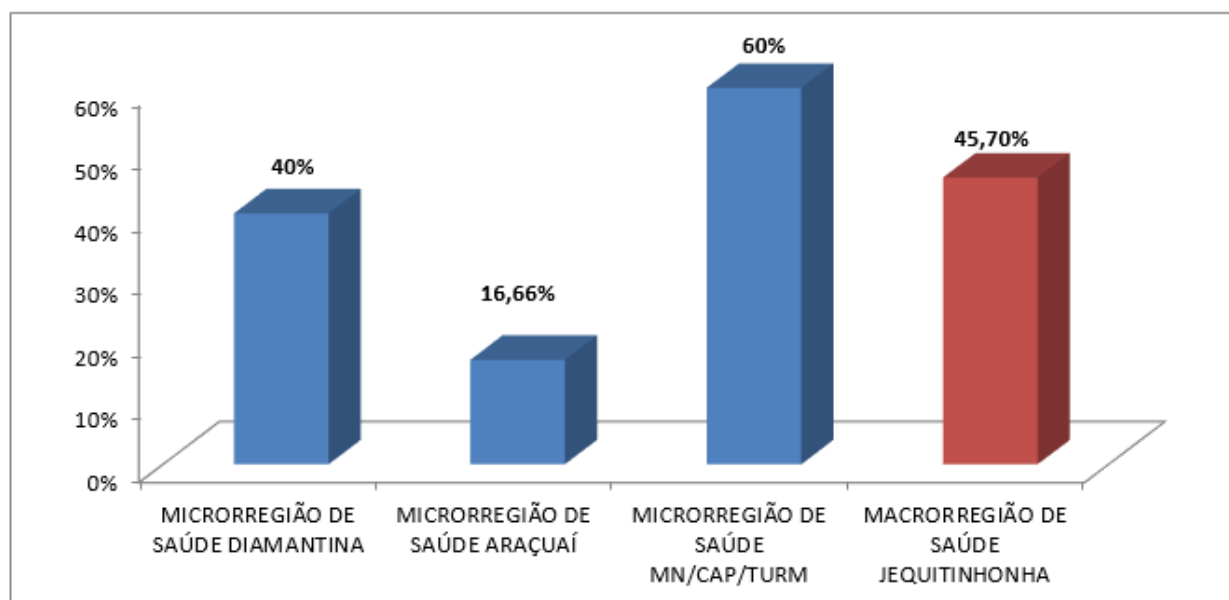
7.1 Ocupação UTI Adulto

Tabela 10 – Frequência de leitos UTI SUSFÁCIL, segundo instituição hospitalar e média de leitos UTI ocupados/SUSFÁCIL, Macrorregião Jequitinhonha, no período de 04 a 10 de março de 2021:

INSTITUIÇÃO	TIPO DE LEITO DE UTI	TOTAL DE LEITOS UTI	MÉDIA DIÁRIA DE LEITOS OCUPADOS	
			Semana Anterior	Semana Atual
Santa Casa De Caridade de Diamantina	UTI COVID-19 ADULTO	20	05	08
Fundação São Vicente de Paulo Araçuaí	UTI COVID-19 ADULTO	06	01	01
Fundação Hospitalar São Vicente de Paulo de Capelinha	UTI COVID -19 ADULTO	10	05	06
Fundação Hospitalar São Vicente de Turmalina	UTI COVID -19 ADULTO	10	02	03
TOTAL	UTI COVID -19 ADULTO	46	13	18

FONTE: SUSFÁCIL. Acessado em 04, 05, 08, 09, 10 de março de 2021

Gráfico 06 - Taxa de ocupação de LEITOS DE UTI ADULTO – COVID -19 por MICRORREGIÃO DE SAÚDE:



FONTE: SUSFÁCIL. Acessado em 10 de março de 2021

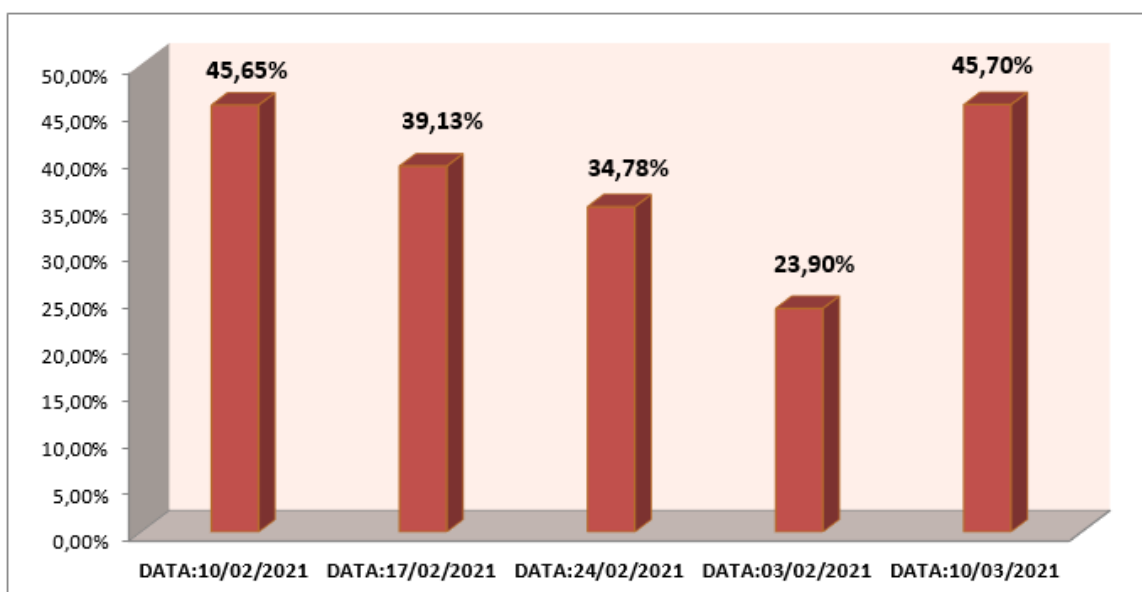
7.2 Ocupação de leitos Enfermaria Covid-19

Tabela 11 - OCUPAÇÃO DE LEITOS DE ENFERMARIA COVID-19 da MACRORREGIÃO DE SAÚDE JEQUITINHONHA:

MICRORREGIÃO DE SAÚDE	TOTAL DE LEITOS DE ENFERMARIA COVID-19	TOTAL DE LEITOS ENFERMARIA COVID-19 OCUPADOS	
		Semana anterior	Semana atual
MICRORREGIÃO DE DIAMANTINA	35	16	17
MICRORREGIÃO DE SAÚDE ARAÇUAÍ	06	04	01
MICRORREGIÃO DE SAÚDE SERRO	14	05	09
MICRORREGIÃO DE SAÚDE MN/CAP/TURM	42	12	14
TOTAL	97	37	41

FONTE: SUSFÁCIL. Acessado em 10 de março de 2021

Gráfico 07 - Taxa de ocupação de LEITOS DE UTI ADULTO – COVID -19 MACRORREGIÃO DE SAÚDE JEQUITINHONHA:



FONTE: SUSFÁCIL. Acessado em 10, 17, 24 de fevereiro de 2021 e 03,10 de março de 2021