

**BOLETIM ESPECIAL  
MACRORREGIÃO DE SAÚDE  
JEQUITINHONHA**

**SUPERINTENDÊNCIA REGIONAL DE  
SAÚDE DE DIAMANTINA**

**Número 19/2021**



**Governador do Estado de Minas Gerais**

Romeu Zema Neto

**Secretário de Estado de Saúde de Minas Gerais**

Fábio Baccheretti Vitor

**Secretário de Estado Adjunto**

André Luiz Moreira dos Anjos

**Chefia de Gabinete**

Luiza Hermeto Coutinho Campos

**Assessora de Comunicação Social**

Aguardando publicação

**Subsecretaria de Políticas e Ações de Saúde**

Naila Marcela Nery Ferrari

**Subsecretaria de Regulação do Acesso a Serviços e Insumos de Saúde**

Juliana Ávila Teixeira

**Subsecretaria de Inovação e Logística em Saúde**

André de Andrade Ranieri

**Subsecretaria de Gestão Regional**

Darlan Venâncio Thomaz Pereira

**Subsecretaria de Vigilância em Saúde**

Janaína Passos de Paula

**Dirigente da Regional de Saúde**

Cleya da Silva Santana Cruz

**Editores SRS Diamantina**

Ana Cristina Pereira Cardoso

Kesley Duarte de Jesus

Francinne Laureth Batista

Sinara Luiza Dupim

Natália Lemos Arruda

**Equipe técnica SRS Diamantina**

Cássia Maria Oliveira Hora

Cathiane Maria da Silva

Cláudio Luiz Ferreira Júnior

Eberton da Costa Siqueira

Élida Leite Araújo

Evandro Luiz Silva

José Vicente Honorato

Kesley Duarte de Jesus

Mariana Cristina Rocha

Nara Cristiana Viana

## Apresentação

Este boletim tem como objetivo descrever os aspectos epidemiológicos e assistenciais relacionados aos casos de COVID-19 na Macrorregião de Saúde Jequitinhonha sob jurisdição da Superintendência Regional de Saúde de Diamantina (SRS Diamantina) e orientar as ações de vigilância, prevenção e controle.

Todos os Boletins Especiais publicados poderão ser consultados no site da SES/MG, estando disponível em: <http://coronavirus.saude.mg.gov.br/transparencia/boletim/boletim-epidemiologico-edicao-especial>

Dados parciais sujeitos à alterações, dependentes da tempestividade na realização das notificações e da estabilidade dos sistemas oficiais para notificações.

## 1. Situação DA COVID-19 NO MUNDO E NO BRASIL

A Figura 1 apresenta o quantitativo de casos acumulados, casos novos, óbitos acumulados e novos óbitos notificados à OMS em 12/05/2021, considerando os 06 (seis) países com maior número de casos e óbitos por COVID-19 até a presente data. Segundo a classificação da transmissão, o Brasil encontra-se em transmissão comunitária.

Nome	Casos - total cumulativo	Casos - relatados recentemente nas últimas 24 horas	Mortes - total cumulativo	Mortes - relatadas recentemente nas últimas 24 horas	Classificação de transmissão
Global	159.188.745	603.436	3.308.588	11,466	
 Estados Unidos da...	32.424.637	22,261	576.814	411	Transmissão da comunidade
 Índia	23.340.938	348.421	254,197	4,205	Clusters de casos
 Brasil	15.209.990	25.200	423,229	889	Transmissão da comunidade
 França	5.688.435	3.014	105.949	319	Transmissão da comunidade
 Peru	5.044.936	13,604	43.311	282	Transmissão da comunidade
 Federação Russa	4.888.727	8.465	113,647	321	Clusters de casos

FIGURA 1- PAINEL DOENÇA CORONAVÍRUS DA OMS (COVID-19), 2021.

FONTE: OMS. Disponível em <https://covid19.who.int/>. Acessado em 12/05/2021 as 12:00

## 2. Situação DA COVID-19 EM MINAS GERAIS

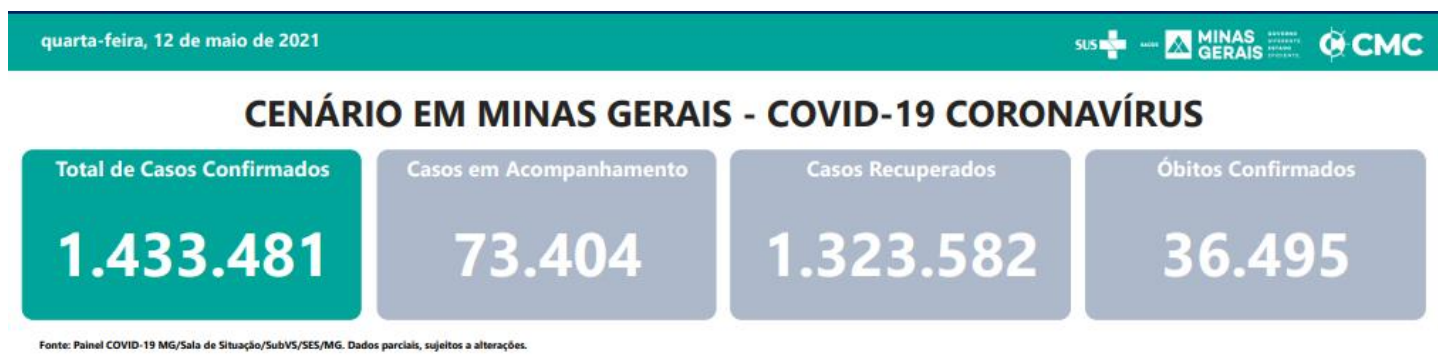
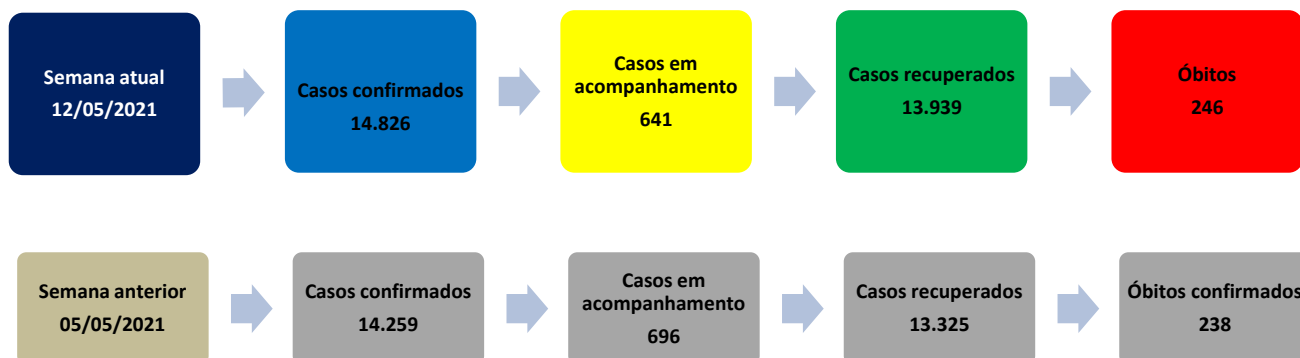


FIGURA 2- CENÁRIO EM MINAS GERAIS COVID-19 Coronavírus, 2021.

FONTE: BOLETIM EPIDEMIOLÓGICO COVID-19, datado de 12/05/2021, publicado as 10:00

### 3. CENÁRIO DA MACRORREGIÃO JEQUITINHONHA/URS DIAMANTINA



#### CASOS CONFIRMADOS, HOSPITALIZAÇÕES E ÓBITOS POR COVID-19 ANÁLISE COMPARATIVA

Casos Confirmados em 2020 (01/01 à 31/12/2020)	Casos confirmados em 2021 (01/01 à 12/05/2021)	Total de casos (2020 + 2021)	Aumento de casos (%)
3.439	11.387	14.826	331,1
Internações por SRAG 2020 (01/01 à 31/12/2020)	Internações por SRAG 2021 (01/01 à 12/05/2021)	Total de internações (2020 + 2021)	Aumento de internações (%)
1.220	1.369	2.589	112,2
Óbitos Confirmados em 2020 (01/01 à 31/12/2020)	Óbitos confirmados em 2021 (01/01 à 12/05/2021)	Total de óbitos (2020 + 2021)	Aumento de óbitos (%)
49	197	246	402,1

Fonte: SIVEP-Gripe. Dados exportados em 12/05/2021 às 08:00

Painel COVID-19/Sala de Situação/SubVS/SES-MG. Acessado em: 12/05/2021 às 10:00

## 3.1 NÚMERO DE CASOS CONFIRMADOS DE COVID-19 NA MACRORREGIÃO DE SAÚDE JEQUITINHONHA, 2021.

Tabela 1- Número e proporção de casos confirmados por COVID-19, segundo microrregião e município de residência, Macrorregião de Saúde Jequitinhonha, 2021.

<b>MACRORREGIÃO DE SAÚDE JEQUITINHONHA</b>		
	<b>N</b>	<b>%</b>
<b>MICRORREGIÃO DE SAÚDE ARACUAI</b>	<b>2286</b>	<b>15,42</b>
ARACUAI	1258	8,49
BERILO	128	0,86
CORONEL MURTA	166	1,12
FRANCISCO BADARO	121	0,82
JENIPAPO DE MINAS	145	0,98
VIRGEM DA LAPA	468	3,16
<b>MICRORREGIÃO DE SAÚDE DIAMANTINA</b>	<b>5012</b>	<b>33,81</b>
CARBONITA	140	0,94
COLUNA	308	2,08
CONGONHAS DO NORTE	96	0,65
COUTO DE MAGALHAES DE MINAS	70	0,47
DATAS	317	2,14
DIAMANTINA	2069	13,96
FELICIO DOS SANTOS	84	0,57
GOUVEIA	491	3,31
ITAMARANDIBA	1032	6,96
PRESIDENTE KUBITSCHEK	138	0,93
SAO GONCALO DO RIO PRETO	146	0,98
SENADOR MODESTINO GONCALVES	121	0,82
<b>MICRORREGIÃO DE SAÚDE SERRO</b>	<b>3940</b>	<b>26,57</b>
ALVORADA DE MINAS	238	1,61
CONCEICAO DO MATO DENTRO	2547	17,18
SANTO ANTONIO DO ITAMBE	100	0,67
SERRA AZUL DE MINAS	86	0,58
SERRO	969	6,54
<b>MICRORREGIÃO DE SAÚDE MN/TU/CA</b>	<b>3588</b>	<b>24,20</b>
ARICANDUVA	82	0,55
CAPELINHA	1612	10,87
CHAPADA DO NORTE	126	0,85
JOSE GONCALVES DE MINAS	65	0,44
LEME DO PRADO	146	0,98
MINAS NOVAS	585	3,95
TURMALINA	839	5,66
VEREDINHA	133	0,90
<b>Total Geral</b>	<b>14826</b>	<b>100,00</b>

FONTE: Painel COVID-19 MG/Sala de Situação/SubVS/SES/MG. Disponível em: <http://coronavirus.saude.mg.gov.br/painel>.  
Acessado em: 12/05/2021 as 10:00

#### 4. PERFIL EPIDEMIOLÓGICO DOS CASOS CONFIRMADOS E ÓBITOS DE COVID-19 NA MACRORREGIÃO DE SAÚDE JEQUITINHONHA

##### 4.1 Distribuição de casos confirmados por COVID-19 por sexo, faixa etária e raça/cor

Em relação aos casos confirmados por COVID-19, 50,0% são do sexo masculino e 50,0% do sexo feminino. Na Figura 3, está representada a distribuição dos casos, segundo sexo e faixa etária, havendo predominância na faixa etária de 30 a 39 anos.

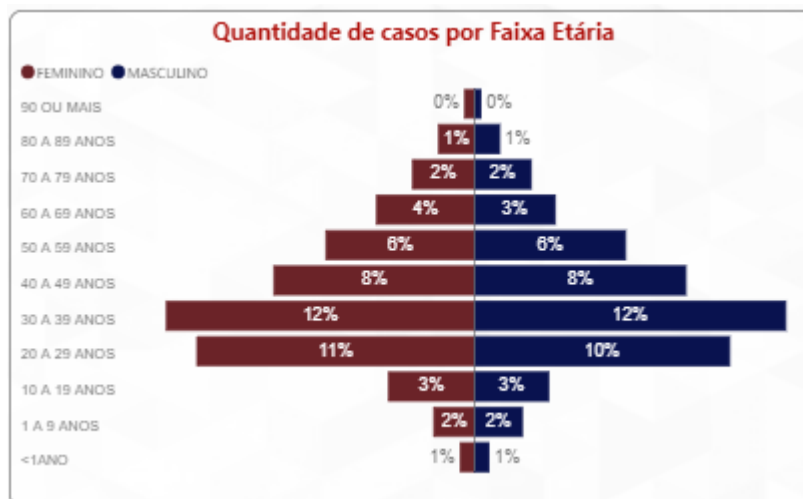


FIGURA 3- Distribuição dos casos confirmados por COVID-19, segundo sexo e faixa etária, Macrorregião de Saúde Jequitinhonha, 2021.

FONTE: BI Interno. Dados acessados em 12/05/2021 as 12:00

Segundo a raça, há predominância de casos confirmados na raça parda (54,2%). A Figura 4 apresenta a distribuição proporcional segundo raça.

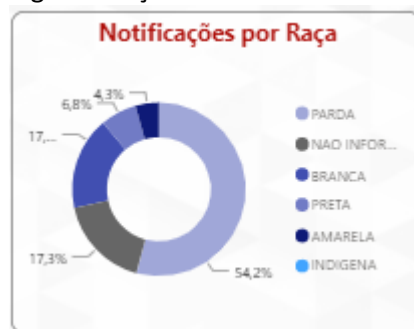


FIGURA 4- Distribuição dos casos confirmados por COVID-19, segundo raça/cor, Macrorregião de Saúde Jequitinhonha, 2021.

FONTE: BI Interno. Dados acessados em 12/05/2021 as 12:00

A análise dos dados notificados mostra que do total de casos confirmados de COVID-19, 88,11% estão sem informação sobre a presença ou não de fator de risco; 6,7% apresentam fator de risco e 5,82% não apresentam fator de risco. Em relação ao tipo de isolamento, 92,41% dos casos foram isolados em domicílio e 7,59% precisaram de tratamento hospitalar (Figura 5).

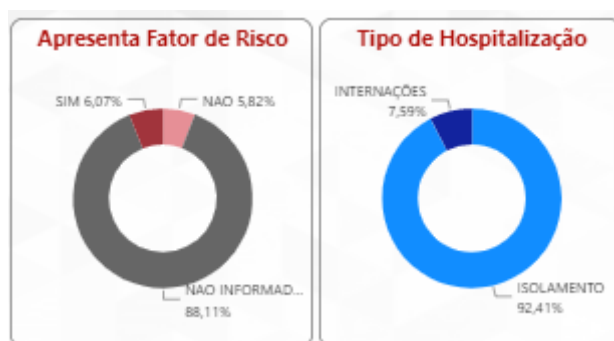


FIGURA 5- Distribuição dos casos confirmados por COVID-19, segundo fator de risco e tipo de isolamento, Macrorregião de Saúde Jequitinhonha, 2021.

FORNTE: BI Interno. Dados acessados em 12/05/2021 as 12:00

#### 4.2 Distribuição de óbitos por COVID-19 por sexo, faixa etária e raça/cor

Segundo dados do BI Interno, 49,0% dos óbitos confirmados por COVID-19 foram no sexo feminino e 51,0% no sexo masculino. Há predominância de óbitos na faixa etária de 70 a 79 anos (Figura 6).

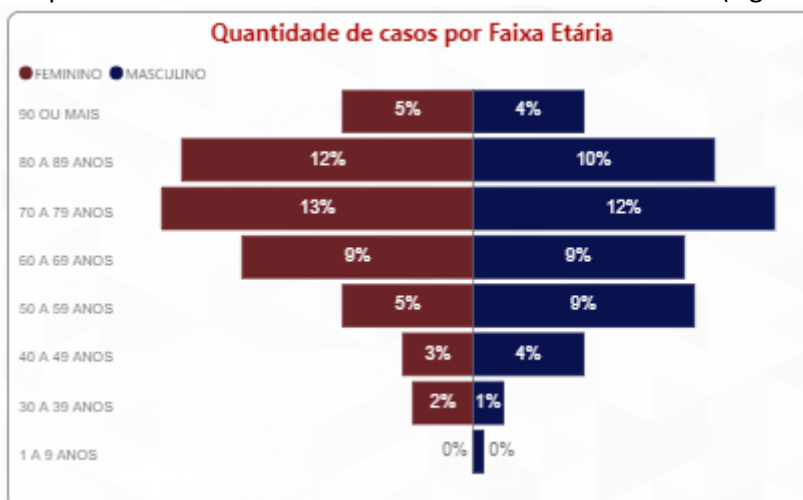


FIGURA 6- Distribuição dos óbitos confirmados por COVID-19, segundo sexo e faixa etária, Macrorregião de Saúde Jequitinhonha, 2021.

FORNTE: BI Interno. Dados acessados em 12/05/2021 as 12:00

Em relação aos óbitos confirmados por COVID-19, 14,23% não possuem informação sobre a raça; 53,66% ocorreram em pessoas da raça parda; 21,95% em pessoas da raça branca e 8,54% em pessoas da raça preta (FIGURA 7).

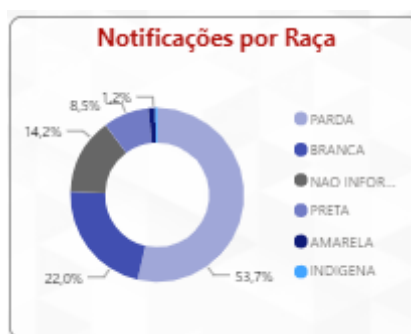
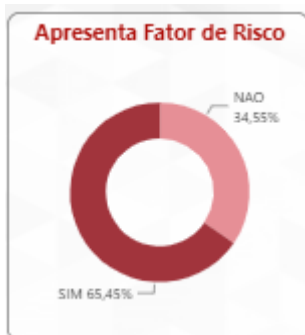


FIGURA 7- Distribuição dos óbitos confirmados por COVID-19, segundo raça/cor, Macrorregião de Saúde Jequitinhonha, 2021.

FORNTE: BI Interno. Dados acessados em 12/05/2021 as 12:00

Dos casos que evoluíram para óbito, 65,45% possuíam fator de risco; 34,55% dos óbitos não apresentavam (FIGURA 8).



**FIGURA 8- Distribuição dos óbitos confirmados por COVID-19, segundo presença ou não de fator de risco, Macrorregião de Saúde Jequitinhonha, 2021.**

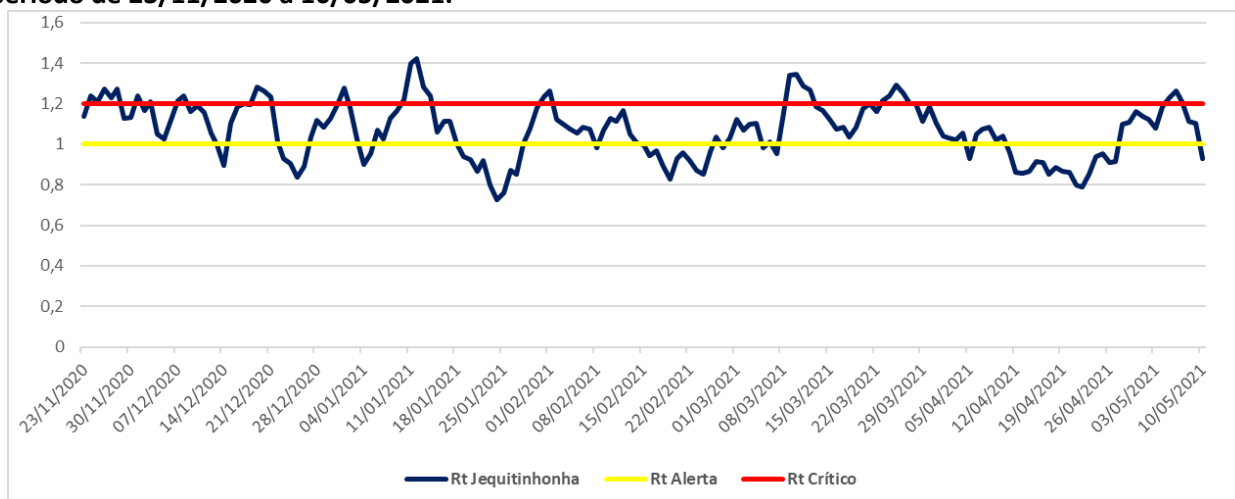
FONTES: BI Interno. Dados acessados em 12/05/2021 às 12:00

#### 4.3 Evolução do Rt = número de reprodução médio

O Rt, é uma medida estatística que simula a rapidez com que o vírus está sendo transmitido. É o número médio de pessoas que são infectadas por uma pessoa infecciosa. Se o Rt estiver acima de 1,0, o vírus se espalhará rapidamente. Quando Rt estiver abaixo de 1,0, o vírus irá parar de se espalhar.

Dessa forma, calcular o (Rt) por Macrorregião de Saúde mostrará a taxa de reprodução efetiva do vírus calculada para cada localidade. Permite estimar quantas infecções secundárias provavelmente ocorrerão a partir de uma única infecção em uma área específica.

**Gráfico 1 - Velocidade de Propagação (Rt) da infecção por COVID-19, na Macrorregião de Saúde Jequitinhonha, no período de 23/11/2020 a 10/05/2021.**



Fonte: Relatório Minas Consciente. Acessado em 12/05/2021 às 12:00

A velocidade de propagação (Rt) na semana do dia 04/05/2021 a 10/05/2021, variou conforme demonstrado na Tabela 2.



**Tabela 2- Velocidade de Propagação (Rt) da infecção pelo Novo Coronavírus, no período de 04/05 a 10/05, na Macrorregião de Saúde Jequitinhonha.**

Data	Valor de Rt
04/05/2021	1,1849
05/05/2021	1,2293
06/05/2021	1,2632
07/05/2021	1,2088
08/05/2021	1,1119
09/05/2021	1,1009
10/05/2021	0,9281*

FONTES: Relatório Minas Consciente. Acessado em 12/05/2021 as 12:00

\*Rt calculado com base na ocupação de leitos. Altas por óbitos ou outros motivos podem interferir no valor do cálculo.

## 5. SURTOS

### 5.1 Distribuição dos surtos de Síndrome Respiratória Aguda notificados e possivelmente associados ao Covid-19 por município de residência e tipo de estabelecimento de ocorrência

Na Macrorregião de Saúde Jequitinhonha, até a 19ª Semana Epidemiológica de Notificação, foram notificados 78 (setenta e oito) surtos, envolvendo 19 (dezenove) municípios.

A Tabela 3 apresenta o detalhamento dos surtos por município de ocorrência.

**Tabela 3 - Distribuição dos surtos por COVID-19, por município de ocorrência, Macrorregião de Saúde Jequitinhonha, 2020 e 2021.**

Município	Nº de surtos notificados	Nº de casos *	Nº de expostos*
Araçuaí	10	164	427
Aricanduva	1	3	24
Capelinha	12	144	485
Chapada do Norte	1	4	22
Conceição do Mato Dentro	2	8	71
Congonhas do Norte	1	3	3
Diamantina	13	126	778
Felício dos Santos	2	14	39
Francisco Badaró	1	5	10
Gouveia	3	21	91
Itamarandiba	9	40	192
José Gonçalves de Minas	1	3	3
Minas Novas	3	32	36
Turmalina	8	38	348
Santo Antônio do Itambé	1	7	31
Senador Modestino Gonçalves	3	14	29
Serra Azul de Minas	1	5	6
Serro	2	40	136
Virgem da Lapa	4	25	87
<b>Macrorregião Jequitinhonha</b>	<b>78</b>	<b>696</b>	<b>2818</b>

Fontes: Relatório das investigações de surto de Síndrome Respiratória Aguda em ambientes restritos fechados. Equipe da Unidade de Resposta Rápida / URR3 / CIEVS Minas/Sub. VS/SES/MG.

Dados do Núcleo de Vigilância em Saúde/SRS Diamantina. Acessados em 12/05/2021, às 12:00

\*Dados parciais, sujeitos a alterações. Surtos em investigação.

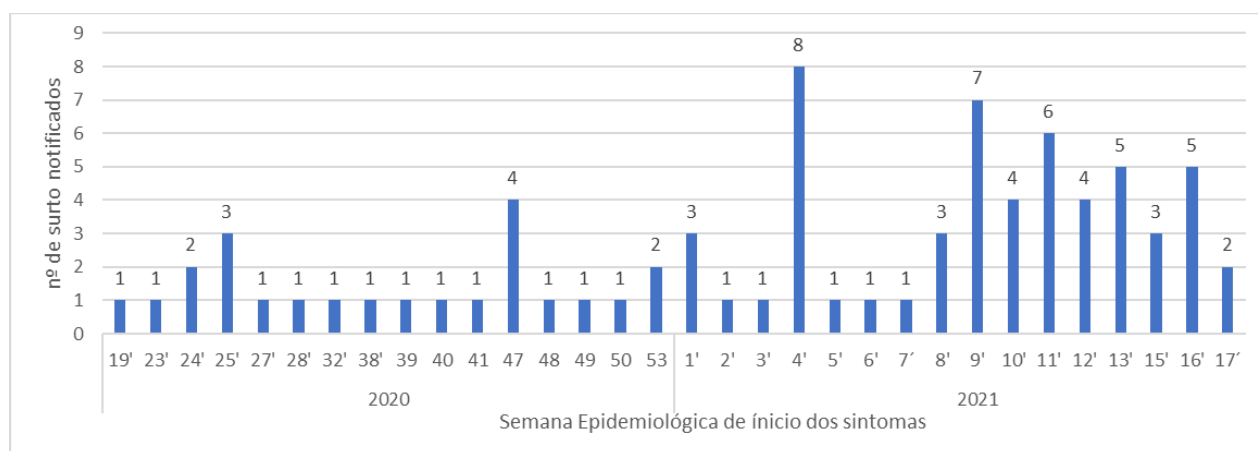
**Tabela 4 - Distribuição dos surtos por COVID-19, segundo estabelecimento, Macrorregião de Saúde Jequitinhonha, 2020 e 2021.**

Estabelecimentos	Nº de surtos	Nº de casos*	Nº de expostos*
Serviço de Saúde	21	159	1295
Mercearia/Supermercado	8	53	222
Prefeitura	7	37	65
Loja	6	34	58
ILPI	5	36	146
Bancos Múltiplos	5	25	61
Unidade prisional	4	226	532
Segurança Pública	3	30	48
Restaurante	3	12	26
Comunidade quilombola	2	13	62
Empresa de cerâmica	2	9	10
Empresa mineradora	2	12	165
Padaria	2	8	15
Camara Municipal	1	6	24
Serviço de Acolhimento Social	1	4	22
Conselho Tutelar	1	4	22
Empresa extrativista	1	12	16
Empresa madeireira	1	3	10
Empresa de Construções e Serviços	1	6	10
Oficina mecânica	1	4	6
Escola	1	3	3
<b>Total</b>	<b>78</b>	<b>696</b>	<b>2818</b>

Fonte: Dados do Núcleo de Vigilância em Saúde/SRS Diamantina. Dados acessados em 12/05/2021 as 12:00

\*Dados parciais, sujeitos a alterações. Surtos em investigação.

**Gráfico 2 - Distribuição dos surtos notificados de SRA associada ao COVID-19, por semana epidemiológica de início de sintomas do primeiro caso. Macro Jequitinhonha, 2020 e 2021**



Fonte: Planilha de monitoramento dos surtos Cievs/Minas. Dados acessados em 12/05/2021

## 5.2 Distribuição dos óbitos ocorridos nos surtos

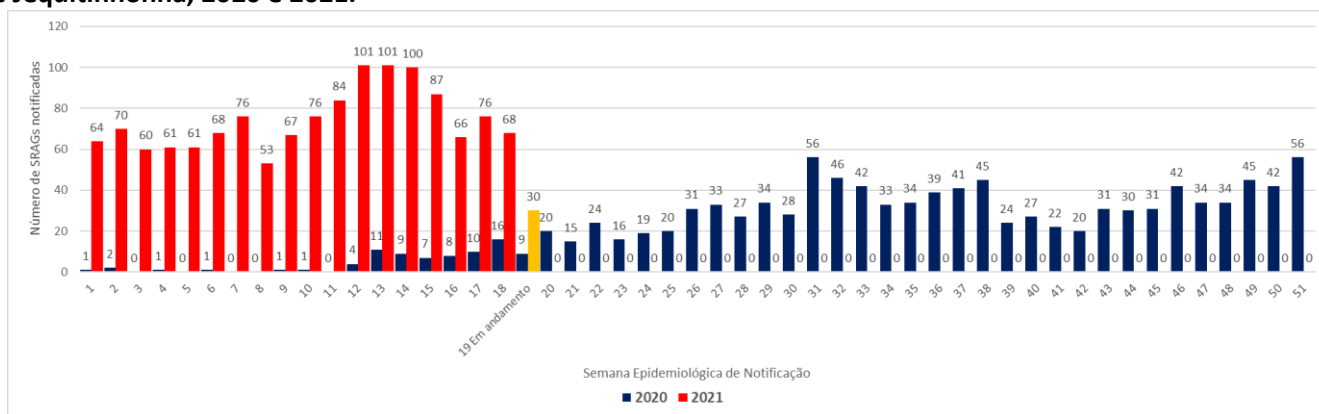
Em 16/07/2020, houve 01 (um) óbito por SRAG em ILPI (Instituição de Longa Permanência) no município de Gouveia, segundo dados do SINAN e CIEVS.

Em Capelinha, em 06/02/2021, houve 01 (um) óbito por SRAG em ILPI e nas datas 27/10/2020 e 12/11/2020, houve 02 (dois) óbitos em decorrência de surto em hospital, segundo dados retirados do SINAN, SIVEP e CIEVS.

Em Minas Novas, na data de 01/04/2021, ocorreu 01 (um) óbito em decorrência de surto em empresa extrativista, segundo dados retirados do SINAN, SIVEP e CIEVS.

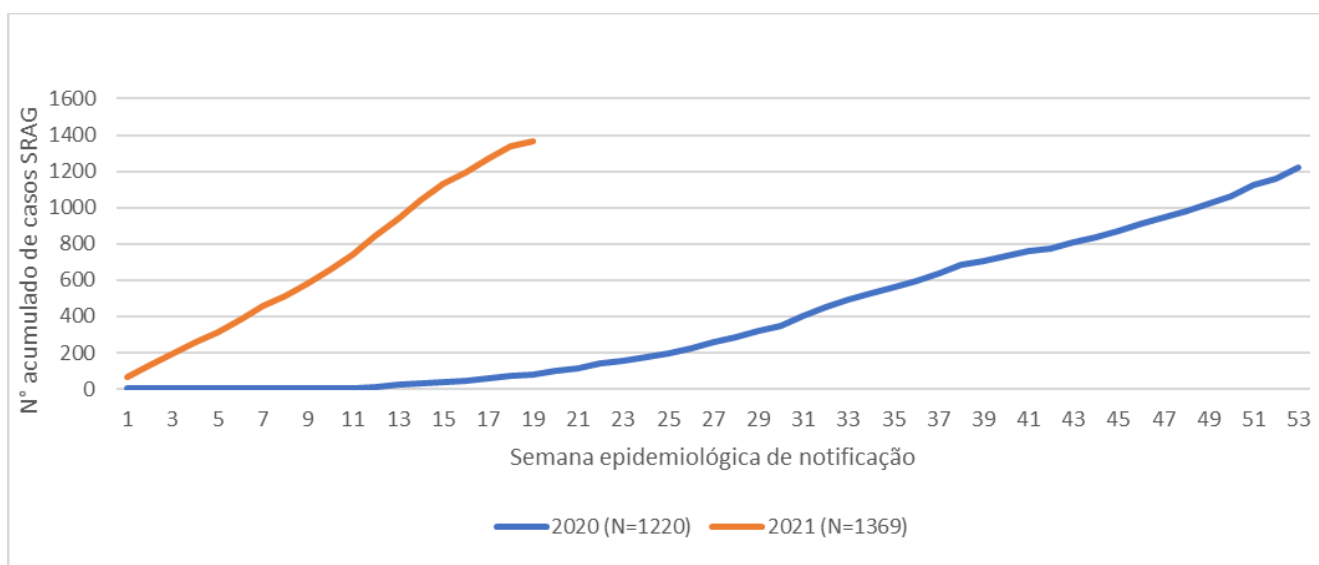
## 6. SÍNDROME RESPIRATÓRIA AGUDA GRAVE (SRAG)

**Gráfico 3- Número de hospitalizações por SRAG segundo semana epidemiológica de notificação, Macrorregião de Saúde Jequitinhonha, 2020 e 2021.**



Fonte: SIVEP-Gripe. Dados exportados em 12/05/2021 as 08:00

**Gráfico 4 - Comparação de casos acumulados de SRAGs hospitalizadas, em municípios da Macrorregião de Saúde Jequitinhonha, 2020 e 2021**



Fonte: SIVEP-Gripe. Dados exportados em 12/05/2021 as 08:00

### 6.1 Óbitos por SRAG em 2021

A Tabela 5 apresenta todos os casos de Síndrome Respiratória Aguda Grave (SRAG) hospitalizados e notificados até 19ª Semana Epidemiológica de 2021, incluindo as 53 semanas epidemiológicas de 2020, de pacientes residentes em municípios pertencentes à Macrorregião de Saúde Jequitinhonha. Os casos estão apresentados segundo a Classificação Final e a Evolução do Caso. Nesse período foram notificados **2589** casos de SRAGs hospitalizadas.

Em relação os óbitos, são 408 óbitos por SRAG. E registra-se que desses, 151 evoluíram como óbitos por SRAG não especificado mostrando que o número de óbitos por COVID-19 pode estar subnotificado, uma vez que a não especificação representa a não conclusão do agente etiológico causador do SRAG.

**Tabela 5- Número de SRAGs hospitalizados notificados, segundo Classificação Final e Evolução do Caso, em municípios de residência pertencentes à Macrorregião de Saúde Jequitinhonha, 2020 e 2021.**

Classificação final	Evolução do caso					Total Geral
	Cura	Óbito	Óbito por outras causas	Ignorado	Sem informação	
SRAG por influenza	2	0	0	0	0	2
SRAG por outro agente Etiológico	3	4	0	0	0	7
SRAG não especificado	863	151	46	11	47	1118
COVID-19	555	246	3	1	127	930
Sem informação	3	7	0	0	522	532
<b>Total Geral</b>	<b>1426</b>	<b>408</b>	<b>49</b>	<b>12</b>	<b>696</b>	<b>2589</b>

Fonte: SIVEP-Gripe. Dados exportados em 12/05/2021 as 08:00

A tabela 6 mostra que ocorreram 246 óbitos em 2020 e 2021 em decorrência de SRAG por COVID-19 de acordo com dados oficiais. Porém, cabe ressaltar que entre as semanas 1ª a 53ª semanas de 2020 ocorreram 49 óbitos e entre as semanas 1ª e 19ª semanas de 2021 já foram contabilizados 197 óbitos.

**Tabela 6-Número de óbitos por COVID-19 por município de residência pertencente à Macrorregião de Saúde Jequitinhonha, 2020 e 2021.**

Macrorregião de Saúde Jequitinhonha	Óbitos por COVID-19
<b>MICRORREGIÃO DE SAÚDE ARACUAI</b>	<b>39</b>
ARACUAI	26
BERILO	1
CORONEL MURTA	2
FRANCISCO BADARÓ	2
JENIPAPO DE MINAS	4
VIRGEM DA LAPA	4
<b>MICRORREGIÃO DE SAÚDE DIAMANTINA</b>	<b>98</b>
CARBONITA	1
COLUNA	6
CONGONHAS DO NORTE	2
COUTO DE MAGALHÃES DE MINAS	2
DATAS	11
DIAMANTINA	28
FELICIO DOS SANTOS	2
GOUVEIA	21
ITAMARANDIBA	13
PRESIDENTE KUBITSCHK	2
SÃO GONÇALO DO RIO PRETO	3
SENADOR MODESTINO GONCALVES	7
<b>MICRORREGIÃO DE SAÚDE SERRO</b>	<b>48</b>
ALVORADA DE MINAS	1
CONCEICAO DO MATO DENTRO	31
SANTO ANTÔNIO DO ITAMBÉ	1
SERRO	15
<b>MICRORREGIÃO DE SAÚDE MN/TUR/CA</b>	<b>61</b>
CAPELINHA	22
CHAPADA DO NORTE	3
LEME DO PRADO	3
MINAS NOVAS	20
TURMALINA	13
<b>Total Geral</b>	<b>246*</b>

Fonte: SIVEP-Gripe. Dados exportados em 12/05/2021 as 08:00

\*Dados parciais sujeitos a alterações devido a investigações.

## 6.2 Coeficientes de incidência, mortalidade e letalidade segundo município de residência, Macrorregião de Saúde Jequitinhonha

Tabela 7- Coeficiente de incidência de COVID-19 em municípios da Macrorregião de Saúde Jequitinhonha, 2021.

	Casos confirmados em 05/05/2021	Incidência por 100 mil habitantes em 05/05/2021	Casos confirmados em 12/05/2021	População Estimada (IBGE/TCU 2018)	Incidência por 100 mil habitantes em 12/05/2021	Aumento de casos em relação a semana anterior
Alvorada de Minas	235	6516,92	238	3606	6600,11	3
Araçuaí	1223	3331,97	1258	36705	3427,33	35
Aricanduva	80	1541,13	82	5191	1579,66	2
Berilo	126	1050,44	128	11995	1067,11	2
Capelinha	1584	4184,28	1612	37856	4258,24	28
Carbonita	113	1202,64	140	9396	1490,00	27
Chapada do Norte	120	780,84	126	15368	819,89	6
Coluna	302	3390,59	308	8907	3457,95	6
Conceição do Mato Dentro	2503	14188,54	2547	17641	14437,96	44
Congonhas do Norte	96	1903,25	96	5044	1903,25	0
Coronel Murta	163	1766,36	166	9228	1798,87	3
Couto Magalhaes de Minas	68	1546,86	70	4396	1592,36	2
Datas	302	5593,63	317	5399	5871,46	15
Diamantina	1815	3811,66	2069	47617	4345,09	254
Felício dos Santos	83	1727,73	84	4804	1748,54	1
Francisco Badaró	119	1150,54	121	10343	1169,87	2
Gouveia	476	4022,65	491	11833	4149,41	15
Itamarandiba	1005	2927,72	1032	34327	3006,38	27
Jenipapo de Minas	139	1818,18	145	7645	1896,66	6
José Gonçalves de Minas	65	1439,33	65	4516	1439,33	0
Leme do Prado	146	2970,50	146	4915	2970,50	0
Minas Novas	565	1795,30	585	31471	1858,85	20
Presidente Kubsticheck	133	4427,43	138	3004	4593,87	5
Santo Antônio do Itambé	94	2424,56	100	3877	2579,31	6
São Gonçalo do Rio Preto	138	4365,71	146	3161	4618,79	8
Senador Modestino Gonçalves	115	2732,24	121	4209	2874,79	6
Serra Azul de Minas	86	2003,26	86	4293	2003,26	0
Serro	945	4501,50	969	20993	4615,82	24
Turmalina	832	4202,66	839	19797	4238,02	7
Veredinha	128	2240,90	133	5712	2328,43	5
Virgem da Lapa	460	3342,05	468	13764	3400,17	8
<b>Total Geral</b>	<b>14259</b>	<b>3503,33</b>	<b>14826</b>	<b>407013</b>	<b>3642,64</b>	<b>567</b>

Fonte: Painel COVID-19 MG/Sala de Situação/SubVS/SES/MG. Disponível em: <http://coronavirus.saude.mg.gov.br/painel>. Acessado em: 12/05/2021 as 10:00

**Tabela 8- Coeficiente de mortalidade por COVID-19 em municípios da Macrorregião de Saúde Jequitinhonha, 2020 e 2021.**

Município de residência	Número de óbitos por COVID-19	População Estimada IBGE/TCU 2018	Coeficiente de mortalidade por COVID-19*
Alvorada de Minas	1	3.606	27,73
Araçuaí	26	36.705	70,84
Berilo	1	11.932	8,38
Capelinha	22	37.856	58,11
Carbonita	1	9.405	10,63
Chapada do Norte	3	15.356	19,54
Coluna	6	8.873	67,62
Conceição do Mato Dentro	31	17.641	175,73
Congonhas do Norte	2	5.045	39,64
Coronel Murta	2	9.222	21,69
Couto de Magalhães de Minas	2	4.410	45,35
Datas	11	5399	203,74
Diamantina	28	47.617	58,80
Felício dos Santos	2	4804	41,63
Francisco Badaró	2	10332	19,36
Gouveia	21	11.833	60,82
Itamarandiba	13	34527	41,31
Jenipapo de Minas	4	7692	133,16
Leme do Prado	3	4918	78,17
Minas Novas	20	31.471	63,55
Presidente Kubsticheck	2	3.004	66,58
Santo Antônio do Itambé	1	3.838	26,06
São Gonçalo do Rio Preto	3	3.167	94,73
Senador Modestino Gonçalves	7	4209	166,31
Serro	15	20.993	71,45
Turmalina	13	19797	65,67
Virgem da Lapa	4	13764	29,06
<b>Macrorregião Jequitinhonha</b>	<b>246</b>	<b>387.416</b>	<b>63,50</b>

FONTE: SIVEP-Gripe. Dados exportados no dia 12/05/2021 as 08:00

Cálculo: Número de óbitos confirmados por COVID-19, por 100 mil habitantes, na população residente em determinado espaço geográfico, no ano considerado.

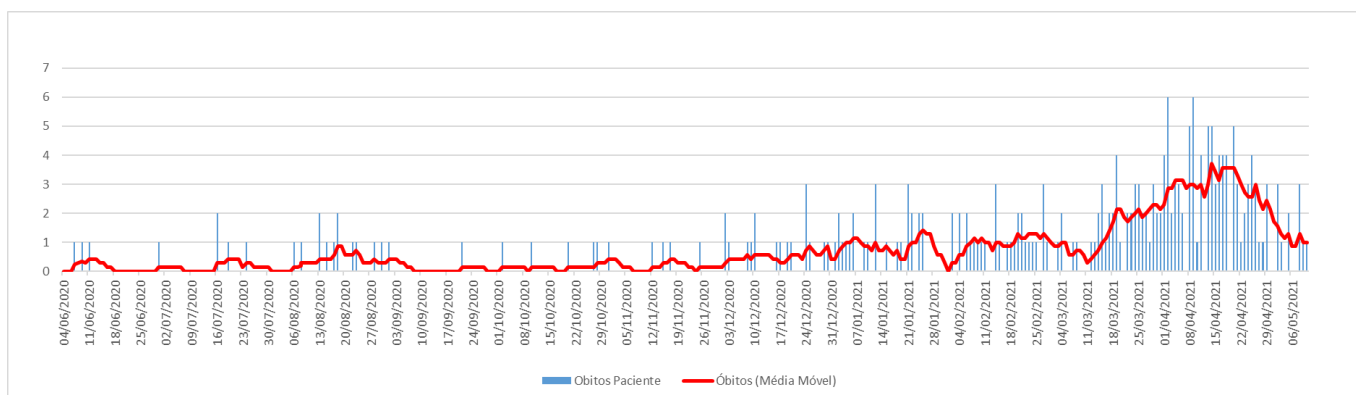
Tabela 9- Taxa de Letalidade por COVID-19 em municípios da Macrorregião de Saúde Jequitinhonha, 2020 e 2021.

Município de residência	Número de óbitos por COVID-19	Número de casos confirmados por COVID-19	Taxa de letalidade por COVID-19*	Taxa de letalidade de em Minas Gerais
Alvorada de Minas	1	238	0,42	
Araçuaí	26	1258	2,07	
Berilo	1	128	0,78	
Capelinha	22	1612	1,36	
Carbonita	1	140	0,71	
Chapada do Norte	3	126	2,38	
Coluna	6	308	1,95	
Conceição do Mato Dentro	31	2547	1,22	
Congonhas do Norte	2	96	2,08	
Coronel Murta	2	166	1,20	
Couto de Magalhães de Minas	2	70	2,86	
Datas	11	317	3,47	
Diamantina	28	2069	1,35	
Felício dos Santos	2	84	2,38	
Francisco Badaró	2	121	1,65	
Gouveia	21	491	4,28	
Itamarandiba	13	1032	1,26	
Jenipapo de Minas	4	145	2,76	
Leme do Prado	3	146	2,05	
Minas Novas	20	585	3,42	
Presidente Kubsticheck	2	138	1,45	
Santo Antônio do Itambé	1	100	1,00	
São Gonçalo do Rio Preto	3	146	2,05	
Senador Modestino Gonçalves	7	121	5,79	
Serro	15	969	1,55	
Turmalina	13	839	1,55	
Virgem da Lapa	4	468	0,85	
<b>Macrorregião Jequitinhonha</b>	<b>246</b>	<b>14460</b>	<b>1,70</b>	<b>2,5</b>

FONTES: SIVEP-Gripe. Dados exportados no dia 12/05/2021 as 08:00  
Painel COVID-19 MG/Sala de Situação/SubVS/SES/MG. Acessado em: 12/05/2021.

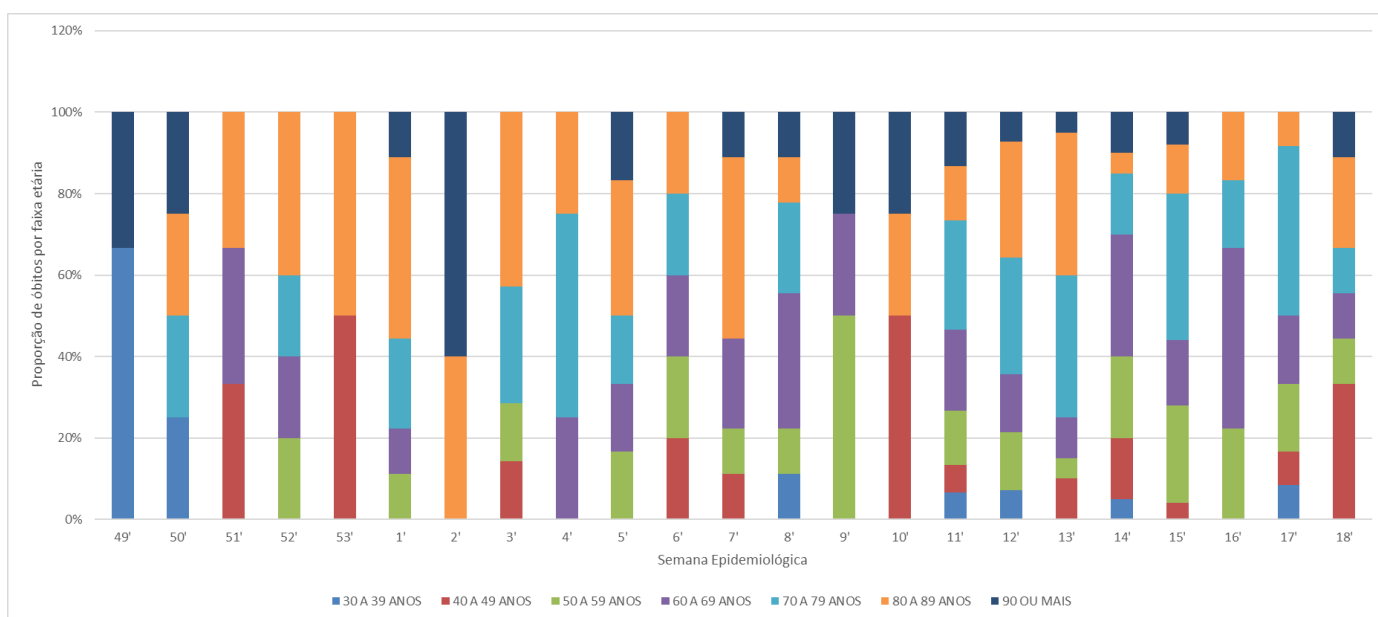


**Gráfico 5 - Média Móvel de óbitos por COVID-19 segundo data de ocorrência, Macrorregião de Saúde Jequitinhonha, 2020 e 2021.**



Fonte: SIVEP-Gripe. Dados exportados em 12/05/2021, às 08:00

**Gráfico 6 - Distribuição percentual de óbitos por COVID-19, segundo faixa etária, por semana epidemiológica, Macrorregião de Saúde Jequitinhonha, 2020 e 2021.**



Fonte: SIVEP-Gripe. Dados exportados em 12/05/2021, às 08:00

## 7. SITUAÇÃO ASSISTENCIAL MACRORREGIÃO DE SAÚDE JEQUITINHONHA

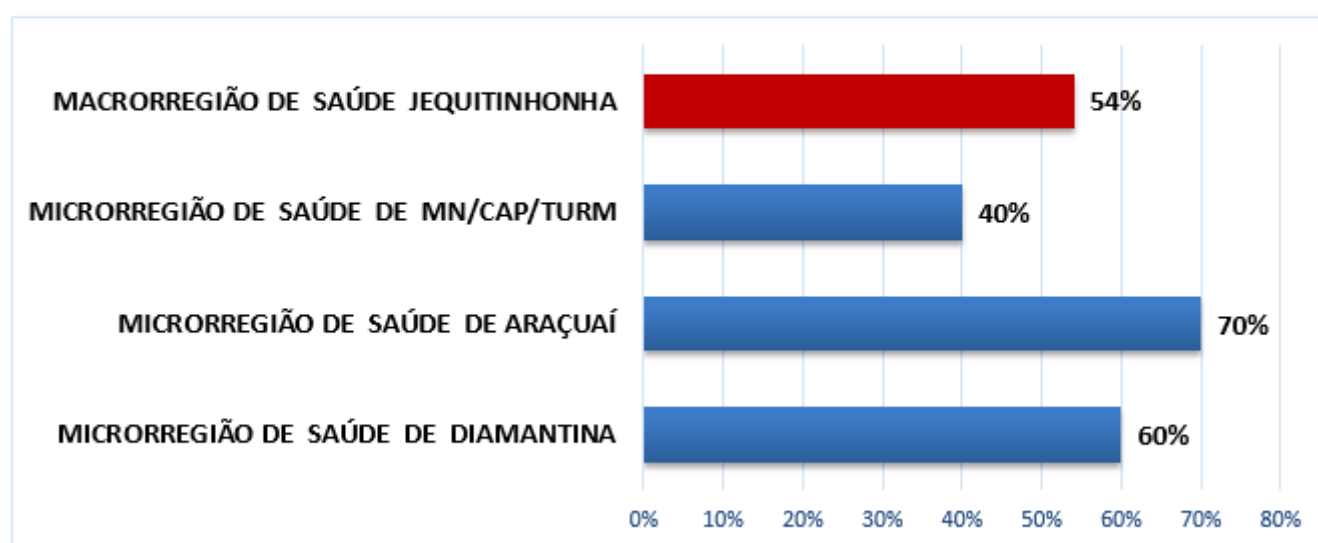
### 7.1 Ocupação UTI Adulto

**Tabela 10 – Média de leitos UTI-COVID ocupados, disponíveis no Plano de Contingência Macrorregional Jequitinhonha, no período 30 de abril a 12 de maio de 2021:**

INSTITUIÇÃO	LEITO DE UTI COVID	TOTAL DE LEITOS UTI COVID	MÉDIA DIÁRIA DE LEITOS OCUPADOS	
			Semana Anterior	Semana Atual
Santa Casa De Caridade de Diamantina	UTI COVID-19 ADULTO	20	09	14
Fundação São Vicente de Paulo Araçuaí	UTI COVID-19 ADULTO	10	06	07
Fundação Hospitalar São Vicente de Paulo de Capelinha	UTI COVID -19 ADULTO	10	06	05
Fundação Hospitalar São Vicente de Turmalina	UTI COVID -19 ADULTO	10	03	03
Hospital Nossa Senhora da Saúde de Diamantina	UTI COVID -19 PEDIÁTRICO	10	01	0

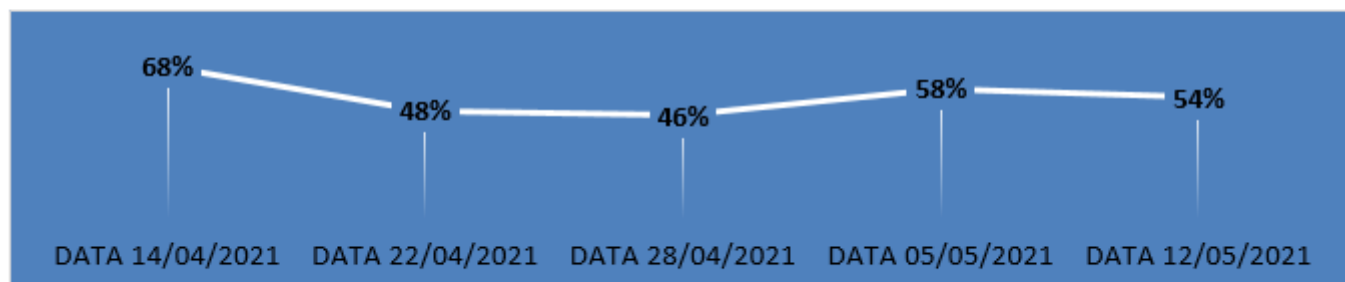
FONTE: SUSFÁCIL. Acessado em 06, 07, 10, 11, 12 de maio de 2021

**Gráfico 07 - Taxa de ocupação de leitos de UTI ADULTO – COVID -19, por MICRORREGIÃO DE SAÚDE/ por número de leitos disponíveis no Plano de Contingência Macrorregional Jequitinhonha.**



FONTE: SUSFÁCIL. Acessado em 12 de maio de 2021

**Gráfico 08 - Taxa de ocupação de leitos de UTI ADULTO – COVID -19 da MACRORREGIÃO DE SAÚDE JEQUITINHONHA/ por número de leitos disponíveis no Plano de Contingência Macrorregional Jequitinhonha.**



FONTE: SUSFÁCIL. Acessado em 14, 22, 28 de abril e 05,12 de maio de 2021

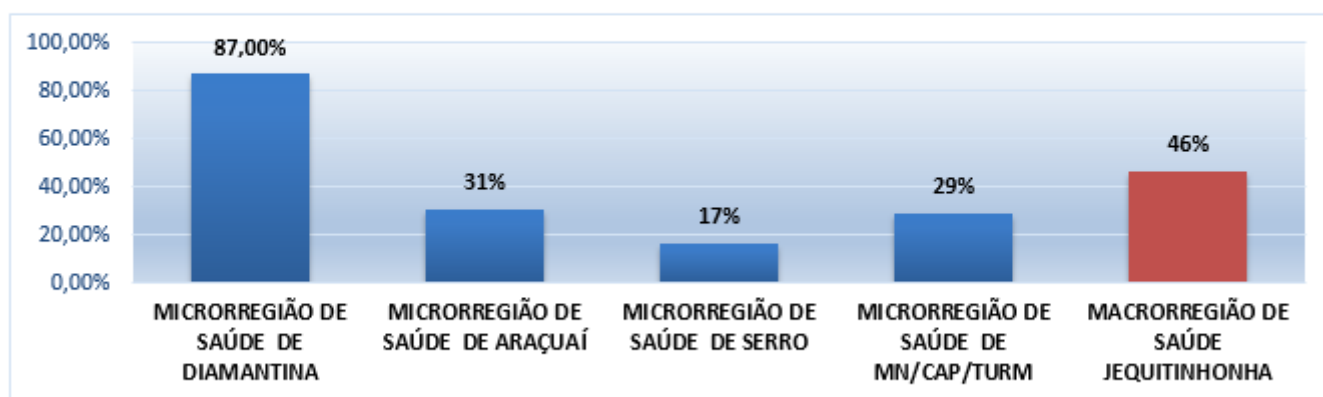
## 7.2 Ocupação de leitos Enfermaria Covid-19

**Tabela 11 – Ocupação de leitos de enfermaria COVID-19 da MACRORREGIÃO DE SAÚDE JEQUITINHONHA/ por número de leitos disponíveis no Plano de Contingência Macrorregional Jequitinhonha.**

MICRORREGIÃO DE SAÚDE	TOTAL DE LEITOS DE ENFERMARIA COVID-19	TOTAL DE LEITOS ENFERMARIA COVID-19 OCUPADOS	
		Semana anterior	Semana atual
MICRORREGIÃO SAÚDE DIAMANTINA	46	37	40
MICRORREGIÃO DE SAÚDE ARAÇUAÍ	13	05	04
MICRORREGIÃO DE SAÚDE SERRO	24	05	07
MICRORREGIÃO DE SAÚDE MN/CAP/TURM	42	14	07
MACRORREGIÃO DE SAÚDE JEQUITINHONHA	125	61	58

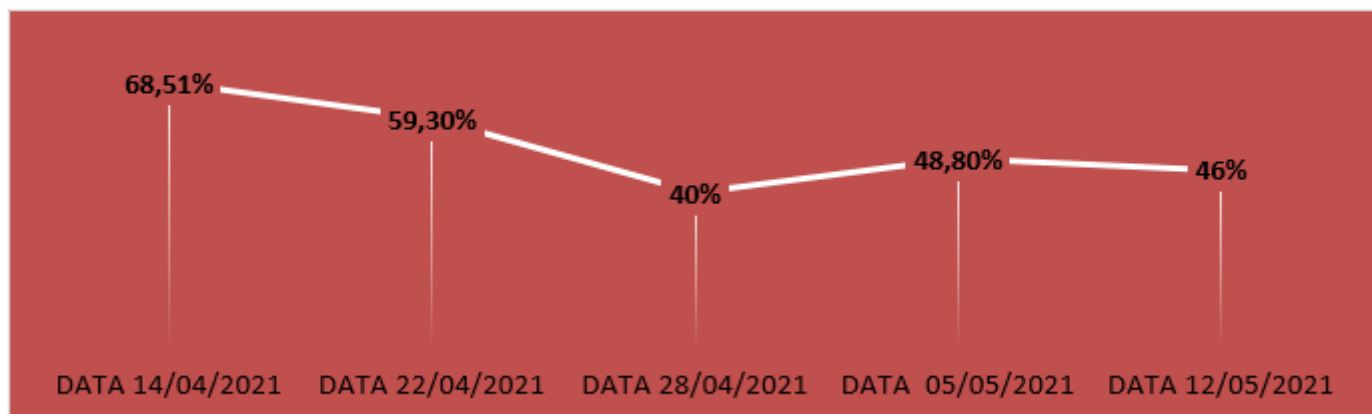
FONTE: SUSFÁCIL. Acessado em 05 e 12 de maio de 2021

**Gráfico 09 – Taxa de ocupação de LEITOS DE ENFERMARIA COVID-19 POR MICRORREGIÃO DE SAÚDE/ por número de leitos disponíveis no Plano de Contingência Macrorregional Jequitinhonha.**



FONTE: SUSFÁCIL. Acessado em 12 de maio de 2021

**Gráfico 10 - Taxa de ocupação de LEITOS ENFERMARIA – COVID -19 MACRORREGIÃO DE SAÚDE JEQUITINHONHA/ por número de leitos disponíveis no Plano de Contingência Macrorregional Jequitinhonha.**



FONTE: SUSFÁCIL. Acessado em 14, 22, 28 de abril e 05, 12 de maio de 2021