

BOLETIM EPIDEMIOLÓGICO

COVID-19: Doença causada pelo coronavírus – 19

terça-feira, 9 de março de 2021



SAÚDE



GOVERNO
DIFERENTE.
ESTADO
EFICIENTE.



CENÁRIO EM MINAS GERAIS - COVID-19 CORONAVÍRUS

Total de Casos Confirmados

928.402

Casos em Acompanhamento

64.037

Casos Recuperados

844.760

Óbitos Confirmados

19.605

Fonte: Painel COVID-19 MG/Sala de Situação/SubVS/SES/MG. Dados parciais, sujeitos a alterações.

TOTAL DE CASOS CONFIRMADOS: soma dos casos confirmados que não evoluíram para óbito e dos óbitos confirmados por COVID-19.

CASOS RECUPERADOS: casos confirmados de COVID-19 que receberam alta hospitalar e/ou cumpriram isolamento domiciliar de 10 dias E estão há 72h assintomáticos (sem a utilização de medicamentos sintomáticos) E sem intercorrências.

CASOS EM ACOMPANHAMENTO: casos confirmados de COVID-19 que não evoluíram para óbito, cuja condição clínica permanece sendo acompanhada ou aguarda atualização pelos municípios.

ÓBITOS CONFIRMADOS: óbitos confirmados para COVID-19.



Nº de Casos Confirmados nas Últimas 24h

3.830



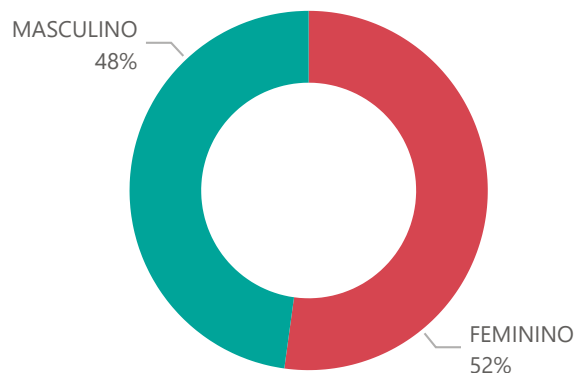
Nº de Óbitos Confirmados nas Últimas 24h

57

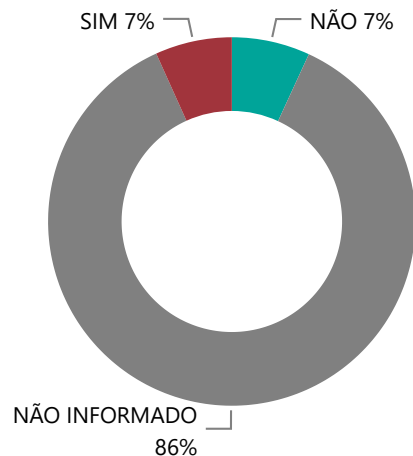
Observação: o “número de casos e óbitos confirmados nas últimas 24h” pode não retratar a ocorrência de novos casos no período, mas o total de casos notificados à SES/MG nas últimas 24h.

1 PERFIL EPIDEMIOLÓGICO DOS CASOS CONFIRMADOS DE COVID-19 QUE NÃO EVOLUÍRAM PARA ÓBITO, MG, 2020

Quantidade de Casos por Sexo

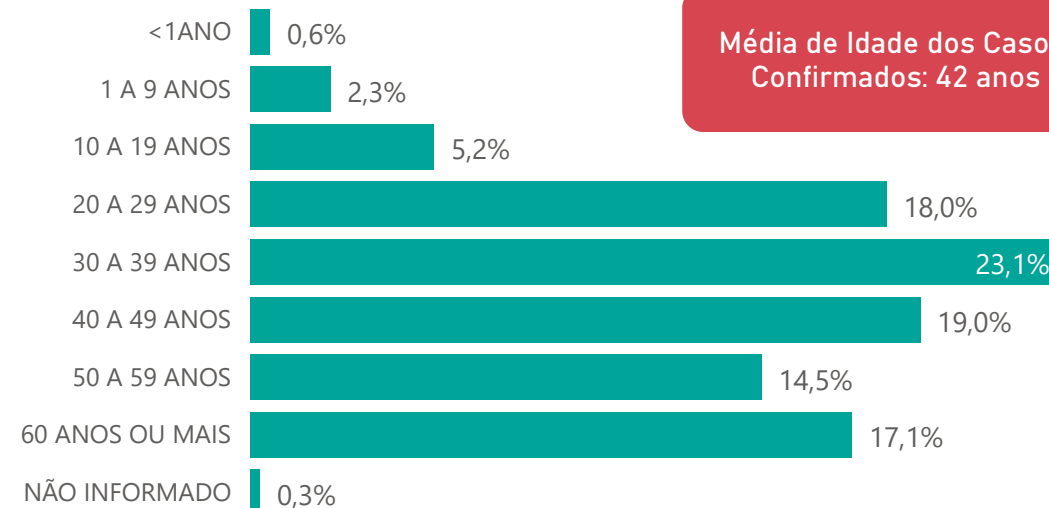


Apresenta Fator de Risco (Comorbidade*)

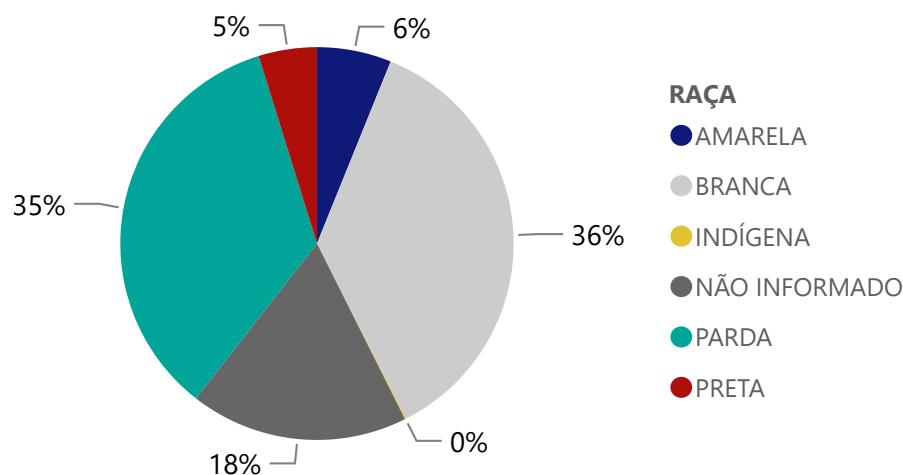


*Dados parciais, aguardando atualização dos municípios.

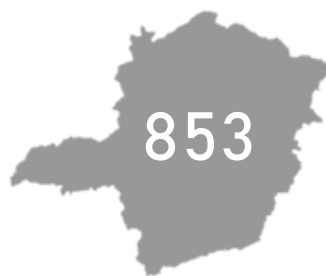
Quantidade de casos por Faixa Etária



Notificações por Raça



Municípios Afetados



CORONA VÍRUS



2

DADOS DE HOSPITALIZAÇÃO E ISOLAMENTO DOMICILIAR DOS CASOS CONFIRMADOS DE COVID-19, MG, 2020

Internados*



75.999

Isolamento Domiciliar



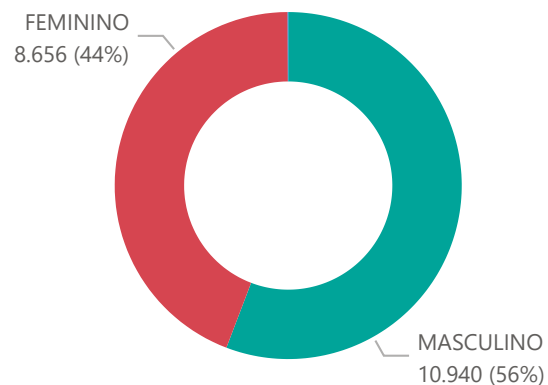
852.403

*Casos confirmados de COVID-19 que precisaram de internação hospitalar na rede pública ou privada de Minas Gerais. Dados cumulativos, registrados desde o início da pandemia.

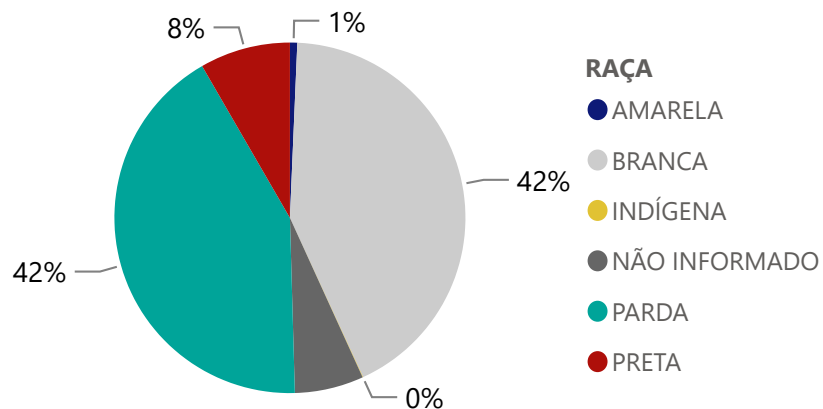
Fonte: Painel COVID-19 MG/ Sala de Situação/SubVS/SES-MG; E-SUS VE; SIVEP-Gripe. Dados parciais, sujeitos a alterações.

Fonte: Sala de Situação/SubVS/SES-MG; E-SUS VE; SIVEP-Gripe. Dados parciais, sujeitos a alterações.

Quantidade de Óbitos por Sexo



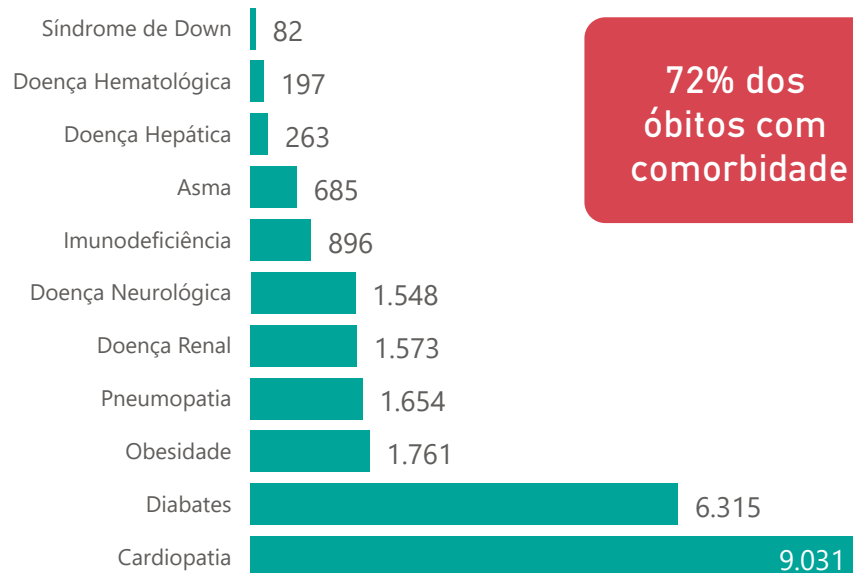
Notificações por Raça



Óbitos Registrados nas Últimas 24 Horas, por Data de Ocorrência



Comorbidade*



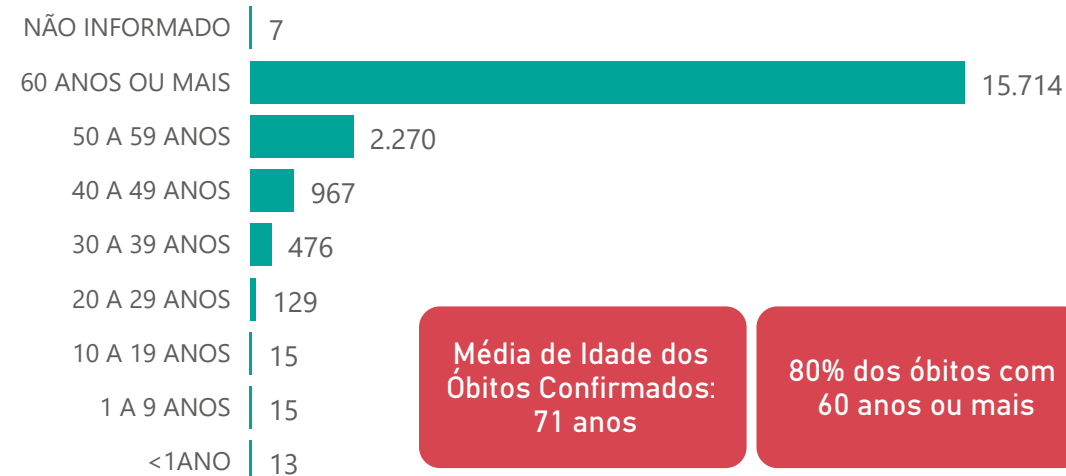
72% dos óbitos com comorbidade

2,1%

Nº de Municípios com Óbitos



Quantidade de Óbitos por Faixa Etária



Média de Idade dos Óbitos Confirmados: 71 anos

80% dos óbitos com 60 anos ou mais

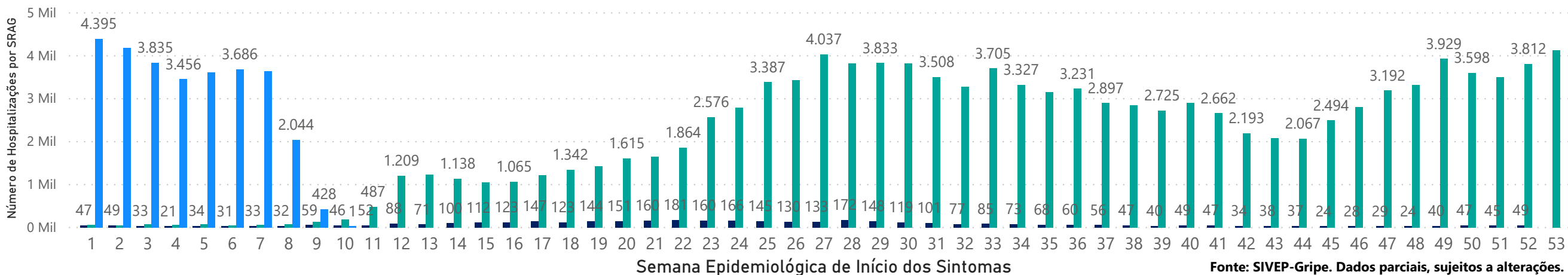
*Os casos que evoluíram a óbito podem ter mais de uma comorbidade.

4

HOSPITALIZAÇÕES POR SÍNDROME RESPIRATÓRIA AGUDA GRAVE (SRAG)

NÚMERO DE HOSPITALIZAÇÕES POR SÍNDROME RESPIRATÓRIA AGUDA GRAVE (SRAG) SEGUNDO SEMANA EPIDEMIOLÓGICA (SE) DE INÍCIO DE SINTOMAS, MG, 2019 - 2021

ANO ● 2019 ● 2020 ● 2021



Fonte: SIVEP-Gripe. Dados parciais, sujeitos a alterações.

5 DADOS LABORATORIAIS DE COVID-19, REDE PÚBLICA-MG 2020



Fonte: GAL/FUNED. COES MINAS/COVID-19/SESMG. Dados parciais, sujeitos a alterações.

*Não apresentaram resultado que pode ser concluído como positivo ou negativo.

6

DADOS DE VACINAÇÃO

TOTAL DE DOSES APLICADAS EM MG

1ª DOSE

700.179

2ª DOSE

332.270

DOSES RECEBIDAS PELO MS



1.813.780

DOSES ENVIADAS PARA AS URS



1.532.891

DOSES ENVIADAS PARA OS MUNICÍPIOS



1.357.912

DISTRIBUIÇÃO DE CASOS E ÓBITOS CONFIRMADOS DA COVID-19 SEGUNDO LOCAL DE RESIDÊNCIA, MINAS GERAIS, 2021

Local de Residência				Casos* Óbitos				Doses 1 Aplicadas				Doses 2 Aplicadas							
Local de Residência	Casos*	Óbitos	Doses 1 Aplicadas	Doses 2 Aplicadas	Local de Residência	Casos*	Óbitos	Doses 1 Aplicadas	Doses 2 Aplicadas	Local de Residência	Casos*	Óbitos	Doses 1 Aplicadas	Doses 2 Aplicadas	Local de Residência	Casos*	Óbitos	Doses 1 Aplicadas	Doses 2 Aplicadas
ABADIA DOS DOURADOS	291	7	246	107	CORONEL FABRICIANO	8.373	173	3.323	1.363	LAGOA GRANDE	430	2	253	99	RIO MANSO	193	7	218	89
ABATE	539	10	674	301	CORONEL MURTA	88	2	218	123	LAGOA SANTA	2.962	44	817	7	RIO NOVO	198	9	295	174
ABRE CAMPO	407	6	509	259	CORONEL PACHECO	104	5	119	59	LAIJINHÁ	1.642	23	456	208	RIO PARANAIBA	1.138	15	514	267
ACIACIA	116	4	106	22	CORONEL XAVIER CHAVES	123	2	141	51	LAMBARI	767	16	707	415	RIO PARDO DE MINAS	494	4	63	0
ACUCENA	251	10	208	84	CORREIO DANITA	15	0	2	10	LAMIM	27	0	109	59	RIO PIRACICABA	482	10	342	71
AGUA BOA	218	6	286	59	CORREIO DO BOM JESUS	165	5	100	35	LABANJAL	256	11	324	141	RIO POMBA	634	11	567	345
AGUA COMPRIDA	64	1	126	55	CORREIO FUNDO	236	1	7	46	LASSANCE	113	1	200	114	RIO PRETO	248	1	221	143
AGUANIL	252	7	240	129	CORREIO NOVO	151	5	63	22	LAVRAS	1.923	47	4.002	2.712	RIO VERMELHO	59	2	269	88
AGUAS FORMOSAS	559	15	392	149	COUTO DE MAGALHÃES DE MINAS	30	1	199	33	LEANDRO FERREIRA	98	4	105	64	RITAPOLIS	112	6	175	84
AGUAS VERMELHAS	258	3	357	83	CRISOLITA	99	2	121	59	LEME DO PRADO	54	0	126	40	ROCHEDO DE MINAS	158	2	101	37
AIMORÉS	1.159	29	1.149	578	CRISTAIS	396	5	391	206	LEOPOLDINA	2.721	64	1.485	904	RODÉIO	486	10	373	66
AJURUOCA	71	5	379	250	CRISTALIA	136	0	175	52	LIBERDADE	47	1	180	103	ROMARIA	148	6	103	48
ALAGOA	178	0	140	56	CRISTIANO OTONI	137	3	137	54	LIMA DUARTE	361	18	574	326	ROSÁRIO DA LIMEIRA	157	3	181	86
ALBERTINA	134	5	75	22	CRISTINA	178	4	244	174	LIMEIRA DO OESTE	391	5	259	133	RUBELITA	157	1	31	0
ALEM PARAIBA	1.719	70	1.761	812	CRUCILÂNDIA	178	3	327	201	LONTRIA	120	5	164	21	RUBIA	422	8	279	149
ALFENAS	4.087	95	2.811	1.030	CRUZEIRO DA FORTALEZA	166	3	164	65	LUISEMBURG	203	11	155	56	SABARA	3.001	102	2.649	779
ALFREDO VASCONCELOS	140	5	188	67	CRUZILIA	415	12	635	438	LUISLÂNDIA	82	1	100	27	SABINOPOLES	2.070	3	459	80
ALMENARA	2.418	26	995	370	CUPARAQUE	210	3	108	65	LUMINARIAS	52	6	188	105	SACRAMENTO	1.450	28	963	387
ALPERCATÁ	325	12	177	77	CURRAL DE DENTRO	317	4	17	0	LUZ	445	10	542	267	SALINAS	2.182	24	192	0
ALPINÓPOLIS	439	7	727	400	CURVELO	2.196	77	2.662	1.593	MACHACALIS	377	4	354	148	SALTO DA DIVISA	1.082	5	142	38
ALTEROSA	439	24	383	274	DATAS	135	5	69	13	MACHADO	888	18	1.354	553	SANTANA DA VARGEM	125	3	259	101
ALTO CAPARAÓ	257	7	215	96	DELFINO MOREIRA	200	6	126	43	MADRE DE DEUS DE MINAS	175	2	163	84	SANTANA DE CATAGUASES	293	0	155	49
ALTO JEQUITUBA	415	9	175	72	DELFINÓPOLIS	138	1	75	0	MALACACHETA	540	4	558	240	SANTANA DE PIRAPAMA	274	3	167	42
ALTO RIO DOCE	200	16	496	208	DELTA	580	7	152	87	MAMONAS	227	4	153	17	SANTANA DO DESERTO	193	2	140	24
ALVARENGA	327	3	138	44	DESCOBERTO	322	4	251	129	MANGA	507	5	568	248	SANTANA DO GARAMBEU	18	2	119	41
ALVINÓPOLIS	298	3	427	229	DESTERRO DE ENTRE RIOS	207	5	237	119	MANHUAÇU	4.151	114	3.069	1.542	SANTANA DO JACARE	60	6	265	101
ALVORADA DE MINAS	143	1	142	52	DESTERRO DO MELO	59	0	98	26	MANHUMIRIM	1.148	23	844	426	SANTANA DO MANHUAÇU	445	2	148	37
AMPARO DO SERRA	76	3	138	73	DIAMANTINA	1.052	10	2.423	1.532	MANTENA	1.786	44	1.209	429	SANTANA DO PARAÍSO	3.903	65	438	96
ANDRADAS	1.634	38	1.359	518	DIOGO DE VASCONCELOS	42	0	103	2	MAR DE ESPANHA	706	19	309	172	SANTANA DO RIACHO	110	2	106	30
ANDRELANDIA	188	6	319	220	DIONISIO	248	6	239	133	MARAVILHAS	331	3	88	0	SANTANA DOS MONTES	24	0	139	55
ANGELANDIA	72	0	162	53	DIVINESIA	138	4	178	63	MARIA DA FE	288	13	494	389	SÃO BENTO ABADE	24	1	124	57
ANTONIO CARLOS	334	6	233	109	DIVINO	491	12	613	368	MARIANA	5.252	38	1.672	667	SÃO BRAS DO SUACUI	116	1	110	54
ANTONIO DIAS	292	6	179	78	DIVINO DAS LARANJEIRAS	192	2	198	78	MARILAC	128	5	181	39	SÃO DOMINGOS DAS DORES	198	3	127	61
ANTONIO PRADO DE MINAS	134	3	93	21	DIVINOLÂNDIA DE MINAS	113	0	279	72	MÁRIO CAMPOS	387	17	338	131	SÃO DOMINGOS DO PRATA	375	7	653	172
ARACÁ	33	0	115	49	DIVINOPOLES	7.008	168	8.155	4.550	MARIPA DE MINAS	132	2	169	58	SÃO FELIX DE MINAS	102	1	112	57
ARACITABA	63	6	120	52	DIVISA ALEGRE	172	6	106	32	MARLIERIA	139	6	95	20	SÃO FRANCISCO	645	20	778	457
ARACUAI	588	16	1.038	628	DIVISA NOVA	246	8	203	97	MARMOLEOPOLIS	25	0	105	40	SÃO FRANCISCO DE PAULA	138	1	173	74
ARAGUARI	8.755	225	4.116	2.082	DIVISOPOLIS	263	3	129	2	MARTINHO CAMPOS	387	8	527	276	SÃO FRANCISCO DE SALES	188	6	204	70
ARANTINA	52	2	107	52	DOM BOSCO	139	5	53	0	MARTINS SOARES	105	6	129	68	SÃO FRANCISCO DO GLÓRIA	200	3	112	32
ARAPONGA	231	2	202	122	DOM CAVATI	333	9	315	120	MATA VERDE	351	6	267	68	SÃO GERALDO	512	12	419	169
ARAPORA	1.240	15	261	164	DOM JOAQUIM	300	1	146	60	MATERLANDIA	79	1	198	51	SÃO GERALDO DA PIEDADE	122	8	105	22
ARAPUA	76	1	192	87	DOM SILVEIRO	145	3	209	110	MATEUS LEME	1.145	28	953	379	SÃO GERALDO DO BAIXO	88	4	119	51
ARAUJOS	364	2	185	75	DOM VICOSO	103	1	150	58	MATIAS LOBATO	176	4	110	25	SÃO GONÇALO DO ABAETE	166	4	236	112
ARAXÁ	6.099	71	3.923	1.528	DONA EUSEBIA	446	3	183	78	MATIAS BARBOSA	858	19	504	227	SÃO GONÇALO DO PARA	229	9	381	162
ARCEBURGO	386	7	373	203	DORES DE CAMPOS	507	11	212	80	MATIAS CARDOSO	111	5	282	102	SÃO GONÇALO DO RIO ABAIXO	716	9	423	197
ARCOS	2.520	23	1.036	419	DORES DE GUANHAES	98	3	157	41	MATIPO	641	15	415	153	SÃO GONÇALO DO RIO PRETO	22	1	128	13
AREADO	390	8	578	309	DORES DO INDAÍA	455	8	427	148	MATO VERDE	432	6	37	3	SÃO GONÇALO DO SAPUCAÍ	461	10	624	213
ARGIRITA	200	5	95	31	DORES DO TURVO	95	3	177	76	MATOZINHOS	1.325	23	920	395	SÃO GOTARDO	2.075	48	932	515
ARICANDUVA	32	0	106	32	DORESOPOLIS	83	1	84	47	MATUTINA	129	9	245	90	SÃO JOAO BATISTA DO GLORIA	525	10	290	162
ARINOS	189	5	548	293	DOURADOQUARA	62	2	107	39	MEDEIROS	104	2	90	50	SÃO JOAO DA LAGOA	54	1	141	91
ASTOLFO DUTRA	801	13	413	185	DURANDE	632	5	209	74	MEDINA	646	15	492	310	SÃO JOAO DA MATA	81	1	83	32
ATALEIA	723	6	248	198	ELOI MENDES	614	10	523	228	MENDES PIMENTEL	393	6	230	92	SÃO JOAO DA PIEDADE	359	14	533	156
AUGUSTO DE LIMA	121	4	202	58	ENGENHEIRO CALDAS	302	19	278	56	MERCES	456	9	272	72	SÃO JOAO DAS MISSOES	213	2	5.085	3.935
BAEPENDI	821	10	880	594	ENGENHEIRO NAVARRO	74	1	27	0	MESQUITA	156	2	177	75	SÃO JOAO DEL REI	3.229	59	3.626	2.087
BALDIM	278	6	218	105	ENTRE FOLHAS	225	5	184	83	MINAS NOVAS	307	10	509	167	SÃO JOAO DO MANHUAÇU	478	19	186	98
BAMBUI	517	3	839	404	ENTRE RIOS DE MINAS	201	5	625	269	MINDURÍ	35	0	119	42	SÃO JOAO DO MANTENINHA	310	5	121	60
BANDEIRA	400	8	134	76	ERWALIA	534	10	605	249	MIRABELA	230	4	309	161	SÃO JOAO DO MIRADOURO	500	14	282	69
BANDEIRA DO SUL	97	5	190	58	ESMERALDAS	1.234	47	1.252	547	MIRADOURO	393	4	264	77	SÃO JOAO DO PACUI	9	0	111	24
BARAO DE COCAIS	1.806	17	885	351	ESPERA FELIZ	1.578	21	475	54	MIRÁ	731	6	282	170	SÃO JOAO DO PARAISO	1.036	15	541	178
BARAO DE MONTE ALTO	138	6	289	88	ESPINOSA	862	20	524	144	MIRAVANIA	10	0	101	22	SÃO JOAO EVANGELISTA	437	6	404	152
BARBACENA	3.657	86	5.981	2.944	ESPIRITO SANTO DO DOURADO	117	4	195	61	MOEDA	219	6	161	94	SÃO JOAO NEPOMUCENO	1.295	19	753	523
BARRA LONGA	147	2	282	100	ESTRIVA	360	5	194	42	MOEMA	527	9	282	89	SÃO JOAQUIM DE BICAS	892	48	493	201
BARROSO	479	9	882	483	ESTRELA DALVA	65	5	85	48	MONJÓLOS	14	0	51	5	SÃO JOSE DA BARRA	198	3	158	117
BELA VISTA DE MINAS	397	9	216	93	ESTRELA DO INDAÍA	21	0	191	81	MONSENHOR PAULO	169	2	220	78	SÃO JOSE DA LAPA	1.151	18	487	231
BELMIRO BRAGA	80	3	103	20	ESTRELA DO SUL	208	2	181	65	MONTALVANIA	457	7	329	149	SÃO JOSE DA SAFIRA	708	4	98	21
BELO HORIZONTE	113.596	2.823	130.910	62.140	EUGENÓPOLIS	235	7	419	190	MONTA ALEGRE DE MINAS	1.043	21	919	365	SÃO JOSE DA VARGINHA	28	0	105	16
BELO ORIENTE	1.577	27	589	229	EWBANK DA CAMARA	160	11	99	55	MONTA AZUL	860	17	511	197	SÃO JOSE DO ALEGRE	64	2	171	22
BELO VALE	310	6	284	147	EXTRÊMA	5.266	63	568	211	MONTA BELA	359	15	553	247	SÃO JOSE DO DIVINO	102	3	132	51
BERILO	10	0	29	0	FAMA	60	0	132	63	MONTA CARMELO	2.953	64	1.507	478	SÃO JOSE DO GOIABAL	198	4	139	32
BERIZAL	69	0	114	82	FARIA LEMOS	113	3	162	62	MONTA FORMOSO	107	3	103	29	SÃO JOSE DO JACURI	147	1	213	36
BERTÓPOLIS	222	0	561	424	FELICIO DOS SANTOS	57	1	147	78	MONTA SANTA DE MINAS	372	11	922	553	SÃO JOSE DO MANTIMENTO	140	2	84	32
BETIM	17.936	492	11.527	5.737	FELISBURGO	205	6	327	120	MONTA SIAO	1.278	15	386	194	SÃO LOURENÇO	2.353	44	2.145	1.269
BIAS FORTES	72	2	203	92	FELIXLANDIA	336	8	360	114	MORADA NOVA DE MINAS	19.686	315	15.727	6.253	SÃO MIGUEL DO ANTA	153	3	168	40