

**BOLETIM ESPECIAL
MACRORREGIÃO DE SAÚDE
JEQUITINHONHA**

**SUPERINTENDÊNCIA REGIONAL DE
SAÚDE DE DIAMANTINA**

Número 18/2021



Governador do Estado de Minas Gerais

Romeu Zema Neto

Secretário de Estado de Saúde de Minas Gerais

Fábio Baccheretti Vitor

Secretário de Estado Adjunto

André Luiz Moreira dos Anjos

Chefia de Gabinete

Luiza Hermeto Coutinho Campos

Assessora de Comunicação Social

Aguardando publicação

Subsecretaria de Políticas e Ações de Saúde

Naila Marcela Nery Ferrari

Subsecretaria de Regulação do Acesso a Serviços e Insumos de Saúde

Juliana Ávila Teixeira

Subsecretaria de Inovação e Logística em Saúde

André de Andrade Ranieri

Subsecretaria de Gestão Regional

Darlan Venâncio Thomaz Pereira

Subsecretaria de Vigilância em Saúde

Janaína Passos de Paula

Dirigente da Regional de Saúde

Cleya da Silva Santana Cruz

Editores SRS Diamantina

Ana Cristina Pereira Cardoso

Kesley Duarte de Jesus

Francinne Laureth Batista

Sinara Luiza Dupim

Natália Lemos Arruda

Equipe técnica SRS Diamantina

Cássia Maria Oliveira Hora

Cathiane Maria da Silva

Cláudio Luiz Ferreira Júnior

Eberton da Costa Siqueira

Élida Leite Araújo

Evandro Luiz Silva

José Vicente Honorato

Kesley Duarte de Jesus

Mariana Cristina Rocha

Nara Cristiana Viana

Apresentação

Este boletim tem como objetivo descrever os aspectos epidemiológicos e assistenciais relacionados aos casos de COVID-19 na Macrorregião de Saúde Jequitinhonha sob jurisdição da Superintendência Regional de Saúde de Diamantina (SRS Diamantina) e orientar as ações de vigilância, prevenção e controle.

Todos os Boletins Especiais publicados poderão ser consultados no site da SES/MG, estando disponível em: <http://coronavirus.saude.mg.gov.br/transparencia/boletim/boletim-epidemiologico-edicao-especial>

Dados parciais sujeitos à alterações, dependentes da tempestividade na realização das notificações e da estabilidade dos sistemas oficiais para notificações.

1. Situação DA COVID-19 NO MUNDO E NO BRASIL

A Figura 1 apresenta o quantitativo de casos acumulados, casos novos, óbitos acumulados e novos óbitos notificados à OMS em 05/05/2021, considerando os 06 (seis) países com maior número de casos e óbitos por COVID-19 até a presente data. Segundo a classificação da transmissão, o Brasil encontra-se em transmissão comunitária.







| Nome | Casos - total cumulativo | Casos - relatados recentemente nas últimas 24 horas | Mortes - total cumulativo | Mortes - relatadas recentemente nas últimas 24 horas | Classificação de transmissão |
|---|--------------------------|---|---------------------------|--|------------------------------|
| Global | 153.738.171 | 632.531 | 3.217.281 | 10,713 | |
|  Estados Unidos da... | 32.083.656 | 0 | 571.740 | 0 | Transmissão da comunidade |
|  Índia | 20.665.148 | 382,315 | 226,188 | 3,780 | Clusters de casos |
|  Brasil | 14.779.529 | 24.619 | 408.622 | 983 | Transmissão da comunidade |
|  França | 5.567.300 | 3,606 | 104.386 | 279 | Transmissão da comunidade |
|  Peru | 4.900.121 | 24,733 | 41,191 | 347 | Transmissão da comunidade |
|  Federação Russa | 4.839.514 | 7,770 | 111.535 | 337 | Clusters de casos |

FIGURA 1- Painel Doença Coronavírus da OMS (COVID-19), 2021.

FONTE:OMS. Disponível em <https://covid19.who.int/>. Acessado em 05/05/2021 as 12:00

2. Situação DA COVID-19 EM MINAS GERAIS

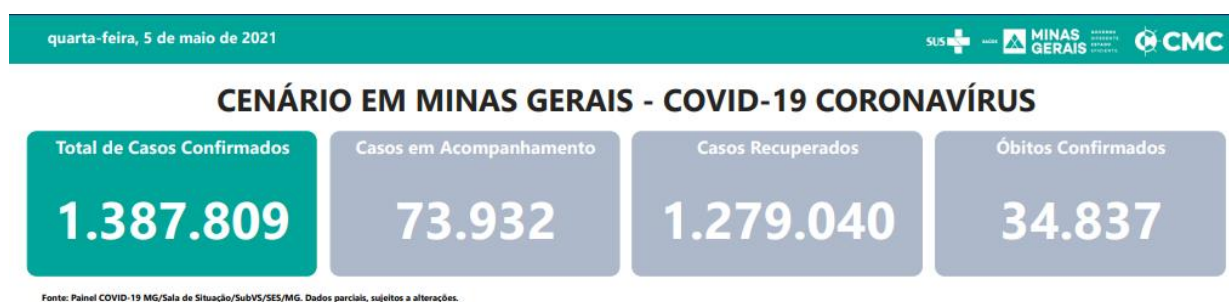


FIGURA 2- CENÁRIO EM MINAS GERAIS COVID-19 Coronavírus, 2021.

FONTE: BOLETIM EPIDEMIOLÓGICO COVID-19, datado de 05/05/2021, publicado as 10:00

3. CENÁRIO DA MACRORREGIÃO JEQUITINHONHA/URS DIAMANTINA



| CASOS CONFIRMADOS, HOSPITALIZAÇÕES E ÓBITOS POR COVID-19 ANÁLISE COMPARATIVA | | | |
|---|--|--|-------------------------------|
| Casos Confirmados em 2020 (01/01 à 31/12/2020) | Casos confirmados em 2021 (01/01 à 05/05/2021) | Total de casos (2020 + 2021) | Aumento de casos (%) |
| 3.439 | 10.820 | 14.259 | 314,6 |
| Internações por SRAG 2020 (01/01 à 31/12/2020) | Internações por SRAG 2021 (01/01 à 05/05/2021) | Total de internações (2020 + 2021) | Aumento de internações (%) |
| 1.222 | 1.293 | 2.515 | 105,8 |
| Óbitos Confirmados em 2020 (01/01 à 31/12/2020) | Óbitos confirmados em 2021 (01/01 à 05/05/2021) | Total de óbitos (2020 + 2021) | Aumento de óbitos (%) |
| 49 | 189 | 238 | 385,7 |

Fonte: SIVEP-Gripe. Dados exportados em 05/05/2021 às 08:00

Painel COVID-19/Sala de Situação/SubVS/SES-MG. Acessado em: 05/05/2021 às 10:00

3.1 NÚMERO DE CASOS CONFIRMADOS DE COVID-19 NA MACRORREGIÃO DE SAÚDE JEQUITINHONHA, 2021.

Tabela 1- Número e proporção de casos confirmados por COVID-19, segundo microrregião e município de residência, Macrorregião de Saúde Jequitinhonha, 2021.

| MACRORREGIÃO DE SAÚDE JEQUITINHONHA | | |
|--|--------------|---------------|
| | N | % |
| MICRORREGIÃO DE SAÚDE ARACUAI | 2230 | 15,64 |
| ARACUAI | 1223 | 8,58 |
| BERILO | 126 | 0,88 |
| CORONEL MURTA | 163 | 1,14 |
| FRANCISCO BADARO | 119 | 0,83 |
| JENIPAPO DE MINAS | 139 | 0,97 |
| VIRGEM DA LAPA | 460 | 3,23 |
| MICRORREGIÃO DE SAÚDE DIAMANTINA | 4646 | 32,58 |
| CARBONITA | 113 | 0,79 |
| COLUNA | 302 | 2,12 |
| CONGONHAS DO NORTE | 96 | 0,67 |
| COUTO DE MAGALHAES DE MINAS | 68 | 0,48 |
| DATAS | 302 | 2,12 |
| DIAMANTINA | 1815 | 12,73 |
| FELICIO DOS SANTOS | 83 | 0,58 |
| GOUVEIA | 476 | 3,34 |
| ITAMARANDIBA | 1005 | 7,05 |
| PRESIDENTE KUBITSCHK | 133 | 0,93 |
| SAO GONCALO DO RIO PRETO | 138 | 0,97 |
| SENADOR MODESTINO GONCALVES | 115 | 0,81 |
| MICRORREGIÃO DE SAÚDE SERRO | 3863 | 27,09 |
| ALVORADA DE MINAS | 235 | 1,65 |
| CONCEICAO DO MATO DENTRO | 2503 | 17,55 |
| SANTO ANTONIO DO ITAMBE | 94 | 0,66 |
| SERRA AZUL DE MINAS | 86 | 0,60 |
| SERRO | 945 | 6,63 |
| MICRORREGIÃO DE SAÚDE MN/TU/CA | 3520 | 24,69 |
| ARICANDUVA | 80 | 0,56 |
| CAPELINHA | 1584 | 11,11 |
| CHAPADA DO NORTE | 120 | 0,84 |
| JOSE GONCALVES DE MINAS | 65 | 0,46 |
| LEME DO PRADO | 146 | 1,02 |
| MINAS NOVAS | 565 | 3,96 |
| TURMALINA | 832 | 5,83 |
| VEREDINHA | 128 | 0,90 |
| Total Geral | 14259 | 100,00 |

FONTE: Painel COVID-19 MG/Sala de Situação/SubVS/SES/MG. Disponível em: <http://coronavirus.saude.mg.gov.br/painel>. Acessado em: 05/05/2021 as 10:00

4. PERFIL EPIDEMIOLÓGICO DOS CASOS CONFIRMADOS E ÓBITOS DE COVID-19 NA MACRORREGIÃO DE SAÚDE JEQUITINHONHA

4.1 Distribuição de casos confirmados por COVID-19 por sexo, faixa etária e raça/cor

Em relação aos casos confirmados por COVID-19, 49,0% são do sexo masculino e 51,0% do sexo feminino. Na Figura 3, está representada a distribuição dos casos, segundo sexo e faixa etária, havendo predominância na faixa etária de 30 a 39 anos.

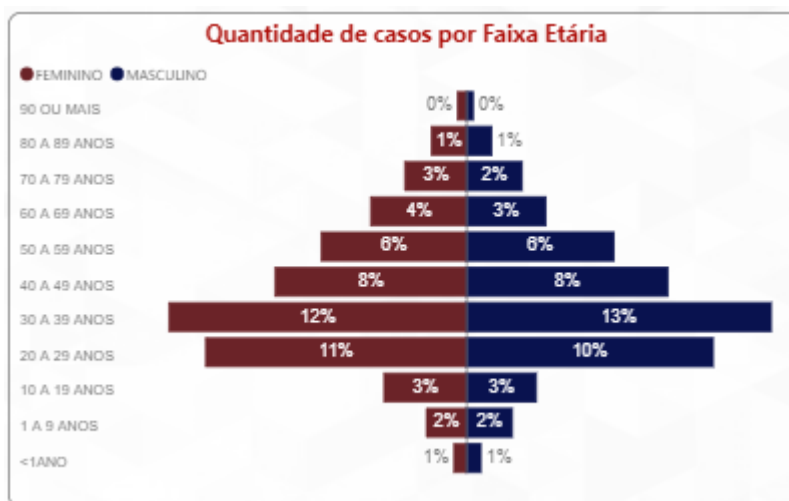


FIGURA 3- Distribuição dos casos confirmados por COVID-19, segundo sexo e faixa etária, Macrorregião de Saúde Jequitinhonha, 2021.

FONTE: BI Interno. Dados acessados em 05/05/2021 as 12:00

Segundo a raça, há predominância de casos confirmados na raça parda (56,04%). A Figura 4 apresenta a distribuição proporcional segundo raça.

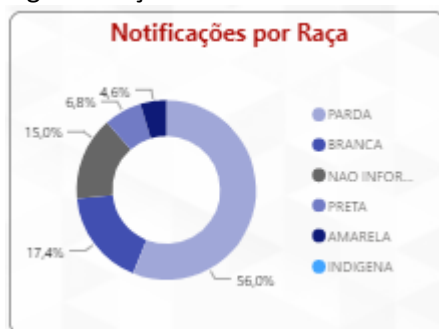


FIGURA 4- Distribuição dos casos confirmados por COVID-19, segundo raça/cor, Macrorregião de Saúde Jequitinhonha, 2021.

FONTE: BI Interno. Dados acessados em 05/05/2021 as 12:00

A análise dos dados notificados mostra que do total de casos confirmados de COVID-19, 87,87% estão sem informação sobre a presença ou não de fator de risco; 6,24% apresentam fator de risco e 5,9% não apresentam fator de risco. Em relação ao tipo de isolamento, 92,54% dos casos foram isolados em domicílio e 7,46% precisaram de tratamento hospitalar (Figura 5).

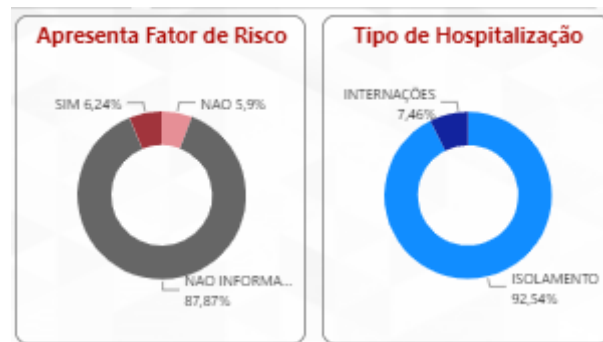


FIGURA 5- Distribuição dos casos confirmados por COVID-19, segundo fator de risco e tipo de isolamento, Macrorregião de Saúde Jequitinhonha, 2021.

FONTE: BI Interno. Dados acessados em 05/05/2021 as 12:00

4.2 Distribuição de óbitos por COVID-19 por sexo, faixa etária e raça/cor

Segundo dados do BI Interno, 55,0% dos óbitos confirmados por COVID-19 foram 50,0% no sexo feminino e 50,0% no sexo masculino. Há predominância de óbitos na faixa etária de 70 a 79 anos (Figura 6).

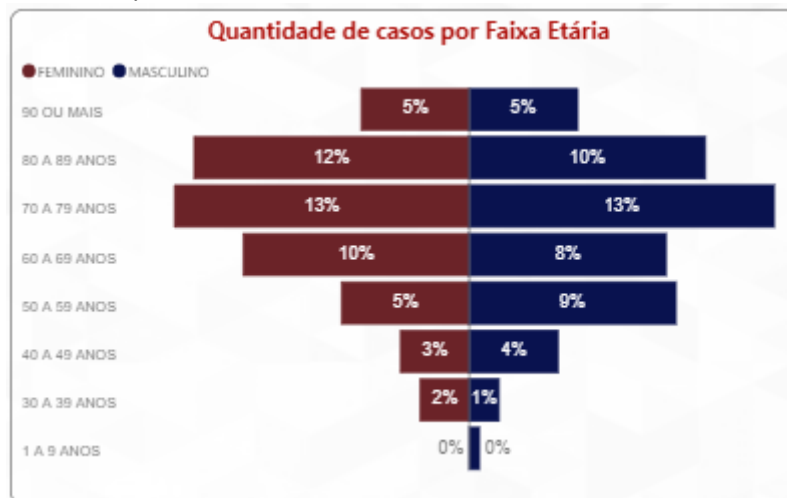


FIGURA 6- Distribuição dos óbitos confirmados por COVID-19, segundo sexo e faixa etária, Macrorregião de Saúde Jequitinhonha, 2021.

FONTE: BI Interno. Dados acessados em 05/05/2021 as 12:00

Em relação aos óbitos confirmados por COVID-19, 14,71% não possuem informação sobre a raça; 53,36% ocorreram em pessoas da raça parda; 21,43% em pessoas da raça branca e 8,82% em pessoas da raça preta (FIGURA 7).

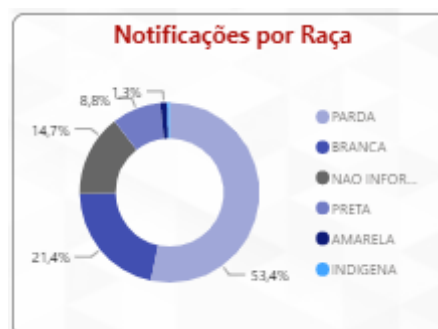


FIGURA 7- Distribuição dos óbitos confirmados por COVID-19, segundo raça/cor, Macrorregião de Saúde Jequitinhonha, 2021.

FONTE: BI Interno. Dados acessados em 05/05/2021 as 12:00

Dos casos que evoluíram para óbito, 66,39% possuíam fator de risco; 33,61% dos óbitos não apresentavam (FIGURA 8).

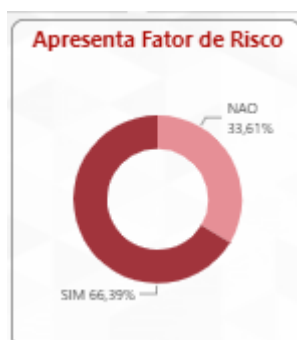


FIGURA 8- Distribuição dos óbitos confirmados por COVID-19, segundo presença ou não de fator de risco, Macrorregião de Saúde Jequitinhonha, 2021.

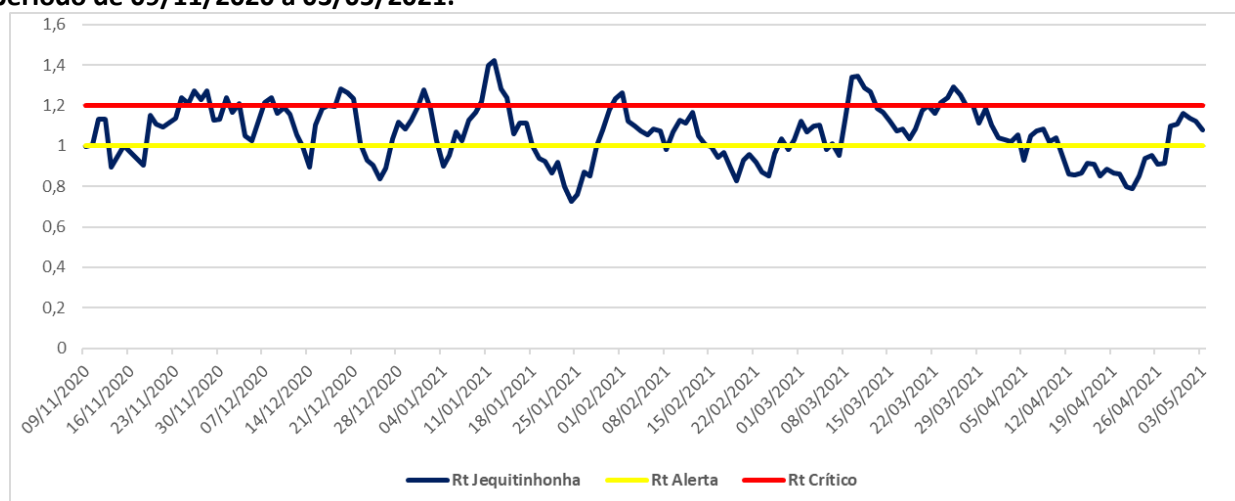
FONTES: BI Interno. Dados acessados em 05/05/2021 às 12:00

4.3 Evolução do Rt = número de reprodução médio

O Rt, é uma medida estatística que simula a rapidez com que o vírus está sendo transmitido. É o número médio de pessoas que são infectadas por uma pessoa infecciosa. Se o Rt estiver acima de 1,0, o vírus se espalhará rapidamente. Quando Rt estiver abaixo de 1,0, o vírus irá parar de se espalhar.

Dessa forma, calcular o (Rt) por Macrorregião de Saúde mostrará a taxa de reprodução efetiva do vírus calculada para cada localidade. Permite estimar quantas infecções secundárias provavelmente ocorrerão a partir de uma única infecção em uma área específica.

Gráfico 1 - Velocidade de Propagação (Rt) da infecção por COVID-19, na Macrorregião de Saúde Jequitinhonha, no período de 09/11/2020 a 03/05/2021.



Fonte: Relatório Minas Consciente. Acessado em 05/05/2021 às 12:00

A velocidade de propagação (Rt) na semana do dia 27/04/2021 a 03/05/2021, variou conforme demonstrado na Tabela 2.

Tabela 2- Velocidade de Propagação (Rt) da infecção pelo Novo Coronavírus, no período de 27/04 a 03/05, na Macrorregião de Saúde Jequitinhonha.

| Data | Valor de Rt |
|------------|-------------|
| 27/04/2021 | 0,9139 |
| 28/04/2021 | 1,0984 |
| 29/04/2021 | 1,1091 |
| 30/04/2021 | 1,1632 |
| 01/05/2021 | 1,1386 |
| 02/05/2021 | 1,1242 |
| 03/05/2021 | 1,0805 |

FONTE: Relatório Minas Consciente. Acessado em 05/05/2021 as 12:00

5. SURTOS

5.1 Distribuição dos surtos de Síndrome Respiratória Aguda notificados e possivelmente associados ao Covid-19 por município de residência e tipo de estabelecimento de ocorrência

Na Macrorregião de Saúde Jequitinhonha, até a 18ª Semana Epidemiológica de Notificação, foram notificados 74 (setenta e quatro) surtos, envolvendo 19 (dezenove) municípios.

A Tabela 3 apresenta o detalhamento dos surtos por município de ocorrência.

Tabela 3 - Distribuição dos surtos por COVID-19, por município de ocorrência, Macrorregião de Saúde Jequitinhonha, 2021.

| Município | Nº de surtos notificados | Nº de casos * | Nº de expostos* |
|-----------------------------------|--------------------------|---------------|-----------------|
| Araçuaí | 8 | 149 | 412 |
| Aricanduva | 1 | 3 | 24 |
| Capelinha | 12 | 144 | 485 |
| Chapada do Norte | 1 | 4 | 22 |
| Conceição do Mato Dentro | 2 | 8 | 71 |
| Congonhas do Norte | 1 | 3 | 3 |
| Diamantina | 13 | 128 | 779 |
| Felício dos Santos | 2 | 14 | 39 |
| Francisco Badaró | 1 | 5 | 10 |
| Gouveia | 3 | 21 | 91 |
| Itamarandiba | 9 | 40 | 192 |
| José Gonçalves de Minas | 1 | 3 | 3 |
| Minas Novas | 3 | 31 | 35 |
| Turmalina | 8 | 38 | 348 |
| Santo Antônio do Itambé | 1 | 7 | 31 |
| Senador Modestino Gonçalves | 2 | 11 | 12 |
| Serra Azul de Minas | 1 | 5 | 6 |
| Serro | 1 | 36 | 132 |
| Virgem da Lapa | 4 | 25 | 87 |
| Macrorregião Jequitinhonha | 74 | 675 | 2782 |

Fontes: Relatório das investigações de surto de Síndrome Respiratória Aguda em ambientes restritos fechados. Equipe da Unidade de Resposta Rápida / URR3 /CIEVS Minas/Sub. VS/SES/MG.

Dados do Núcleo de Vigilância em Saúde/SRS Diamantina. Acessados em 05/05/2021, às 12:00

*Dados parciais, sujeitos a alterações. Surtos em investigação.

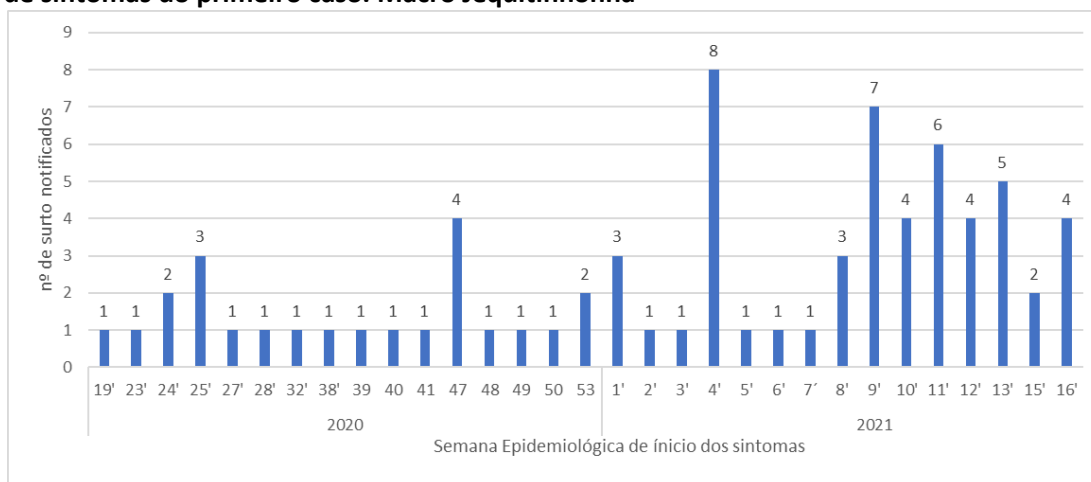
Tabela 4 - Distribuição dos surtos por COVID-19, segundo estabelecimento, Macrorregião de Saúde Jequitinhonha, 2021.

| Estabelecimentos | Nº de surtos | Nº de casos* | Nº de expostos* |
|-----------------------------------|--------------|--------------|-----------------|
| Serviço de Saúde | 21 | 158 | 1294 |
| Mercearia/Supermercado | 7 | 45 | 214 |
| Prefeitura | 6 | 33 | 61 |
| ILPI | 5 | 36 | 146 |
| Bancos Múltiplos | 5 | 25 | 61 |
| Loja | 5 | 29 | 52 |
| Unidade prisional | 4 | 226 | 532 |
| Segurança Pública | 3 | 30 | 48 |
| Restaurante | 3 | 12 | 26 |
| Comunidade quilombola | 2 | 13 | 62 |
| Empresa de cerâmica | 2 | 9 | 10 |
| Empresa mineradora | 2 | 12 | 158 |
| Camara Municipal | 1 | 6 | 24 |
| Serviço de Acolhimento Social | 1 | 4 | 22 |
| Conselho Tutelar | 1 | 4 | 22 |
| Empresa extrativista | 1 | 12 | 16 |
| Empresa madeireira | 1 | 3 | 10 |
| Empresa de Construções e Serviços | 1 | 6 | 10 |
| Oficina mecânica | 1 | 4 | 6 |
| Padaria | 1 | 5 | 5 |
| Escola | 1 | 3 | 3 |
| Total | 74 | 675 | 2782 |

Fonte: Dados do Núcleo de Vigilância em Saúde/SRS Diamantina. Dados acessados em 05/05/2021 as 12:00

*Dados parciais, sujeitos a alterações. Surtos em investigação.

Gráfico 2 - Distribuição dos surtos notificados de SRA associada ao COVID-19, por semana epidemiológica de início de sintomas do primeiro caso. Macro Jequitinhonha



Fonte: Planilha de monitoramento dos surtos Cievs/Minas. Dados acessados em 05/05/2021

5.2 Distribuição dos óbitos ocorridos nos surtos

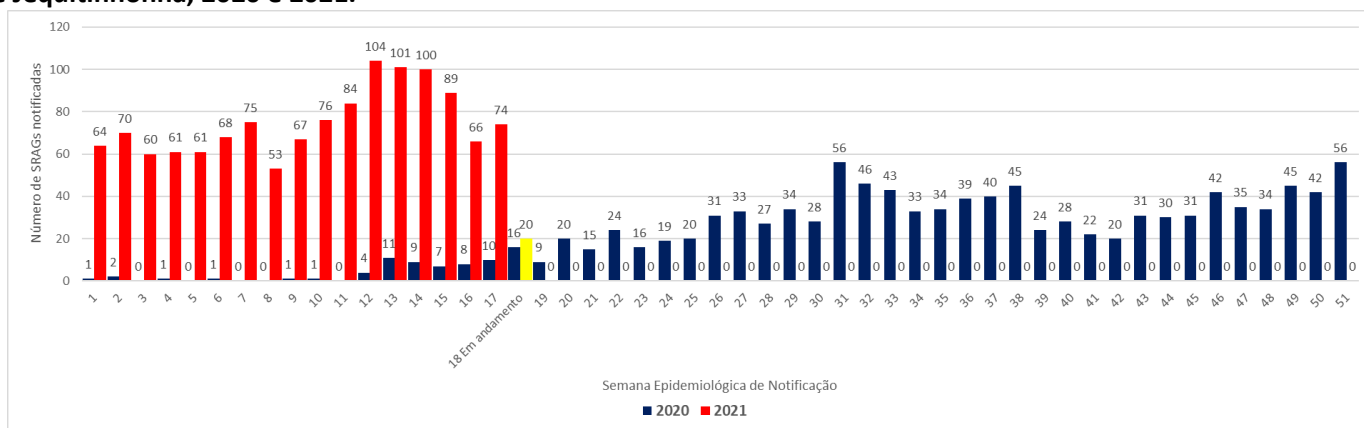
Em 16/07/2020, houve 01 (um) óbito por SRAG em ILPI (Instituição de Longa Permanência) no município de Gouveia, segundo dados do SINAN e CIEVS.

Em Capelinha, em 06/02/2021, houve 01 (um) óbito por SRAG em ILPI e nas datas 27/10/2020 e 12/11/2020, houve 02 (dois) óbitos em decorrência de surto em hospital, segundo dados retirados do SINAN, SIVEP e CIEVS.

Em Minas Novas, na data de 01/04/2021, ocorreu 01 (um) óbito em decorrência de surto em empresa extrativista, segundo dados retirados do SINAN, SIVEP e CIEVS.

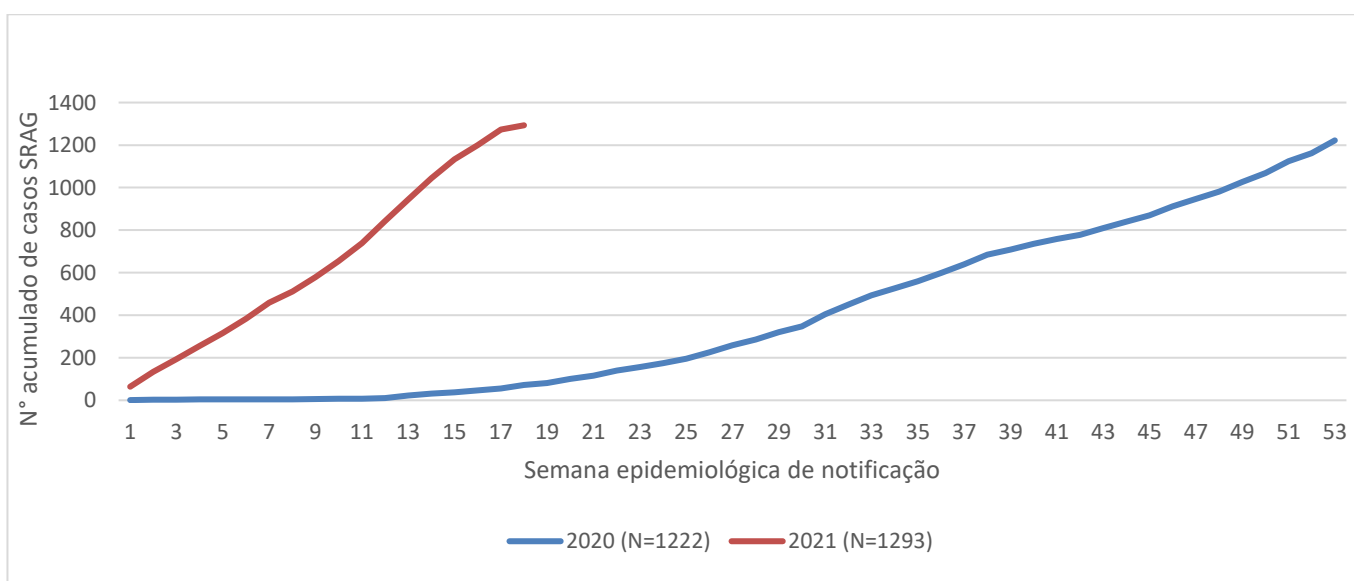
6. SÍNDROME RESPIRATÓRIA AGUDA GRAVE (SRAG)

Gráfico 3- Número de hospitalizações por SRAG segundo semana epidemiológica de notificação, Macrorregião de Saúde Jequitinhonha, 2020 e 2021.



Fonte: SIVEP-Gripe. Dados exportados em 05/05/2021 as 08:00

Gráfico 4 - Comparação de casos acumulados de SRAGs hospitalizadas, em municípios da Macrorregião de Saúde Jequitinhonha, 2020 e 2021



Fonte: SIVEP-Gripe. Dados exportados em 05/05/2021 as 08:00

6.1 Óbitos por SRAG em 2021

A Tabela 5 apresenta todos os casos de Síndrome Respiratória Aguda Grave (SRAG) hospitalizados e notificados até 18ª Semana Epidemiológica de 2021, incluindo as 53 semanas epidemiológicas de 2020, de pacientes residentes em municípios pertencentes à Macrorregião de Saúde Jequitinhonha. Os casos estão apresentados segundo a Classificação Final e a Evolução do Caso. Nesse período foram notificados **2515** casos de SRAGs hospitalizadas.

Em relação os óbitos, são 402 óbitos por SRAG. E registra-se que desses, 153 evoluíram como óbitos por SRAG não especificado mostrando que o número de óbitos por COVID-19 pode estar subnotificado, uma vez que a não especificação representa a não conclusão do agente etiológico causador do SRAG.

Tabela 5- Número de SRAGs hospitalizados notificados, segundo Classificação Final e Evolução do Caso, em municípios de residência pertencentes à Macrorregião de Saúde Jequitinhonha, 2020 e 2021.

| Classificação final | Cura | Óbito | Evolução do caso | | | Total Geral |
|----------------------------------|-------------|------------|-------------------------|-----------|----------------|-------------|
| | | | Óbito por outras causas | Ignorado | Sem informação | |
| SRAG por influenza | 2 | 0 | 0 | 0 | 0 | 2 |
| SRAG por outro agente Etiológico | 3 | 4 | 0 | 0 | 0 | 7 |
| SRAG não especificado | 857 | 153 | 46 | 11 | 44 | 1111 |
| COVID-19 | 521 | 238 | 3 | 1 | 118 | 877 |
| Sem informação | 3 | 7 | 0 | 0 | 508 | 518 |
| Total Geral | 1386 | 402 | 49 | 12 | 670 | 2515 |

Fonte: SIVEP-Gripe. Dados exportados em 28/04/2021 as 08:00

A tabela 6 mostra que ocorreram 238 óbitos em 2020 e 2021 em decorrência de SRAG por COVID-19 de acordo com dados oficiais. Porém, cabe ressaltar que entre as semanas 1ª a 53ª semanas de 2020 ocorreram 49 óbitos e entre as semanas 1ª e 18ª semanas de 2021 já foram contabilizados 189 óbitos.

Tabela 6-Número de óbitos por COVID-19 por município de residência pertencente à Macrorregião de Saúde Jequitinhonha, 2020 e 2021.

| Macrorregião de Saúde Jequitinhonha | Óbitos por COVID-19 |
|---|---------------------|
| MICRORREGIÃO DE SAÚDE ARACUAI | 38 |
| ARACUAI | 25 |
| BERILO | 1 |
| CORONEL MURTA | 2 |
| FRANCISCO BADARÓ | 2 |
| JENIPAPO DE MINAS | 4 |
| VIRGEM DA LAPA | 4 |
| MICRORREGIÃO DE SAÚDE DIAMANTINA | 92 |
| CARBONITA | 1 |
| COLUNA | 6 |
| CONGONHAS DO NORTE | 2 |
| COUTO DE MAGALHÃES DE MINAS | 2 |
| DATAS | 10 |
| DIAMANTINA | 23 |
| FELICIO DOS SANTOS | 3 |
| GOUVEIA | 21 |
| ITAMARANDIBA | 13 |
| PRESIDENTE KUBITSCHK | 2 |
| SÃO GONÇALO DO RIO PRETO | 2 |
| SENADOR MODESTINO GONCALVES | 7 |
| MICRORREGIÃO DE SAÚDE SERRO | 47 |
| ALVORADA DE MINAS | 1 |
| CONCEICAO DO MATO DENTRO | 30 |
| SANTO ANTÔNIO DO ITAMBÉ | 1 |
| SERRO | 15 |
| MICRORREGIÃO DE SAÚDE MN/TUR/CA | 61 |
| CAPELINHA | 23 |
| CHAPADA DO NORTE | 3 |
| LEME DO PRADO | 3 |
| MINAS NOVAS | 19 |
| TURMALINA | 13 |
| Total Geral | 238* |

Fonte: SIVEP-Gripe. Dados exportados em 05/05/2021 as 08:00

*Dados parciais sujeitos a alterações devido a investigações.

6.2 Coeficientes de incidência, mortalidade e letalidade segundo município de residência, Macrorregião de Saúde Jequitinhonha

Tabela 7- Coeficiente de incidência de COVID-19 em municípios da Macrorregião de Saúde Jequitinhonha, 2021.

| | Casos confirmados em 28/04/2021 | Incidência por 100 mil habitantes em 28/04/2021 | Casos confirmados em 05/05/2021 | População Estimada (IBGE/TCU 2018) | Incidência por 100 mil habitantes em 05/05/2021 | Aumento de casos em relação a semana anterior |
|-----------------------------|---------------------------------|---|---------------------------------|------------------------------------|---|---|
| Alvorada de Minas | 234 | 6489,18 | 235 | 3606 | 6516,92 | 1 |
| Araçuaí | 1166 | 3176,68 | 1223 | 36705 | 3331,97 | 57 |
| Aricanduva | 80 | 1541,13 | 80 | 5191 | 1541,13 | 0 |
| Berilo | 10 | 83,37 | 126 | 11995 | 1050,44 | 116 |
| Capelinha | 1549 | 4091,82 | 1584 | 37856 | 4184,28 | 35 |
| Carbonita | 107 | 1138,78 | 113 | 9396 | 1202,64 | 6 |
| Chapada do Norte | 118 | 767,83 | 120 | 15368 | 780,84 | 2 |
| Coluna | 296 | 3323,23 | 302 | 8907 | 3390,59 | 6 |
| Conceição do Mato Dentro | 2371 | 13440,28 | 2503 | 17641 | 14188,54 | 132 |
| Congonhas do Norte | 96 | 1903,25 | 96 | 5044 | 1903,25 | 0 |
| Coronel Murta | 162 | 1755,53 | 163 | 9228 | 1766,36 | 1 |
| Couto Magalhaes de Minas | 67 | 1524,11 | 68 | 4396 | 1546,86 | 1 |
| Datas | 286 | 5297,28 | 302 | 5399 | 5593,63 | 16 |
| Diamantina | 1712 | 3595,35 | 1815 | 47617 | 3811,66 | 103 |
| Felício dos Santos | 81 | 1686,09 | 83 | 4804 | 1727,73 | 2 |
| Francisco Badaró | 118 | 1140,87 | 119 | 10343 | 1150,54 | 1 |
| Gouveia | 455 | 3845,18 | 476 | 11833 | 4022,65 | 21 |
| Itamarandiba | 982 | 2860,72 | 1005 | 34327 | 2927,72 | 23 |
| Jenipapo de Minas | 133 | 1739,70 | 139 | 7645 | 1818,18 | 6 |
| José Gonçalves de Minas | 56 | 1240,04 | 65 | 4516 | 1439,33 | 9 |
| Leme do Prado | 133 | 2706,00 | 146 | 4915 | 2970,50 | 13 |
| Minas Novas | 550 | 1747,64 | 565 | 31471 | 1795,30 | 15 |
| Presidente Kubsticheck | 127 | 4227,70 | 133 | 3004 | 4427,43 | 6 |
| Santo Antônio do Itambé | 94 | 2424,56 | 94 | 3877 | 2424,56 | 0 |
| São Gonçalo do Rio Preto | 126 | 3986,08 | 138 | 3161 | 4365,71 | 12 |
| Senador Modestino Gonçalves | 67 | 1591,83 | 115 | 4209 | 2732,24 | 48 |
| Serra Azul de Minas | 86 | 2003,26 | 86 | 4293 | 2003,26 | 0 |
| Serro | 922 | 4391,94 | 945 | 20993 | 4501,50 | 23 |
| Turmalina | 819 | 4136,99 | 832 | 19797 | 4202,66 | 13 |
| Veredinha | 98 | 1715,69 | 128 | 5712 | 2240,90 | 30 |
| Virgem da Lapa | 452 | 3283,93 | 460 | 13764 | 3342,05 | 8 |
| Total Geral | 13553 | 3329,87 | 14259 | 407013 | 3503,33 | 706 |

Fonte: Painel COVID-19 MG/Sala de Situação/SubVS/SES/MG. Disponível em: <http://coronavirus.saude.mg.gov.br/painel>. Acessado em: 05/05/2021 as 10:00

Tabela 8- Coeficiente de mortalidade por COVID-19 em municípios da Macrorregião de Saúde Jequitinhonha, 2020 e 2021.

| Município de residência | Número de óbitos por COVID-19 | População Estimada IBGE/TCU 2018 | Coeficiente de mortalidade por COVID-19* |
|-----------------------------------|-------------------------------|----------------------------------|--|
| Alvorada de Minas | 1 | 3.606 | 27,73 |
| Araçuaí | 25 | 36.705 | 68,11 |
| Berilo | 1 | 11.932 | 8,38 |
| Capelinha | 23 | 37.856 | 60,76 |
| Carbonita | 1 | 9.405 | 10,63 |
| Chapada do Norte | 3 | 15.356 | 19,54 |
| Coluna | 6 | 8.873 | 67,62 |
| Conceição do Mato Dentro | 30 | 17.641 | 170,06 |
| Congonhas do Norte | 2 | 5.045 | 39,64 |
| Coronel Murta | 2 | 9.222 | 21,69 |
| Couto de Magalhães de Minas | 2 | 4.410 | 45,35 |
| Datas | 10 | 5399 | 185,22 |
| Diamantina | 23 | 47.617 | 48,30 |
| Felício dos Santos | 3 | 4804 | 62,45 |
| Francisco Badaró | 2 | 10332 | 19,36 |
| Gouveia | 21 | 11.833 | 60,82 |
| Itamarandiba | 13 | 34527 | 41,31 |
| Jenipapo de Minas | 4 | 7692 | 133,16 |
| Leme do Prado | 3 | 4918 | 78,17 |
| Minas Novas | 19 | 31.471 | 60,37 |
| Presidente Kubsticheck | 2 | 3.004 | 66,58 |
| Santo Antônio do Itambé | 1 | 3.838 | 26,06 |
| São Gonçalo do Rio Preto | 2 | 3.167 | 63,15 |
| Senador Modestino Gonaçalves | 7 | 4209 | 166,31 |
| Serro | 15 | 20.993 | 71,45 |
| Turmalina | 13 | 19797 | 65,67 |
| Virgem da Lapa | 4 | 13764 | 29,06 |
| Macrorregião Jequitinhonha | 238 | 387.416 | 61,43 |

FONTE: SIVEP-Gripe. Dados exportados no dia 05/05/2021 as 08:00

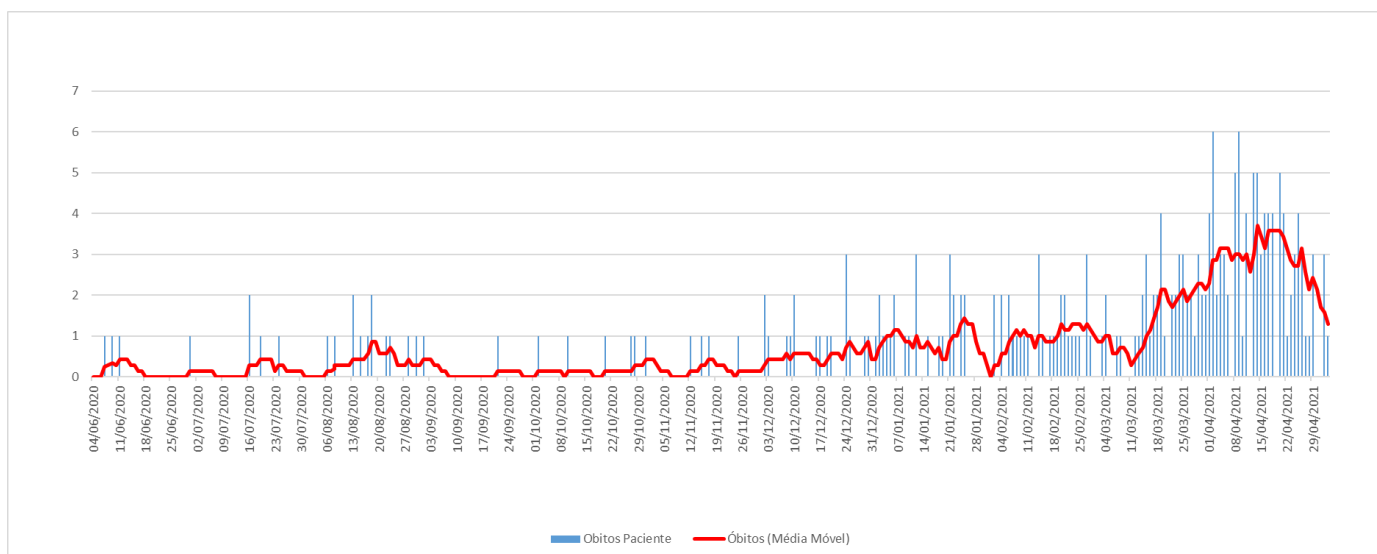
Cálculo: Número de óbitos confirmados por COVID-19, por 100 mil habitantes, na população residente em determinado espaço geográfico, no ano considerado.

Tabela 9- Taxa de Letalidade por COVID-19 em municípios da Macrorregião de Saúde Jequitinhonha, 2020 e 2021.

| Município de residência | Número de óbitos por COVID-19 | Número de casos confirmados por COVID-19 | Taxa de letalidade por COVID-19* | Taxa de letalidade de em Minas Gerais |
|-----------------------------------|-------------------------------|--|----------------------------------|---------------------------------------|
| Alvorada de Minas | 1 | 235 | 0,43 | |
| Araçuaí | 25 | 1223 | 2,04 | |
| Berilo | 1 | 126 | 0,79 | |
| Capelinha | 23 | 1584 | 1,45 | |
| Carbonita | 1 | 113 | 0,88 | |
| Chapada do Norte | 3 | 120 | 2,50 | |
| Coluna | 6 | 302 | 1,99 | |
| Conceição do Mato Dentro | 30 | 2503 | 1,20 | |
| Congonhas do Norte | 2 | 96 | 2,08 | |
| Coronel Murta | 2 | 163 | 1,23 | |
| Couto de Magalhães de Minas | 2 | 68 | 2,94 | |
| Datas | 10 | 302 | 3,31 | |
| Diamantina | 23 | 1815 | 1,27 | |
| Felício dos Santos | 3 | 83 | 3,61 | |
| Francisco Badaró | 2 | 119 | 1,68 | |
| Gouveia | 21 | 476 | 4,41 | |
| Itamarandiba | 13 | 1005 | 1,29 | |
| Jenipapo de Minas | 4 | 139 | 2,88 | |
| Leme do Prado | 3 | 146 | 2,05 | |
| Minas Novas | 19 | 565 | 3,36 | |
| Presidente Kubsticheck | 2 | 133 | 1,50 | |
| Santo Antônio do Itambé | 1 | 94 | 1,06 | |
| São Gonçalo do Rio Preto | 2 | 138 | 1,45 | |
| Senador Modestino Gonaçalves | 7 | 115 | 6,09 | |
| Serro | 15 | 945 | 1,59 | |
| Turmalina | 13 | 832 | 1,56 | |
| Virgem da Lapa | 4 | 460 | 0,87 | |
| Macrorregião Jequitinhonha | 238 | 13900 | 1,71 | 2,5 |

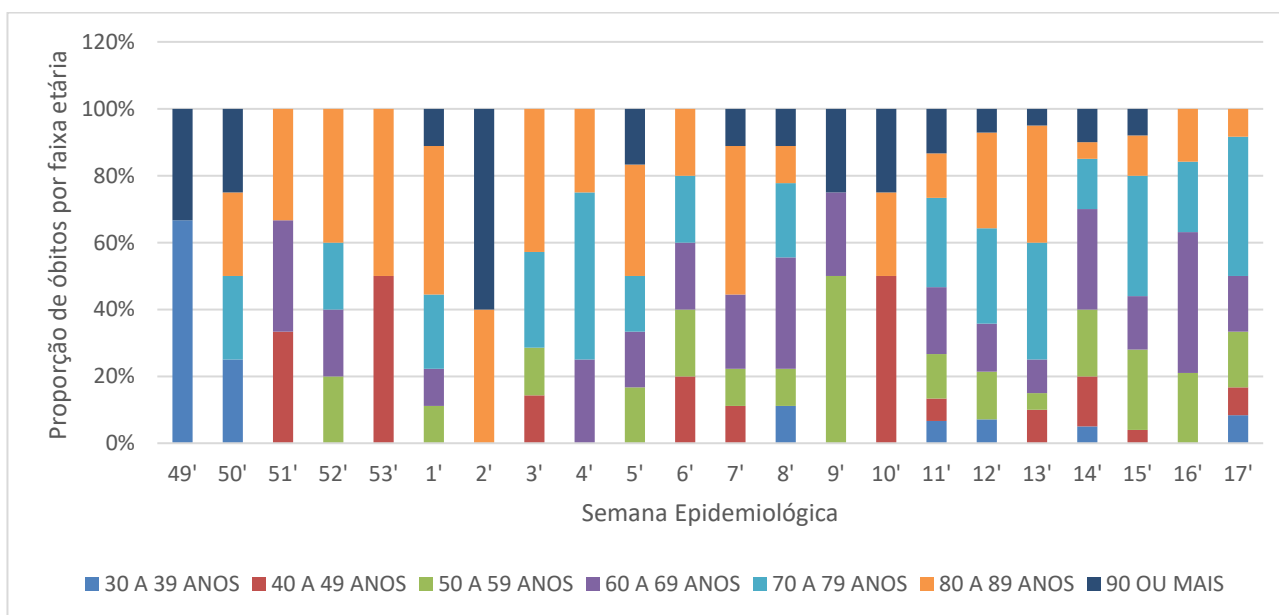
FONTES: SIVEP-Gripe. Dados exportados no dia 05/05/2021 as 08:00
Painel COVID-19 MG/Sala de Situação/SubVS/SES/MG. Acessado em: 05/05/2021.

Gráfico 5 - Média Móvel de óbitos por COVID-19 segundo data de ocorrência, Macrorregião de Saúde Jequitinhonha, 2020 e 2021.



Fonte: SIVEP-Gripe. Dados exportados em 04/05/2021, às 08:00

Gráfico 6 - Distribuição percentual de óbitos por COVID-19, segundo faixa etária, por semana epidemiológica, Macrorregião de Saúde Jequitinhonha, 2020 e 2021.



Fonte: SIVEP-Gripe. Dados exportados em 05/05/2021, às 08:00

7. SITUAÇÃO ASSISTENCIAL MACRORREGIÃO DE SAÚDE JEQUITINHONHA

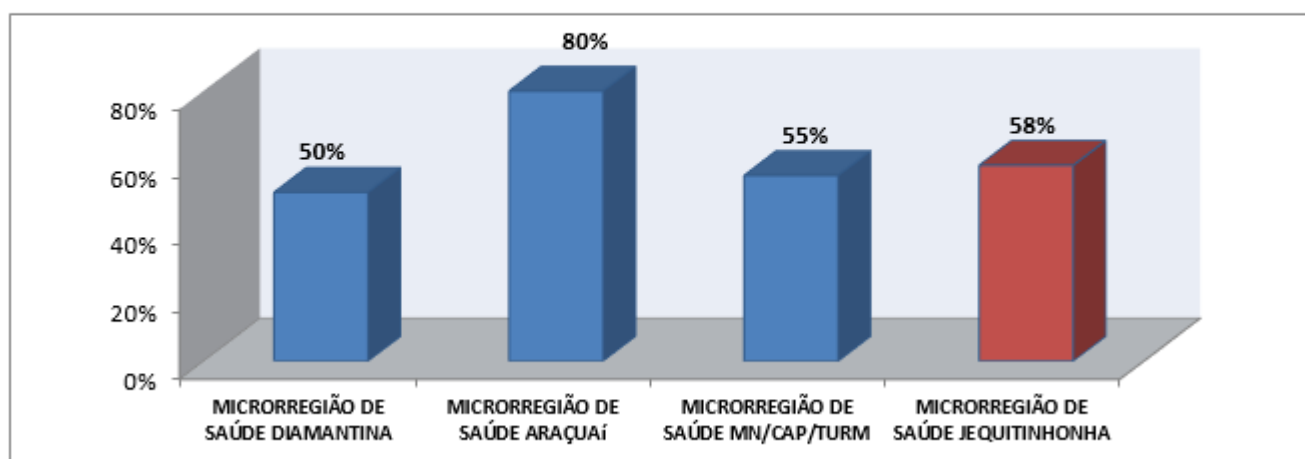
7.1 Ocupação UTI Adulto

Tabela 10 – Média de leitos UTI-COVID ocupados, disponíveis no Plano de Contingência Macrorregional Jequitinhonha, no período 29 de abril a 05 de maio de 2021:

| INSTITUIÇÃO | LEITO DE UTI COVID | TOTAL DE LEITOS UTI COVID | MÉDIA DIÁRIA DE LEITOS OCUPADOS | |
|---|--------------------------|---------------------------|---------------------------------|--------------|
| | | | Semana Anterior | Semana Atual |
| Santa Casa De Caridade de Diamantina | UTI COVID-19 ADULTO | 20 | 08 | 09 |
| Fundação São Vicente de Paulo Araçuaí | UTI COVID-19 ADULTO | 10 | 07 | 06 |
| Fundação Hospitalar São Vicente de Paulo de Capelinha | UTI COVID -19 ADULTO | 10 | 04 | 06 |
| Fundação Hospitalar São Vicente de Turmalina | UTI COVID -19 ADULTO | 10 | 04 | 03 |
| Hospital Nossa Senhora da Saúde de Diamantina | UTI COVID -19 PEDIÁTRICO | 10 | 01 | 01 |

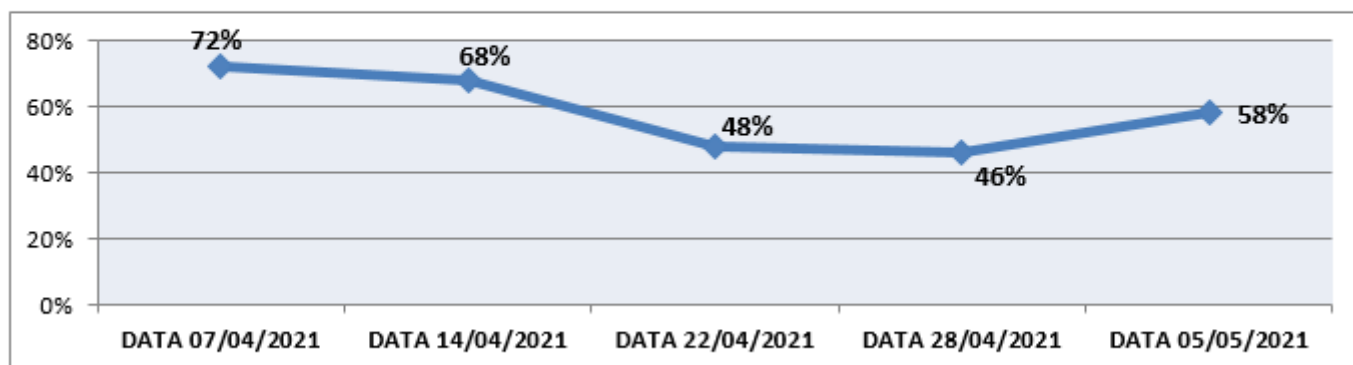
FONTE: SUSFÁCIL. Acessado em 29, 30 de abril e 03, 04, 05 de maio de 2021

Gráfico 07 - Taxa de ocupação de leitos de UTI ADULTO – COVID -19, por MICRORREGIÃO DE SAÚDE/ por número de leitos disponíveis no Plano de Contingência Macrorregional Jequitinhonha.



FONTE: SUSFÁCIL. Acessado em 05 de maio de 2021

Gráfico 08 - Taxa de ocupação de leitos de UTI ADULTO – COVID -19 da MACRORREGIÃO DE SAÚDE JEQUITINHONHA/ por número de leitos disponíveis no Plano de Contingência Macrorregional Jequitinhonha.



FONTE: SUSFÁCIL. Acessado em 07,14, 22, 28 de abril e 05 de maio de 2021

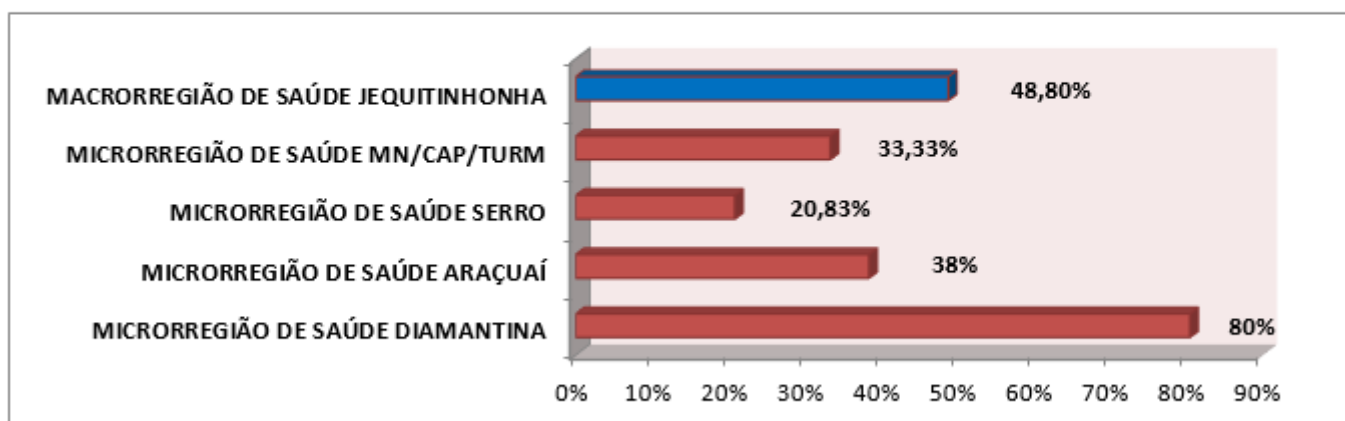
7.2 Ocupação de leitos Enfermaria Covid-19

Tabela 11 – Ocupação de leitos de enfermaria COVID-19 da MACRORREGIÃO DE SAÚDE JEQUITINHONHA/ por número de leitos disponíveis no Plano de Contingência Macrorregional Jequitinhonha.

| MICRORREGIÃO DE SAÚDE | TOTAL DE LEITOS DE ENFERMARIA COVID-19 | TOTAL DE LEITOS ENFERMARIA COVID-19 OCUPADOS | |
|-------------------------------------|--|--|--------------|
| | | Semana anterior | Semana atual |
| MICRORREGIÃO DE SAÚDE DIAMANTINA | 46 | 25 | 37 |
| MICRORREGIÃO DE SAÚDE ARAÇUAÍ | 13 | 04 | 05 |
| MICRORREGIÃO DE SAÚDE SERRO | 24 | 08 | 05 |
| MICRORREGIÃO DE SAÚDE MN/CAP/TURM | 42 | 09 | 14 |
| MACRORREGIÃO DE SAÚDE JEQUITINHONHA | 125 | 46 | 61 |

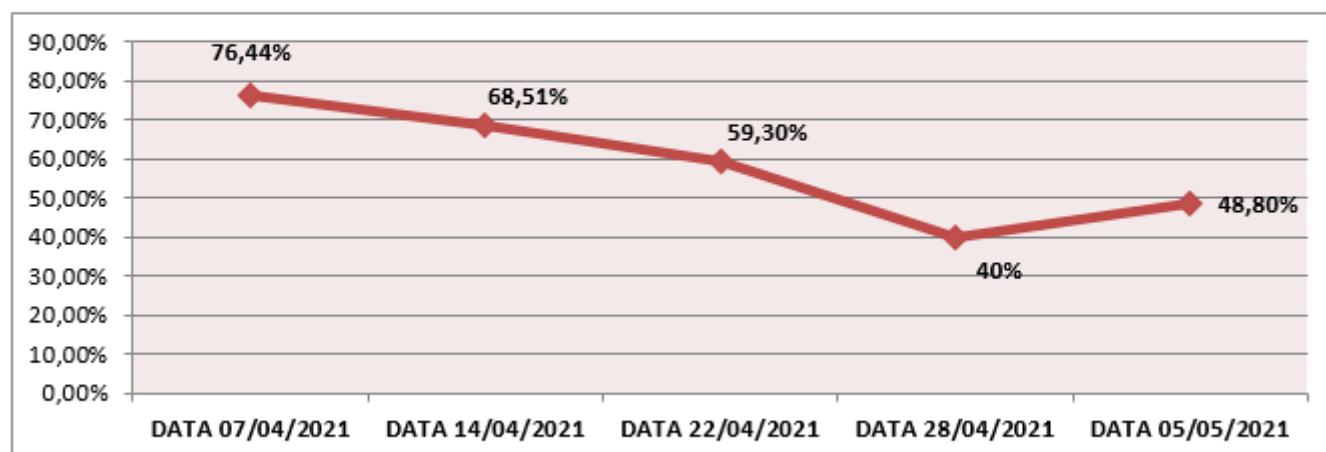
FONTE: SUSFÁCIL. Acessado em 28 de abril e 05 de maio de 2021

Gráfico 09 – Taxa de ocupação de LEITOS DE ENFERMARIA COVID-19 POR MICRORREGIÃO DE SAÚDE/ por número de leitos disponíveis no Plano de Contingência Macrorregional Jequitinhonha.



FONTE: SUSFÁCIL. Acessado em 05 de maio de 2021

Gráfico 10 - Taxa de ocupação de LEITOS ENFERMARIA – COVID -19 MACRORREGIÃO DE SAÚDE JEQUITINHONHA/ por número de leitos disponíveis no Plano de Contingência Macrorregional Jequitinhonha.



FONTE: SUSFÁCIL. Acessado em 07 e 14, 22, 28 de abril e 05 de maio de 2021