

BOLETIM EPIDEMIOLÓGICO

COVID-19: Doença causada pelo coronavírus – 19

quinta-feira, 27 de maio de 2021



SAÚDE



MINAS GERAIS
GOVERNO DIFERENTE.
ESTADO EFICIENTE.



CENÁRIO EM MINAS GERAIS - COVID-19 CORONAVÍRUS

Total de Casos Confirmados

1.545.702

Casos em Acompanhamento

85.555

Casos Recuperados

1.420.363

Óbitos Confirmados

39.784

Fonte: Painel COVID-19 MG/Sala de Situação/SubVS/SES/MG. Dados parciais, sujeitos a alterações.

TOTAL DE CASOS CONFIRMADOS: soma dos casos confirmados que não evoluíram para óbito e dos óbitos confirmados por COVID-19.

CASOS RECUPERADOS: casos confirmados de COVID-19 que receberam alta hospitalar e/ou cumpriram isolamento domiciliar de 10 dias E estão há 72h assintomáticos (sem a utilização de medicamentos sintomáticos) E sem intercorrências.

CASOS EM ACOMPANHAMENTO: casos confirmados de COVID-19 que não evoluíram para óbito, cuja condição clínica permanece sendo acompanhada ou aguarda atualização pelos municípios.

ÓBITOS CONFIRMADOS: óbitos confirmados para COVID-19.



Nº de Casos Confirmados nas Últimas 24h

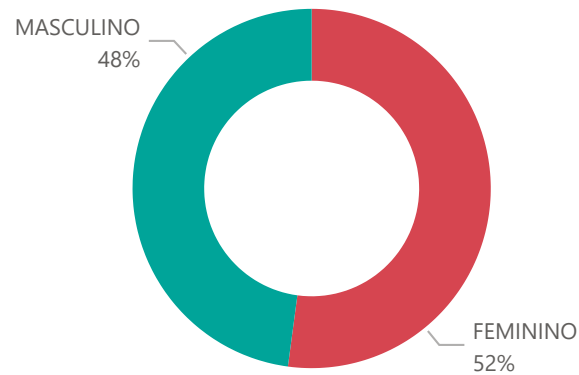
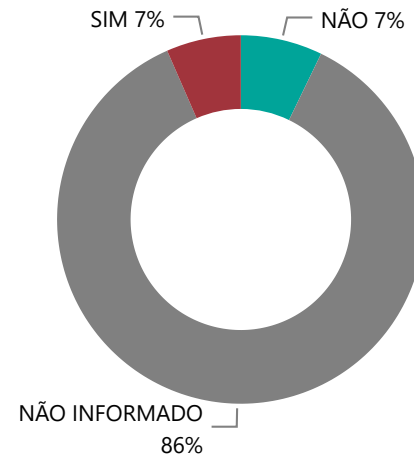
9.590



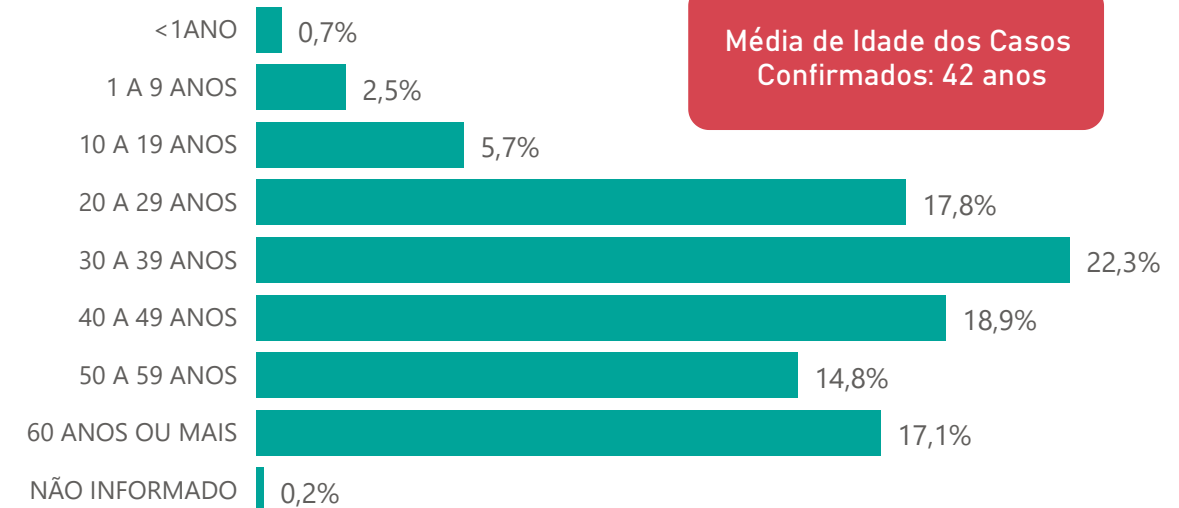
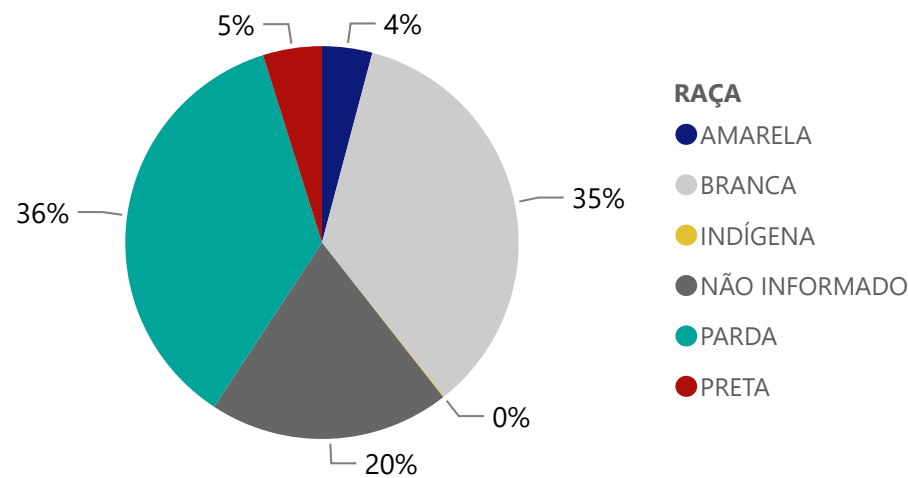
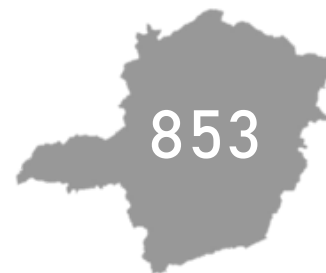
Nº de Óbitos Confirmados nas Últimas 24h

244

Observação: o "número de casos e óbitos confirmados nas últimas 24h" pode não retratar a ocorrência de novos casos no período, mas o total de casos notificados à SES/MG nas últimas 24h.

1**PERFIL EPIDEMIOLÓGICO DOS CASOS CONFIRMADOS DE COVID-19 QUE NÃO EVOLUÍRAM PARA ÓBITO, MG, 2020-2021****Quantidade de Casos por Sexo****Apresenta Fator de Risco (Comorbidade*)**

*Dados parciais, aguardando atualização dos municípios.

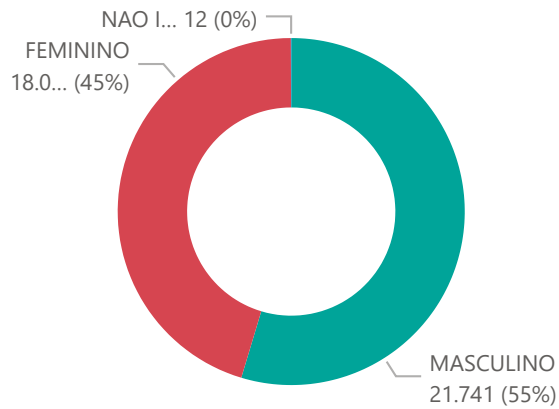
Quantidade de casos por Faixa Etária**Notificações por Raça****Municípios Afetados****CORONA VÍRUS****2****DADOS DE HOSPITALIZAÇÃO E ISOLAMENTO DOMICILIAR DOS CASOS CONFIRMADOS DE COVID-19, MG, 2020-2021****Internados*****134.995****Isolamento Domiciliar****1.410.707**

*Casos confirmados de COVID-19 que precisaram de internação hospitalar na rede pública ou privada de Minas Gerais. Dados cumulativos, registrados desde o início da pandemia.

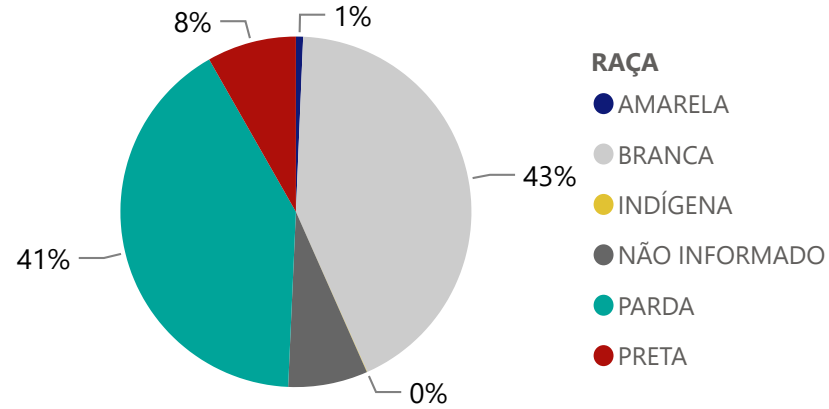
Fonte: Painel COVID-19 MG/ Sala de Situação/SubVS/SES-MG; E-SUS VE; SIVEP-Gripe. Dados parciais, sujeitos a alterações.

Fonte: Sala de Situação/SubVS/SES-MG; E-SUS VE; SIVEP-Gripe. Dados parciais, sujeitos a alterações.

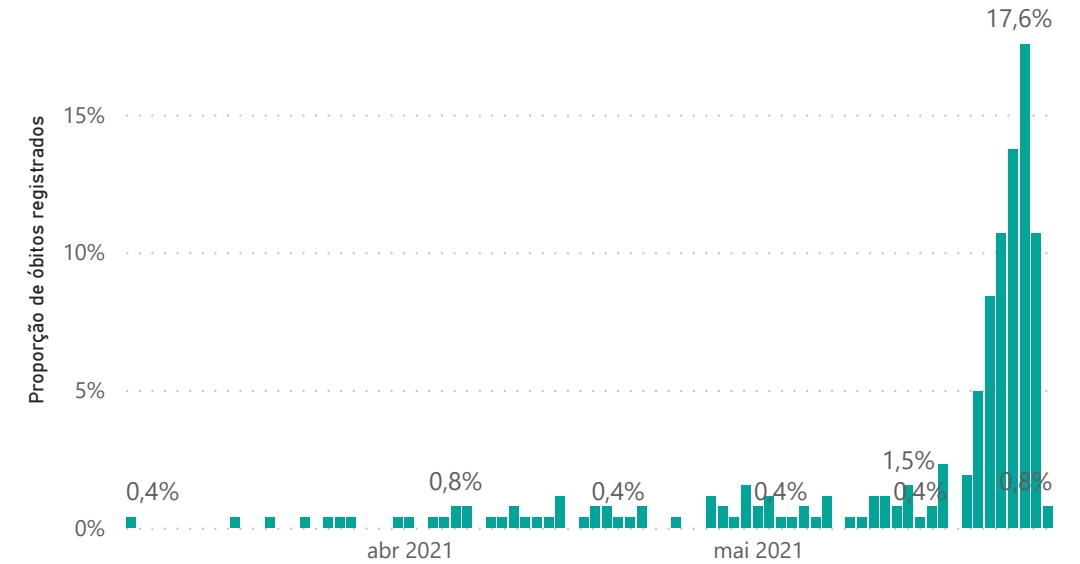
Quantidade de Óbitos por Sexo



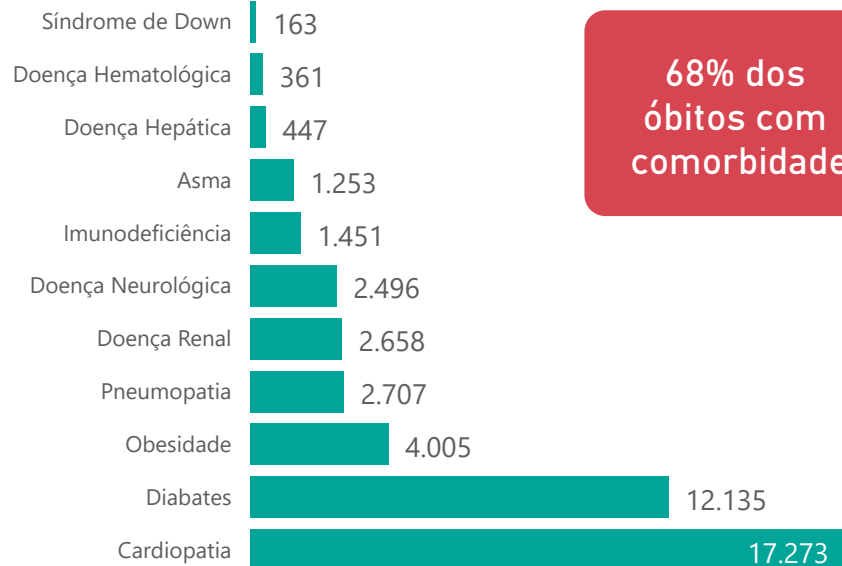
Notificações por Raça



Óbitos Registrados nas Últimas 24 Horas, por Data de Ocorrência



Comorbidade*



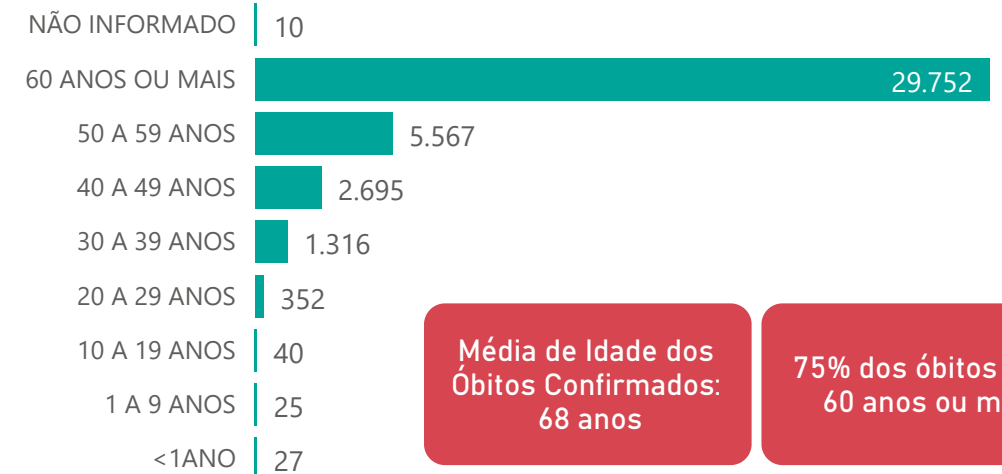
68% dos óbitos com comorbidade

2,6%

Nº de Municípios com Óbitos



Quantidade de Óbitos por Faixa Etária



Média de Idade dos Óbitos Confirmados: 68 anos

75% dos óbitos com 60 anos ou mais

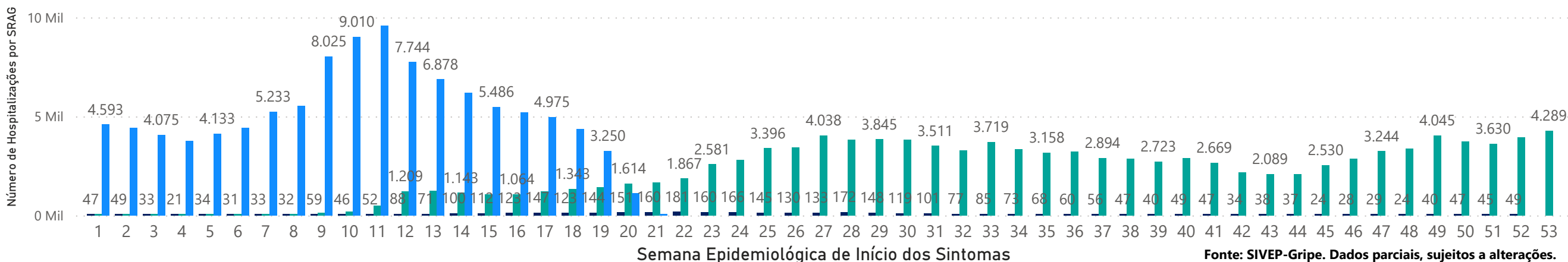
*Os casos que evoluíram a óbito podem ter mais de uma comorbidade.

4

HOSPITALIZAÇÕES POR SÍNDROME RESPIRATÓRIA AGUDA GRAVE (SRAG) 2019-2021

NÚMERO DE HOSPITALIZAÇÕES POR SÍNDROME RESPIRATÓRIA AGUDA GRAVE (SRAG) SEGUNDO SEMANA EPIDEMIOLÓGICA (SE) DE INÍCIO DE SINTOMAS, MG, 2019 - 2021

ANO ● 2019 ● 2020 ● 2021



Fonte: SIVEP-Gripe. Dados parciais, sujeitos a alterações.

5

DADOS LABORATORIAIS DE COVID-19, REDE PÚBLICA-MG 2020-2021



Fonte: GAL/FUNED. COES MINAS/COVID-19/SESMG. Dados parciais, sujeitos a alterações.

*Não apresentaram resultado que pode ser concluído como positivo ou negativo.

6

DADOS DE VACINAÇÃO

TOTAL DE DOSES APLICADAS EM MG

1ª DOSE

4.714.937

2ª DOSE

2.314.689

DOSES RECEBIDAS PELO MS



9.420.974

DOSES ENVIADAS PARA AS URS



9.309.661

DOSES ENVIADAS PARA OS MUNICÍPIOS



8.787.874

DISTRIBUIÇÃO DE CASOS E ÓBITOS CONFIRMADOS DA COVID-19 SEGUNDO LOCAL DE RESIDÊNCIA, MINAS GERAIS, 2020-2021

Local de Residência	Casos*	Óbitos	Doses 1 Aplicadas	Doses 2 Aplicadas	Local de Residência	Casos*	Óbitos	Doses 1 Aplicadas	Doses 2 Aplicadas	Local de Residência	Casos*	Óbitos	Doses 1 Aplicadas	Doses 2 Aplicadas
ABADIA DOS DOURADOS	364	14	1739	806	CARAI	909	14	3958	2804	FELISBURGO	440	12	1688	961
ABAETE	1.018	25	5094	2796	CARANAIBA	97	4	956	516	FELIXLANDIA	825	18	3642	1659
ABRE CAMPO	907	15	3420	1347	CARANDAI	1.419	36	5193	2677	FERNANDES TOURINHO	102	11	761	474
ACAIACA	210	11	1487	491	CARANGOLA	2.882	75	7529	4440	FERROS	405	9	2658	1276
ACUCENA	687	27	2179	1188	CARATINGA	7.771	226	18513	10016	FERVEDOURO	898	14	1899	925
AGUA BOA	468	7	2084	1212	CARBONITA	285	2	1858	942	FLORESTAL	262	12	1554	925
AGUA COMPRIDA	160	8	699	379	CAREACU	420	7	1730	859	FORMIGA	7.944	134	16537	8041
AGUANIL	511	8	1238	727	CARLOS CHAGAS	2.166	27	4419	2233	FORMOSO	206	4	1624	811
AGUAS FORMOSAS	845	31	3664	2040	CARMESIA	79	0	791	525	FORTALEZA DE MINAS	132	5	1095	528
AGUAS VERMELHAS	364	7	2448	1317	CARMO DA CACHOEIRA	307	7	2533	1146	FORTUNA DE MINAS	98	1	1070	435
AIMORES	1.747	56	5293	3443	CARMO DA MATA	538	5	2575	1439	FRANCISCO BADARO	121	3	3031	1244
AIURUOCA	73	6	1729	1015	CARMO DE MINAS	732	17	2786	1257	FRANCISCO DUMONT	141	6	1001	534
ALAGOA	416	5	830	412	CARMO DO CAJURU	805	31	4624	1941	FRANCISCO SA	781	34	3741	2098
ALBERTINA	198	7	873	375	CARMO DO PARANAIBA	2.441	84	7246	3624	FRANCISCOPOLIS	189	3	1073	629
ALEM PARAIBA	2.728	135	10628	4643	CARMO DO RIO CLARO	970	36	4752	2446	FREI GASPAR	414	9	1099	583
ALFENAS	6.600	150	17451	6691	CARMOPOLIS DE MINAS	1.624	33	3677	1964	FREI INOCENCIO	623	19	2189	1006
ALFREDO VASCONCELOS	336	11	1452	718	CARNEIRINHO	881	26	1676	914	FREI LAGONEGRO	118	3	755	369
ALMENARA	3.596	42	8051	4583	CARRANCAS	278	6	1198	562	FRONTEIRA	1.404	46	2838	1381
ALPERCATA	435	15	1475	882	CARVALHOPOLIS	177	3	982	570	FRONTEIRA DOS VALES	255	10	1370	661
ALPINOPOLIS	975	22	4148	2080	CARVALHOS	167	2	1332	635	FRUTA DE LEITE	101	2	1256	593
ALTEROSA	567	31	3779	1973	CASA GRANDE	64	4	566	341	FRUTAL	5.598	180	11335	5742
ALTO CAPARAO	355	8	1120	554	CASCALHO RICO	79	3	765	469	FUNILANDIA	177	5	963	438
ALTO JEQUITIBA	613	9	2084	938	CASSIA	964	31	4351	2206	GALILEIA	412	15	1205	660
ALTO RIO DOCE	301	23	3246	1735	CATAGUASES	6.047	194	19471	8832	GAMELEIRAS	260	4	1293	572
ALVARENGA	403	4	1047	570	CATAS ALTAS	463	12	1084	548	GLAUCILANDIA	122	7	582	299
ALVINOPOLIS	562	19	3920	2000	CATAS ALTAS DA NORUEGA	81	4	870	509	GOIABEIRA	183	6	900	367
ALVORADA DE MINAS	238	1	598	304	CATUJI	478	4	1161	524	GOIANA	252	5	853	456
AMPARO DO SERRA	129	7	1495	653	CATUTI	178	3	1309	545	GONCALVES	217	5	1183	524
ANDRADAS	2.869	86	8829	4514	CAXAMBU	1.138	23	5716	2881	GONZAGA	319	11	1184	627
ANDRELANDIA	199	7	2827	1150	CEDRO DO ABAETE	16	0	443	264	GOUVEIA	499	25	3297	1466
ANGELANDIA	93	1	1354	792	CENTRAL DE MINAS	554	26	1463	1185	GOVERNADOR VALADARES	24.861	1.058	57416	29189
ANTONIO CARLOS	510	10	2537	1416	CENTRALINA	728	29	2397	1170	GRAO MOGOL	540	6	2595	1421
ANTONIO DIAS	502	22	2176	787	CHACARA	195	9	1119	462	GRUPIARA	58	1	519	287
ANTONIO PRADO DE MINAS	150	5	1063	604	CHALE	542	9	1540	708	GUANHAES	2.303	31	7290	3618
ARACAI	49	0	658	353	CHAPADA DO NORTE	148	3	3835	1142	GUAPE	687	23	3386	1614
ARACITABA	69	8	748	392	CHAPADA GAUCHA	673	7	2432	1425	GUARACIABA	480	26	3026	1560
ARACUAI	1.317	32	8112	3788	CHIADOR	283	7	441	131	GUARACIAMA	153	4	1051	501
ARAGUARI	12.871	359	25722	10438	CIPOOTANEA	346	16	1512	986	GUARANESIA	1.201	19	4480	2028
ARANTINA	153	3	1044	381	CLARAVAL	389	1	978	490	GUARANI	723	4	2541	1304
ARAPONGA	369	6	1433	756	CLARO DOS POCOES	323	7	1905	922	GUARARA	487	13	1166	544
ARAPORA	1.659	26	1529	880	CLAUDIO	3.272	53	4987	2078	GUARDA-MOR	479	9	2063	741
ARAPUA	205	2	1010	615	COIMBRA	412	6	1793	887	GUAXUPE	3.861	77	11486	6358
ARAUJOS	609	9	1740	804	COLUNA	308	6	2166	988	GUIDOVAL	618	17	1820	936
ARAXA	10.454	164	21961	11519	COMENDADOR GOMES	301	3	716	347	GUIMARANIA	772	12	2210	1078
ARCEBURGO	848	24	2544	1159	COMERCINHO	223	6	1713	1024	GUIRICEMA	683	24	2142	884
ARCOS	4.359	106	9086	4038	CONCEICAO DA APARECIDA	386	9	2615	1194	GURINHATA	201	1	1547	854
AREADO	608	16	3357	1365	CONCEICAO DA BARRA DE MINAS	135	2	1006	512	HELIODORA	352	11	1657	718
ARGIRITA	243	5	874	454	CONCEICAO DAS ALAGOAS	3.589	117	4305	1830	IAPU	754	30	2356	1148
ARICANDUVA	81	0	1022	656	CONCEICAO DAS PEDRAS	133	2	783	405	IBERTIOGA	136	5	1523	756
ARINOS	543	13	3556	1657	CONCEICAO DE IPANEMA	324	2	1033	532	IBIA	1.748	32	4621	2405
ASTOLFO DUTRA	1.222	19	3521	1665	CONCEICAO DO MATO DENTRO	2.609	31	4666	1805	IBIAI	241	7	1668	859
ATALEIA	1.030	8	3010	1594	CONCEICAO DO PARA	250	8	1255	614	IBIRACATU	182	2	1343	692
AUGUSTO DE LIMA	224	8	1067	568	CONCEICAO DO RIO VERDE	777	14	3303	1491	IBIRACI	725	20	2514	1262
BAEPENDI	1.242	12	5467	3085	CONCEICAO DOS OUROS	750	25	2128	1032	IBIRITE	7.891	304	24689	11007
BALDIM	530	15	1665	878	CONEGO MARINHO	95	2	1397	858	IBITIURA DE MINAS	405	0	1087	552
BAMBUI	1.307	18	6320	3272	CONFINS	440	9	1730	854	IBITURUNA	235	1	798	422
BANDEIRA	444	9	1138	646	CONGONHAL	808	21	2674	1415	ICARAI DE MINAS	258	3	1595	876
BANDEIRA DO SUL	275	10	1330	590	CONGONHAS	6.699	80	10789	5673	IGARAPE	2.318	73	5935	3123
BARAO DE COCAIS	3.318	58	6586	2725	CONGONHAS DO NORTE	94	2	1018	620	IGARATINGA	695	13	1899	783
BARAO DE MONTE ALTO	182	8	1709	962	CONQUISTA	467	8	1545	845	IGUATAMA	471	6	1835	1073
BARBACENA	6.301	210	34927	20046	CONSELHEIRO LAFAIETE	11.452	213	26228	14272	IJACI	280	8	1362	738
BARRA LONGA	325	9	1759	874	CONSELHEIRO PENA	1.375	23	4389	2488	ILICINEA	629	19	2732	1232
BARROSO	1.466	33	5498	2533	CONSOLACAO	49	3	565	287	IMBE DE MINAS	274	6	1017	519
BELA VISTA DE MINAS	703	20	1687	854	CONTAGEM	33.192	1.472	120270	55195	INCONFIDENTES	367	8	1693	795
BELMIRO BRAGA	161	3	917	509	COQUEIRAL	524	15	2233	1078	INDAIABIRA	188	1	1323	766
BELO HORIZONTE	198.731	4.988	766951	369198	CORACAO DE JESUS	554	16	5260	2505	INDIANOPOLIS	474	5	1144	598
BELO ORIENTE	2.377	58	4583	2167	CORDISBURGO	308	10	2307	1165	INGAI	103	4	745	396
BELO VALE	643	10	2254	1056	CORDISLANDIA	132	2	793	443	INHAPIM	1.775	59	5665	2831
BERILO	130	1	4905	1048	CORINTO	1.000	37	4788	2073	INHAUMA	541	15	1446	643
BERIZAL	112	1	1382	497	COROACI	389	8	2271	1230	INIMUTABA	422	12	1628	784
BERTOPOLIS	275	0	1624	906	COROMANDEL	1.784	90	6276	3215	IPABA	1.619	39	3852	1639
BETIM	25.855	1.017	74252	32129	CORONEL FABRICIANO	12.081	290	17961	11735	IPANEMA	2.281	44	3539	2262
BIAS FORTES	98	3	1567	523	CORONEL MURTA	185	4	1824	1007	IPATINGA	28.373	772	48331	25075
BICAS	1.246	37	4191	2070	CORONEL PACHECO	183	9	935	438	IPIACU	348	6	990	684
BIQUINHAS	103	1	820	443	CORONEL XAVIER CHAVES	217	4	955	464	IPIUNA	1.022	34	2045	990
BOA ESPERANCA	3.271	89	9988	4581	CORREGO DANTA	137	5	1123	558	IRAI DE MINAS	566	11	1223	690
BOCAINA DE MINAS	163	7	1261	592	CORREGO DO BOM JESUS	333	7	1291	665	ITABIRA	17.024	341	22889	13094
BOCAIUVA	1.870	50	8560	3809	CORREGO FUNDO	507	5	1179	467	ITABIRINHA	954	29	2394	1348
BOM DESPACHO	3.212	67	9012	5480	CORREGO NOVO	250	10	630	335	ITABIRITO	11.077	98	10272	5005
BOM JARDIM DE MINAS	393	3	1889	887	COUTO DE MAGALHAES DE MINAS	71	2	1093	564	ITACAMBIRA	119	2	1005	552
BOM JESUS DA PENHA	437	9	1176	610	CRISOLITA	183	3	1105	619	ITACARAMBI	440	10	2908	1587
BOM JESUS DO AMPARO	184	6	1531	577	CRISTAIS	901	18	2541	1417	ITAGUARA	1.534	26	2985	1656
BOM JESUS DO GALHO	541	26	3601	1940	CRISTALIA	189	1	1055	447	ITAIFE	324	4	1750	903
BOM REPOUSO	796	19	2240	1070	CRISTIANO OTONI	373	13	1227	544	ITAJUBA	7.399	354	22740	11787
BOM SUCESSO	628	5	4817	2217	CRISTINA	431	6	2368	1216	ITAMARANDIBA	1.120	15	5719	2210
BONFIM	338	13	3079	1356	CRUCILANDIA	242	3	1753	863	ITAMARATI DE MINAS	387	3	1262	533
BONFINOPOLIS DE MINAS	380	12	1305	888	CRUZEIRO DA FORTALEZA	216	6	963	470	ITAMBACURI	714	21	4849	2649
BONITO DE MINAS	43	0	2433	1041	CRUZILIA	943	27	3938	2245	ITAMBE DO MATO DENTRO	93	4	643	370
BORDA DA MATA	1.181	39	5801	2283	CUPARAQUE	397	5	1056	495	ITAMOGI	846	34	2872	1315
BOTELHOS	1.341	19	3757	1689	CURRAL DE DENTRO	521	9	1585	624	ITAMONTE	1.674	34	3194	1442
BOTUMIRIM	201	3	1039	546	CURVELO	3.888	214	19188	8298	ITANHANDU	1.928	54	3254	1701
BRAS PIRES	177	6	987	656	DATAS	375	11	1073	497	ITANHOMI	705	20	2977	1515
BRASILANDIA DE MINAS	1.005	14	2709	1082	DELFIN MOREIRA	378	2							

DISTRIBUIÇÃO DE CASOS E ÓBITOS CONFIRMADOS DA COVID-19 SEGUNDO LOCAL DE RESIDÊNCIA, MINAS GERAIS, 2020-2021

Local de Residência	Casos*	Óbitos	Doses 1 Aplicadas	Doses 2 Aplicadas	Local de Residência	Casos*	Óbitos	Doses 1 Aplicadas	Doses 2 Aplicadas	Local de Residência	Casos*	Óbitos	Doses 1 Aplicadas	Doses 2 Aplicadas
LAGOA DOURADA	669	11	2521	1043	PEDRA BONITA	303	7	1092	534	SAO FRANCISCO	1.098	30	12293	4368
LAGOA FORMOSA	1.723	54	5885	2733	PEDRA DO ANTA	115	0	1061	570	SAO FRANCISCO DE PAULA	294	6	1697	808
LAGOA GRANDE	747	30	1852	878	PEDRA DO INDAIA	173	6	874	485	SAO FRANCISCO DE SALES	409	18	1104	611
LAGOA SANTA	4.837	105	12382	6515	PEDRA DOURADA	149	1	565	302	SAO FRANCISCO DO GLORIA	356	5	1131	652
LAJINHA	2.167	36	3490	1615	PEDRALVA	271	9	2930	1412	SAO GERALDO	798	19	2832	1324
LAMBARI	1.241	31	4937	2087	PEDRAS DE MARIA DA CRUZ	189	5	2018	855	SAO GERALDO DA PIEDADE	241	11	1108	460
LAMIM	60	3	929	463	PEDRINOPOLIS	351	8	969	533	SAO GERALDO DO BAIXO	152	5	751	437
LARANJAL	493	14	2102	976	PEDRO LEOPOLDO	4.231	133	11413	6209	SAO GONCALO DO ABAETE	295	12	1658	724
LASSANCE	307	2	1480	501	PEDRO TEIXEIRA	25	0	531	250	SAO GONCALO DO PARA	415	14	2325	1162
LAVRAS	5.314	109	21975	11437	PEQUERI	145	3	1046	477	SAO GONCALO DO RIO ABAIXO	1.116	23	2977	1312
LEANDRO FERREIRA	179	5	953	475	PEQUI	271	7	1151	568	SAO GONCALO DO RIO ABAIXO	166	4	833	487
LEME DO PRADO	146	3	1168	517	PERDIGAO	762	11	1454	756	SAO GONCALO DO SAPUCAI	1.552	29	4734	2189
LEOPOLDINA	4.013	99	12475	6772	PERDIZES	1.110	18	2385	1168	SAO GOTARDO	2.553	67	7213	2519
LIBERDADE	157	6	1514	836	PERDOES	1.336	21	5035	2341	SAO JOAO BATISTA DO GLORIA	891	22	1991	958
LIMA DUARTE	672	44	4641	2112	PERIQUITO	542	20	1281	716	SAO JOAO DA LAGOA	124	3	1007	518
LIMEIRA DO OESTE	690	17	1487	788	PESCADOR	383	6	935	719	SAO JOAO DA MATA	226	9	764	324
LONTRA	416	8	1781	948	PIAU	112	10	898	420	SAO JOAO DA PONTE	484	19	6831	2342
LUISBURGO	269	13	1076	557	PIEADA DE CARATINGA	535	20	2000	909	SAO JOAO DAS MISSOES	364	6	6264	5762
LUISLANDIA	122	2	1282	580	PIEADA DE PONTE NOVA	182	6	1098	599	SAO JOAO DEL REI	5.939	149	22798	12006
LUMINARIAS	79	7	1265	631	PIEADA DO RIO GRANDE	258	8	1553	690	SAO JOAO DO MANHUACU	580	24	1651	807
LUZ	1.038	23	4810	2116	PIEADA DOS GERAIS	78	5	1421	679	SAO JOAO DO MANTENINHA	702	9	1216	649
MACHACALIS	556	9	1714	964	PIMENTA	386	9	1949	1016	SAO JOAO DO ORIENTE	699	19	1879	965
MACHADO	2.952	45	8136	4055	PINGO-D'AGUA	239	7	1041	491	SAO JOAO DO PACUI	36	2	813	465
MADRE DE DEUS DE MINAS	425	8	1384	531	PINTOPOLIS	76	3	1631	726	SAO JOAO DO PARAISO	1.478	17	4125	2197
MALACACHETA	927	17	3353	1267	PIRACEMA	108	9	1812	819	SAO JOAO EVANGELISTA	692	7	3432	1826
MAMONAS	273	5	1475	682	PIRAJUBA	512	19	983	402	SAO JOAO NEPOMUCENO	1.618	24	6493	3047
MANGA	1.251	13	4769	1866	PIRANGA	415	26	5182	1977	SAO JOAQUIM DE BICAS	1.435	92	4686	2265
MANHUACU	5.242	160	19404	10119	PIRANGUCU	301	9	1499	741	SAO JOSE DA BARRA	426	9	1622	698
MANHUMIRIM	1.464	33	5174	2383	PIRANGUINHO	704	37	1963	911	SAO JOSE DA LAPA	2.053	36	4067	1900
MANTENA	2.833	73	5701	3053	PIRAPETINGA	2.044	22	2479	1161	SAO JOSE DA SAFIRA	360	7	611	324
MAR DE ESPANHA	1.037	28	2865	1428	PIRAPORA	4.211	57	11215	5697	SAO JOSE DA VARGINHA	172	1	1060	587
MARAVILHAS	439	4	1428	661	PIRAUBA	1.373	20	3287	1546	SAO JOSE DO ALEGRE	128	4	956	479
MARIA DA FE	772	33	3238	1634	PITANGUI	1.751	77	5274	2746	SAO JOSE DO DIVINO	294	3	775	443
MARIANA	7.619	78	10730	5194	PIUMHI	2.659	58	8696	3508	SAO JOSE DO GOIABAL	351	9	1616	752
MARILAC	277	9	892	497	PLANURA	1.185	28	1934	972	SAO JOSE DO JACURI	190	2	1443	781
MARIO CAMPOS	862	38	2536	1073	POCO FUNDO	704	6	4605	2116	SAO JOSE DO MANTIMENTO	176	2	612	369
MARIPE DE MINAS	266	6	969	491	POCOS DE CALDAS	8.958	300	39648	20763	SAO LOURENCO	4.149	93	11266	7335
MARLIERIA	301	14	1044	457	POCRANE	415	7	2229	1227	SAO MIGUEL DO ANTA	331	12	1570	954
MARMELOPOLIS	74	2	760	405	POMPEU	2.535	35	5947	2664	SAO PEDRO DA UNIAO	256	7	1503	635
MARTINHO CAMPOS	911	27	3210	1657	PONTE NOVA	5.699	174	13535	7744	SAO PEDRO DO SUACUI	194	3	1263	815
MARTINS SOARES	220	9	1413	700	PONTO CHIQUE	219	12	852	512	SAO PEDRO DOS FERROS	379	10	1397	1031
MATA VERDE	498	8	1749	876	PONTO DOS VOLANTES	290	14	2505	1298	SAO ROMAO	176	5	1771	726
MATERLANDIA	149	1	1884	587	PORTEIRINHA	1.749	48	7644	3975	SAO ROQUE DE MINAS	572	12	1607	836
MATEUS LEME	2.127	67	7310	3375	PORTO FIRME	630	10	2768	1344	SAO SEBASTIAO DA BELA VISTA	372	9	1195	589
MATHIAS LOBATO	282	7	816	366	POTE	795	17	3563	1575	SAO SEBASTIAO DA VARGEM ALEGRE	203	2	744	444
MATIAS BARBOSA	1.519	35	3320	1743	POUSO ALEGRE	16.677	331	32710	20581	SAO SEBASTIAO DO ANTA	398	9	1058	586
MATIAS CARDOSO	224	8	2128	1271	POUSO ALTO	704	21	1954	920	SAO SEBASTIAO DO MARANHAO	319	0	2042	1023
MATIPO	933	23	2867	1213	PRADOS	674	15	2153	929	SAO SEBASTIAO DO OESTE	315	6	1461	693
MATO VERDE	748	12	2263	863	PRATA	2.228	89	6197	2954	SAO SEBASTIAO DO PARAISO	4.191	186	16521	7911
MATOZINHOS	2.769	68	6511	3201	PRATAPOLIS	411	18	2718	1276	SAO SEBASTIAO DO RIO PRETO	118	2	452	310
MATUTINA	149	5	1460	1236	PRATINHA	199	2	892	579	SAO SEBASTIAO DO RIO VERDE	245	4	685	313
MEDIROS	181	2	841	381	PRESIDENTE BERNARDES	175	8	1684	833	SAO THOME DAS LETRAS	175	1	1272	514
MEDINA	905	19	4753	2681	PRESIDENTE JUSCELINO	117	2	1478	481	SAO TIAGO	384	10	2729	1291
MENDES PIMENTEL	664	8	1649	826	PRESIDENTE KUBITSCHEK	141	3	1170	367	SAO TOMAS DE AQUINO	301	18	1938	900
MERCES	454	11	2697	1429	PRESIDENTE OLEGARIO	685	26	4218	1728	SAO VICENTE DE MINAS	160	4	1765	887
MESQUITA	380	3	1493	782	PRUDENTE DE MORAIS	461	15	1730	787	SAPUCAI-MIRIM	294	3	1068	591
MINAS NOVAS	616	22	5903	2247	QUARTEL GERAL	117	2	923	437	SARDOA	377	9	1137	654
MINDURI	145	6	664	419	QUELUZITO	86	4	648	366	SARZEDO	1.685	65	5615	2579
MIRABELA	496	11	2609	1453	RAPOSOS	1.806	30	3576	1669	SEM-PEIXE	120	3	1028	584
MIRADOURO	614	8	2241	1089	RAUL SOARES	1.981	51	6522	3142	SENADOR AMARAL	595	7	966	432
MIRAI	758	10	2538	1073	RECREIO	445	10	3113	1529	SENADOR CORTES	122	1	519	260
MIRAVANIA	10	0	1021	693	REDUTO	306	4	1256	665	SENADOR FIRMINO	364	7	2521	1112
MOEDA	289	10	1473	617	RESENDE COSTA	462	7	2957	1515	SENADOR JOSE BENTO	144	5	609	293
MOEMA	745	10	1921	980	RESPLENDOR	1.632	37	4071	2361	SENADOR MODESTINO GONCALVES	128	7	993	669
MONJOLOS	61	2	552	316	RESSAQUINHA	223	8	1454	678	SENHORA DE OLIVEIRA	192	5	1304	792
MONSENHOR PAULO	335	5	2109	999	RIACHINHO	332	6	1660	967	SENHORA DO PORTO	71	1	950	494
MONTALVANIA	896	15	3071	1627	RIACHO DOS MACHADOS	308	5	1410	793	SENHORA DOS REMEDIOS	232	12	2591	1359
MONTE ALEGRE DE MINAS	1.335	29	4577	2527	RIBEIRAO DAS NEVES	14.699	550	35088	15401	SERICITA	449	2	1306	724
MONTE AZUL	1.132	25	5293	2702	RIBEIRAO VERMELHO	296	7	1219	554	SERITINGA	68	1	540	306
MONTE BELO	766	22	3500	1440	RIO ACIMA	959	27	1928	835	SERRA AZUL DE MINAS	90	0	601	404
MONTE CARMELO	3.876	154	9866	4400	RIO CASCA	937	34	3348	1520	SERRA DA SAUDADE	51	0	322	184
MONTE FORMOSO	200	3	790	447	RIO DO PRADO	261	3	1211	664	SERRA DO SALITRE	1.085	31	2642	1010
MONTE SANTO DE MINAS	1.009	40	4401	2745	RIO DOCE	264	8	1895	494	SERRA DOS AIMORES	436	10	1578	1034
MONTE SIAO	2.037	30	4802	2003	RIO ESPERA	228	8	2016	943	SERRANIA	398	6	1688	887
MONTES CLAROS	33.664	788	81143	42583	RIO MANSO	369	11	1521	787	SERRANOPOLIS DE MINAS	155	2	1265	532
MONTEZUMA	110	4	1309	582	RIO NOVO	382	16	2270	1132	SERRANOS	26	0	500	284
MORADA NOVA DE MINAS	536	8	2141	1071	RIO PARANAIBA	1.419	23	3128	1869	SERRO	1.007	16	5039	3531
MORRO DA GARÇA	97	9	380	207	RIO PARDO DE MINAS	1.004	5	6454	1441	SETE LAGOAS	18.483	474	41652	19009
MORRO DO PILAR	151	4	880	513	RIO PIRACICABA	1.349	24	4284	1699	SETUBINHA	176	3	1613	814
MUNHOZ	463	7	1246	590	RIO POMBA	1.075	20	4213	2803	SILVEIRANIA	70	2	833	315
MURIAE	9.332	210	27455	15854	RIO PRETO	322	2	1631	776	SILVIANOPOLIS	232	8	1473	899
MUTUM	1.501	26	5902	2979	RIO VERMELHO	173	2	2581	1404	SIMAO PEREIRA	245	11	904	427
MUZAMBINHO	1.192	19	5625	2713	RITAPOLIS	206	10	1417	526	SIMONESIA	835	25	3553	1581
NACIP RAYDAN	160	7	693	286	ROCHEDO DE MINAS	203	4	663	299	SOBRALIA	248	12	1354	761
NANUQUE	3.562	109	8585	3936	RODEIRO	820	15	1235	635	SOLEDADE DE MINAS	278	2	1446	631
NAQUE	510	18	942	387	ROMARIO	316	7	878	390	TABULEIRO	264	9	1424	487
NATALANDIA	154	2	800	390	ROSARIO DA LIMEIRA	187	3	1165	579	TAIOBEIRAS	2.464	28	6249	3144
NATERCIA	257	6	1476	756	RUBELITA	83	1	1519	648	TAPARUBA	268	7	986	460
NAZARENO	320	7	2388	1042	RUBIM	694	19	2104	1330	TAPIRA	284	2	1223	542
NEPOMUCENO	1.520	27	5778	2872	SABARA	4.510	167	21560	12258	TAPIRAI	57	0	569	294
NINHEIRA	256	4	1885	1081	SABINOPOLIS	486	14	4287	1660	TAQUARACU DE MINAS	202	7	937	522
NOVA BELEM	367	11	737	413	SACRAMENTO	2.011	41	5378	3015	TARUMIRIM	484	23		