

# BOLETIM EPIDEMIOLÓGICO

COVID-19: Doença causada pelo coronavírus – 19

sexta-feira, 14 de maio de 2021



SAÚDE



MINAS GERAIS  
GOVERNO DIFERENTE.  
ESTADO EFICIENTE.



## CENÁRIO EM MINAS GERAIS - COVID-19 CORONAVÍRUS

Total de Casos Confirmados

1.451.836

Casos em Acompanhamento

75.133

Casos Recuperados

1.339.698

Óbitos Confirmados

37.005

Fonte: Painel COVID-19 MG/Sala de Situação/SubVS/SES/MG. Dados parciais, sujeitos a alterações.

**TOTAL DE CASOS CONFIRMADOS:** soma dos casos confirmados que não evoluíram para óbito e dos óbitos confirmados por COVID-19.

**CASOS RECUPERADOS:** casos confirmados de COVID-19 que receberam alta hospitalar e/ou cumpriram isolamento domiciliar de 10 dias E estão há 72h assintomáticos (sem a utilização de medicamentos sintomáticos) E sem intercorrências.

**CASOS EM ACOMPANHAMENTO:** casos confirmados de COVID-19 que não evoluíram para óbito, cuja condição clínica permanece sendo acompanhada ou aguarda atualização pelos municípios.

**ÓBITOS CONFIRMADOS:** óbitos confirmados para COVID-19.



Nº de Casos Confirmados nas Últimas 24h

9.404



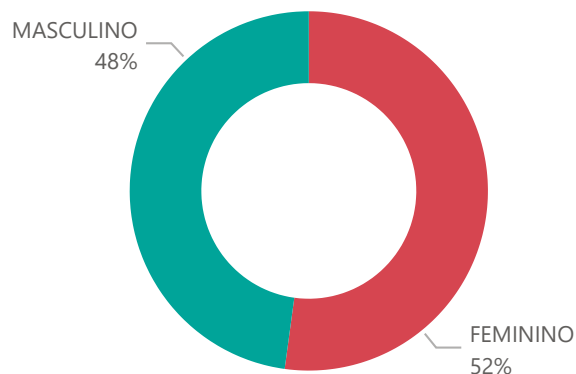
Nº de Óbitos Confirmados nas Últimas 24h

252

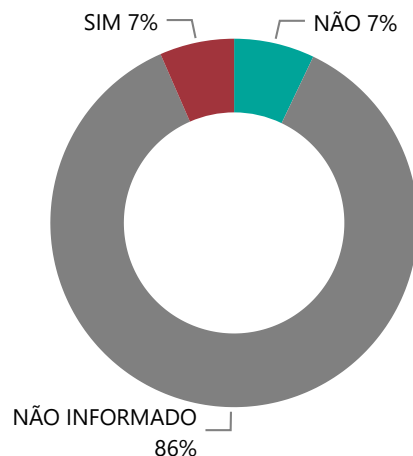
**Observação:** o "número de casos e óbitos confirmados nas últimas 24h" pode não retratar a ocorrência de novos casos no período, mas o total de casos notificados à SES/MG nas últimas 24h.

# 1 PERFIL EPIDEMIOLÓGICO DOS CASOS CONFIRMADOS DE COVID-19 QUE NÃO EVOLUÍRAM PARA ÓBITO, MG, 2020

## Quantidade de Casos por Sexo

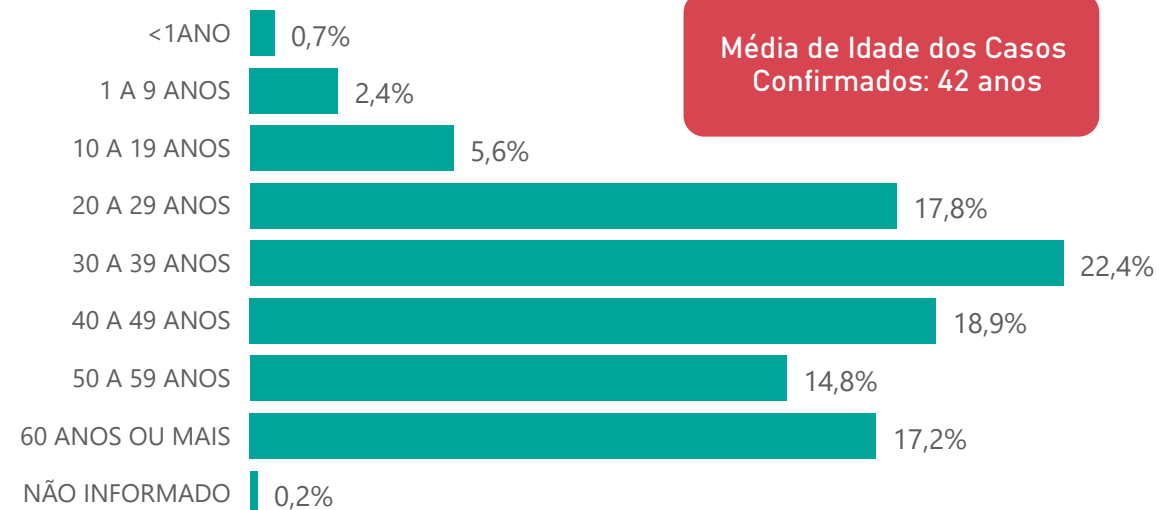


## Apresenta Fator de Risco (Comorbidade\*)

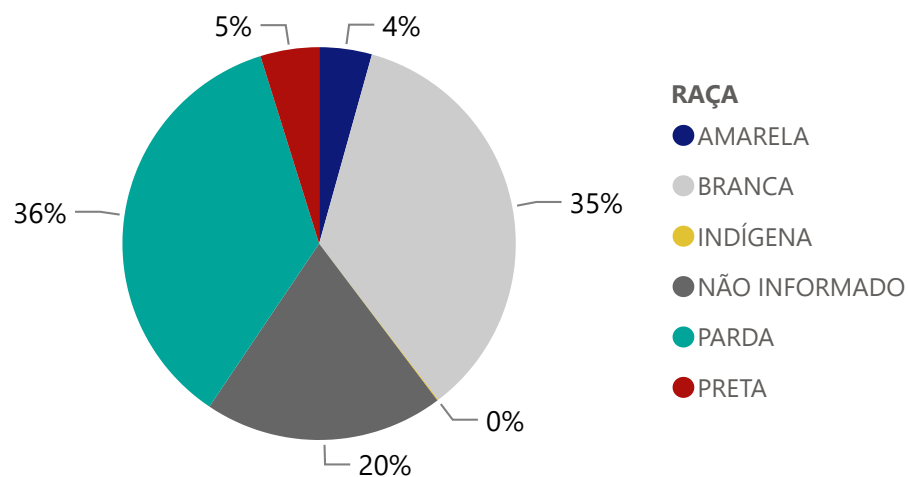


\*Dados parciais, aguardando atualização dos municípios.

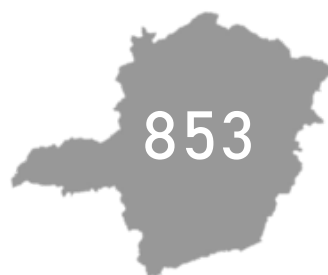
## Quantidade de casos por Faixa Etária



## Notificações por Raça



## Municípios Afetados



CORONA VÍRUS



## 2

## DADOS DE HOSPITALIZAÇÃO E ISOLAMENTO DOMICILIAR DOS CASOS CONFIRMADOS DE COVID-19, MG, 2020

### Internados\*



126.385

### Isolamento Domiciliar

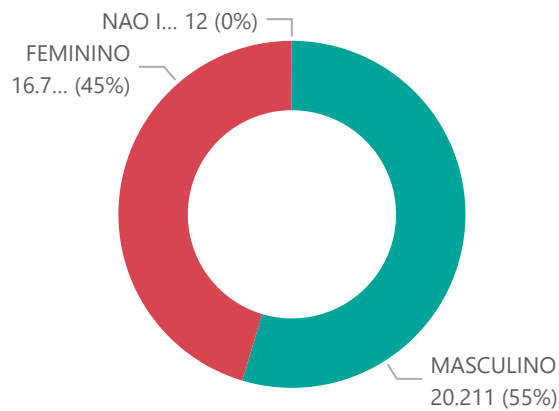


1.325.451

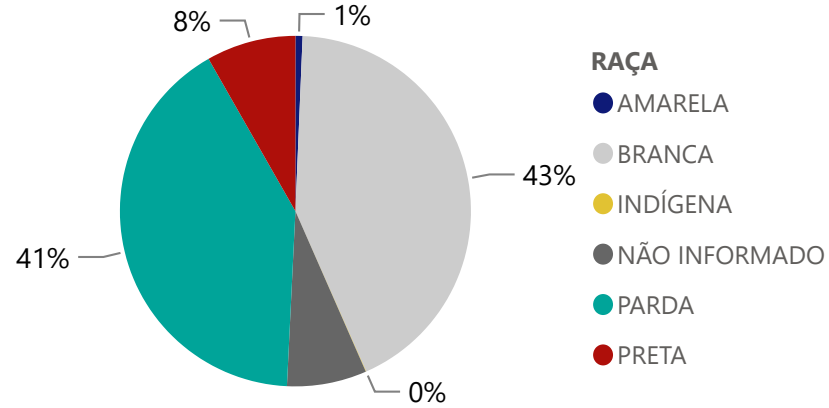
\*Casos confirmados de COVID-19 que precisaram de internação hospitalar na rede pública ou privada de Minas Gerais. Dados cumulativos, registrados desde o início da pandemia.

Fonte: Painel COVID-19 MG/ Sala de Situação/SubVS/SES-MG; E-SUS VE; SIVEP-Gripe. Dados parciais, sujeitos a alterações.

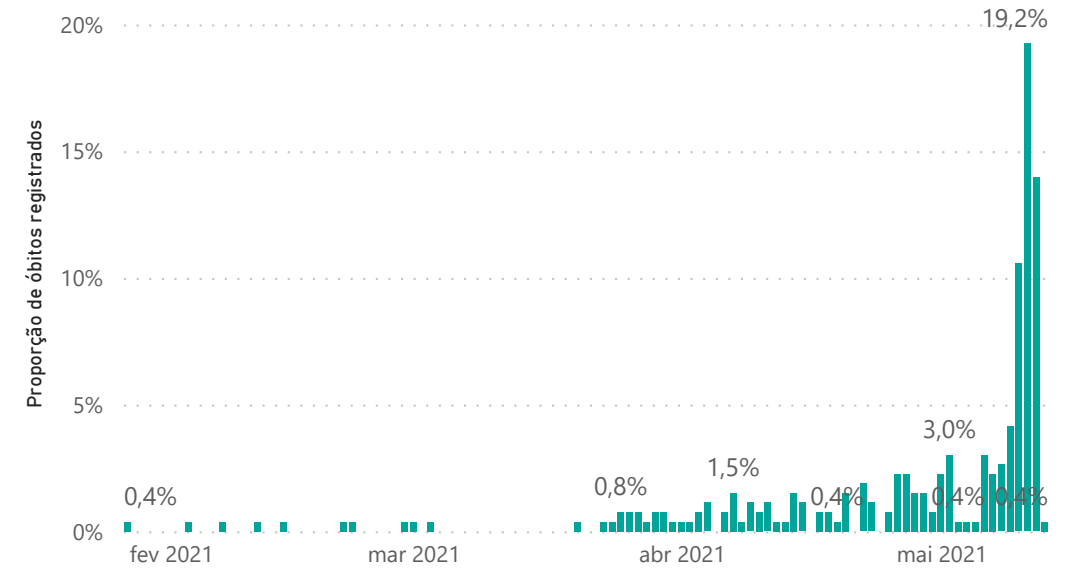
## Quantidade de Óbitos por Sexo



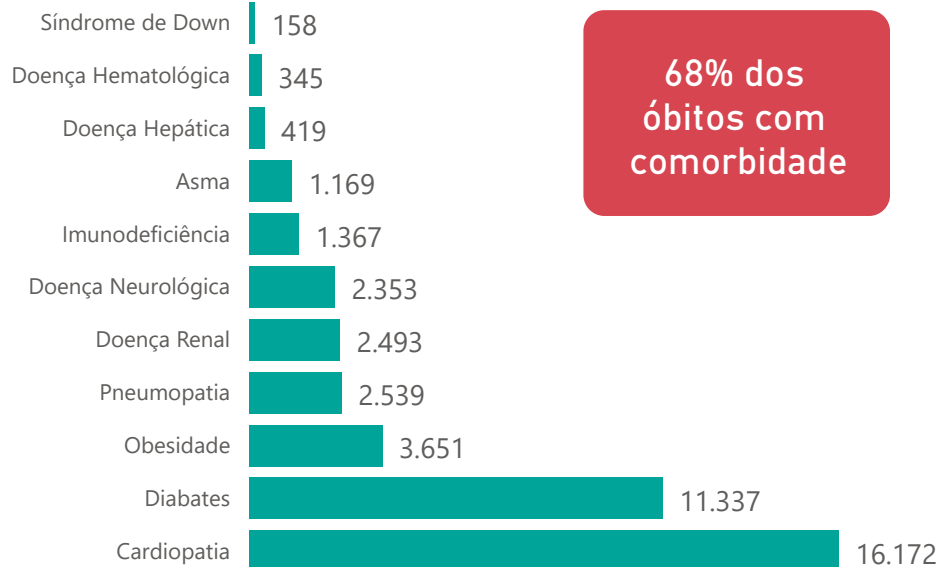
## Notificações por Raça



## Óbitos Registrados nas Últimas 24 Horas, por Data de Ocorrência



## Comorbidade\*



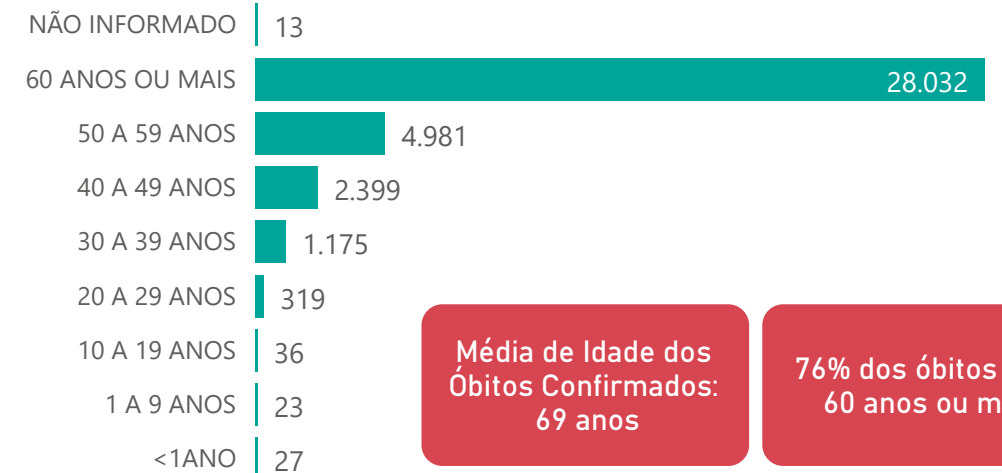
**68% dos óbitos com comorbidade**

**2,5%**

## Nº de Municípios com Óbitos



## Quantidade de Óbitos por Faixa Etária



**Média de Idade dos Óbitos Confirmados: 69 anos**

**76% dos óbitos com 60 anos ou mais**

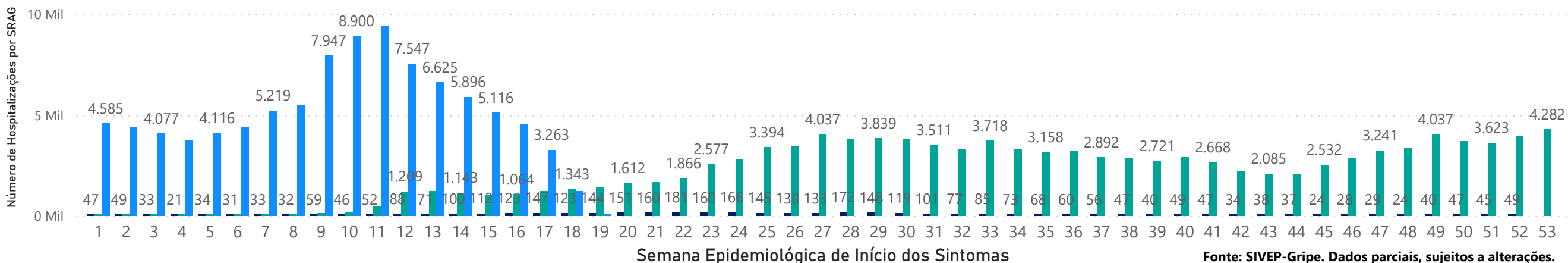
\*Os casos que evoluíram a óbito podem ter mais de uma comorbidade.

# 4

## HOSPITALIZAÇÕES POR SÍNDROME RESPIRATÓRIA AGUDA GRAVE (SRAG)

### NÚMERO DE HOSPITALIZAÇÕES POR SÍNDROME RESPIRATÓRIA AGUDA GRAVE (SRAG) SEGUNDO SEMANA EPIDEMIOLÓGICA (SE) DE INÍCIO DE SINTOMAS, MG, 2019 - 2021

ANO ● 2019 ● 2020 ● 2021



Fonte: SIVEP-Gripe. Dados parciais, sujeitos a alterações.

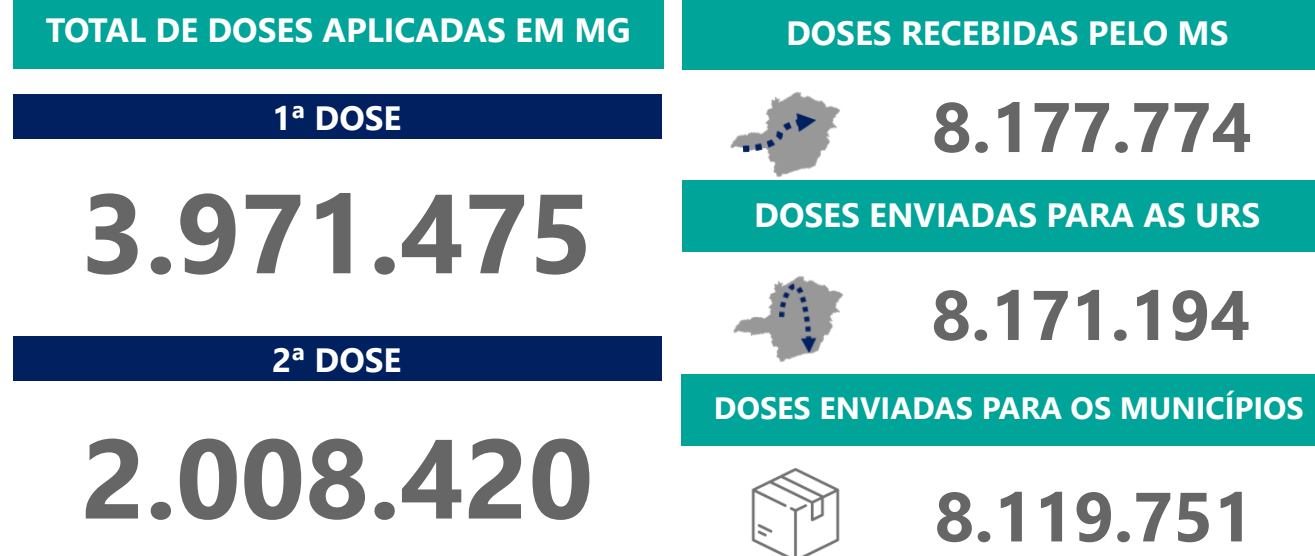
## 5 DADOS LABORATORIAIS DE COVID-19, REDE PÚBLICA-MG 2020



Fonte: GAL/FUNED. COES MINAS/COVID-19/SESMG. Dados parciais, sujeitos a alterações.

\*Não apresentaram resultado que pode ser concluído como positivo ou negativo.

## 6 DADOS DE VACINAÇÃO





DISTRIBUIÇÃO DE CASOS E ÓBITOS CONFIRMADOS DA COVID-19 SEGUNDO LOCAL DE RESIDÊNCIA, MINAS GERAIS, 2020

Local de Residência	Casos*	Óbitos	Doses 1 Aplicadas	Doses 2 Aplicadas
ABADIA DOS DOURADOS	349	13	1491	794
ABAETE	963	24	5094	2796
ABRE CAMPO	877	14	3044	1328
ACAIACA	207	10	1264	424
ACUCENA	670	23	1921	1063
AGUA BOA	429	7	1826	1143
AGUA COMPRIDA	153	7	607	351
AGUANIL	444	8	1098	555
AGUAS FORMOSAS	820	29	3131	1916
AGUAS VERMELHAS	346	7	2102	1175
AIMORES	1.713	54	4816	3291
AIURUOCA	73	6	1355	1025
ALAGOA	397	4	658	384
ALBERTINA	187	7	599	360
ALEM PARAIBA	2.623	133	7261	3878
ALFENAS	6.183	148	14696	3171
ALFREDO VASCONCELOS	307	10	1191	658
ALMENARA	3.434	42	7056	4386
ALPERCATA	432	15	1475	882
ALPINOPOLIS	852	19	3856	2030
ALTEROSA	520	29	3212	1973
ALTO CAPARAO	345	8	1012	552
ALTO JEQUITIBA	592	9	1693	857
ALTO RIO DOCE	284	23	2690	1610
ALVARENGA	372	4	910	522
ALVINOPOLIS	533	17	3407	1997
ALVORADA DE MINAS	237	1	597	304
AMPARO DO SERRA	119	4	1257	527
ANDRADAS	2.667	81	7732	4250
ANDRELANDIA	199	7	2827	1150
ANGELANDIA	89	1	1215	615
ANTONIO CARLOS	471	8	2243	1270
ANTONIO DIAS	470	22	1871	685
ANTONIO PRADO DE MINAS	149	5	537	346
ARACAI	49	0	558	343
ARACITABA	69	8	611	370
ARACUAI	1.244	26	7284	3639
ARAGUARI	12.035	341	22905	10177
ARANTINA	136	3	955	374
ARAPONGA	358	6	1262	751
ARAPORA	1.620	22	1177	830
ARAPUA	179	2	832	547
ARAUJOS	573	8	1473	770
ARAXA	9.302	144	20071	10271
ARCEBURGO	779	18	2103	1012
ARCOS	4.241	98	8244	3984
AREADO	527	15	3035	1719
ARGIRITA	242	5	753	445
ARICANDUVA	82	0	946	350
ARINOS	475	12	3252	1444
ASTOLFO DUTRA	1.151	15	2883	1578
ATALEIA	1.023	8	3003	1459
AUGUSTO DE LIMA	211	7	1037	562
BAEPENDI	1.147	12	4621	2822
BALDIM	469	11	1665	878
BAMBUI	1.164	17	5903	2745
BANDEIRA	443	9	1018	532
BANDEIRA DO SUL	247	9	1176	572
BARAO DE COCAIS	3.184	52	5333	2338
BARAO DE MONTE ALTO	182	8	1401	749
BARBACENA	5.832	195	30358	17989
BARRA LONGA	248	8	1611	863
BARROSO	1.268	28	4274	2482
BELA VISTA DE MINAS	673	20	1451	794
BELMIRO BRAGA	150	3	694	402
BELO HORIZONTE	186.306	4.633	620344	276170
BELO ORIENTE	2.324	57	4366	2122
BELO VALE	591	10	2183	937
BERILO	129	1	4310	956
BERIZAL	105	1	1018	488
BERTOPOLIS	267	0	1326	886
BETIM	24.778	941	57703	25326
BIAS FORTES	97	2	1295	519
BICAS	1.092	32	3563	1970
BIQUINHAS	102	1	731	423
BOA ESPERANCA	2.938	85	8553	3687
BOCAINA DE MINAS	148	5	1059	578
BOCAIUVA	1.778	47	6590	3367
BOM DESPACHO	2.900	66	8395	5110
BOM JARDIM DE MINAS	377	1	1713	876
BOM JESUS DA PENHA	338	8	974	590
BOM JESUS DO AMPARO	177	6	1525	560
BOM JESUS DO GALHO	519	24	3162	1224
BOM REPOUSO	718	18	1959	1057
BOM SUCESSO	577	4	4250	2157
BONFIM	331	14	2489	1176
BONFINOPOLIS DE MINAS	368	11	1203	831
BONITO DE MINAS	43	0	2242	901
BONDA DA MATA	1.105	36	4177	2156
BOTELHOS	1.224	16	3331	1625
BOTUMIRIM	186	3	901	493
BRAS PIRES	173	6	987	656
BRASILANDIA DE MINAS	951	13	2018	1055
BRASILIA DE MINAS	836	7	5623	3118
BRAUNAS	187	7	1217	602
BRAZOPOLIS	695	28	2909	1619
BRUMADINHO	2.883	69	8415	3892
BUENO BRANDAO	552	19	2553	1435
BUENOPOLIS	295	10	1580	1172
BUGRE	339	12	1099	472
BURITIS	1.378	28	3562	1214
BURITIZEIRO	957	28	3863	2082
CABECEIRA GRANDE	283	4	981	664
CABO VERDE	377	5	2512	1203
CACHEIRA DA PRATA	221	5	864	498
CACHOEIRA DE MINAS	532	8	2421	1322
CACHOEIRA DE PAJEU	285	8	1399	787
CACHOEIRA DOURADA	133	2	564	369
CAETANOPOLIS	775	7	2136	1196
CAETE	1.546	41	7744	3387
CAIANA	116	7	910	470
CAJURI	318	2	1043	601
CALDAS	611	22	2590	1941
CAMACHO	48	1	729	388
CAMANDUCAIA	2.486	51	3477	1985
CAMBUI	2.655	41	6063	3152
CAMBUQUIRA	448	15	2915	1594
CAMPANARIO	183	3	795	322
CAMPANHA	1.163	25	3425	1811
CAMPESTRE	930	23	4508	2289
CAMPINA VERDE	889	24	4235	2154
CAMPO AZUL	206	0	787	434
CAMPO BELO	4.480	119	10728	6413
CAMPO DO MEIO	621	14	2087	1277
CAMPO FLORIDO	619	4	1162	635
CAMPOS ALTOS	765	16	2268	1177
CAMPOS GERAIS	1.089	24	5000	3175
CANA VERDE	400	5	1387	802
CANAA	216	1	1057	669
CANAPOLIS	785	17	1360	828
CANDEIAS	488	11	3663	1328
CANTAGALO	140	1	918	468
CAPARAO	311	4	732	459
CAPELA NOVA	118	3	949	590
CAPELINHA	1.607	22	6551	2934
CAPETINGA	632	14	1482	925
CAPIM BRANCO	571	12	2508	398
CAPINOPOLIS	1.679	34	2974	1963
CAPITAO ANDRADE	289	17	1071	464
CAPITAO ENEAS	738	13	1610	824
CAPITOLIO	687	26	1894	1076
CAPUTIRA	648	12	1728	1029

Local de Residência	Casos*	Óbitos	Doses 1 Aplicadas	Doses 2 Aplicadas
CARAI	869	14	3573	1437
CARANAIBA	95	4	746	492
CARANDAI	1.282	33	4823	2475
CARANGOLA	2.701	71	7279	4091
CARATINGA	7.473	222	16180	9234
CARBONITA	149	1	1540	834
CAREACU	385	7	1403	754
CARLOS CHAGAS	2.105	24	3969	2127
CARMESIA	78	0	755	524
CARMO DA CACHOEIRA	244	7	2211	1109
CARMO DA MATA	480	5	2306	1407
CARMO DE MINAS	670	14	2289	1224
CARMO DO CAJURU	716	25	4136	1888
CARMO DO PARANAIBA	2.123	73	6751	3103
CARMO DO RIO CLARO	846	32	4185	2369
CARMOPOLIS DE MINAS	1.495	30	3428	1786
CARNEIRINHO	693	20	1678	719
CARRANCAS	159	5	1002	561
CARVALHOPOLIS	164	3	902	540
CARVALHOS	162	0	1109	621
CASA GRANDE	61	4	495	316
CASCALHO RICO	65	3	690	457
CASSIA	824	25	4002	2193
CATAGUASES	5.326	163	15694	7844
CATAS ALTAS	459	11	982	513
CATAS ALTAS DA NORUEGA	68	4	587	445
CATUJI	448	3	852	435
CATUTI	174	3	1188	496
CAXAMBU	961	21	4966	2805
CEDRO DO ABAETE	12	0	385	255
CENTRAL DE MINAS	555	25	1367	918
CENTRALINA	676	26	1921	1189
CHACARA	190	8	849	445
CHALE	523	9	1317	708
CHAPADA DO NORTE	125	3	3226	1107
CHAPADA GAUCHA	560	6	2213	1402
CHIADOR	282	7	441	131
CIPOOTANEA	307	15	1327	913
CLARAVAL	341	1	887	465
CLARO DOS POCOES	280	5	1585	883
CLAUDIO	2.973	49	4217	1788
COIMBRA	378	6	1765	787
COLUNA	302	6	1956	987
COMENDADOR GOMES	289	3	578	344
COMERCINHO	214	5	1513	879
CONCEICAO DA APARECIDA	358	9	2245	1148
CONCEICAO DA BARRA DE MINAS	123	2	873	494
CONCEICAO DAS ALAGOAS	3.229	110	3502	1805
CONCEICAO DAS PEDRAS	128	2	632	355
CONCEICAO DE IPANEMA	273	2	911	505
CONCEICAO DO MATO DENTRO	2.525	31	3932	1807
CONCEICAO DO PARA	239	7	953	579
CONCEICAO DO RIO VERDE	611	12	2679	1424
CONCEICAO DOS OUROS	697	23	2004	1016
CONEGO MARINHO	95	2	1327	762
CONFINS	407	8	1452	671
CONGONHAL	763	20	2456	1395
CONGONHAS	6.239	75	9583	5191
CONGONHAS DO NORTE	94	2	977	561
CONQUISTA	389	8	1435	795
CONSELHEIRO LAFAIETE	10.564	192	25136	14234
CONSELHEIRO PENA	1.280	21	4184	2366
CONSOLACAO	43	3	402	241
CONTAGEM	31.338	1.381	99373	51051
COQUEIRAL	497	14	2037	1071
CORACAO DE JESUS	535	15	3833	2178
CORDISBURGO	300	9	1880	1053
CORDISLANDIA	113	2	729	443
CORINTO	956	35	4538	2047
COROACI	380	7	1981	1097
COROMANDEL	1.694	86	5840	3183
CORONEL FABRICIANO	11.705	276	14913	10626
CORONEL MURTA	174	2	1730	998
CORONEL PACHECO	183	9	732	428
CORONEL XAVIER CHAVES	205	4	792	450
CORREGO DANTA	129	4	836	531
CORREGO DO BOM JESUS	314	7	1100	634
CORREGO FUNDO	464	5	1123	431
CORREGO NOVO	235	10	615	335
COUTO DE MAGALHAES DE MINAS	68	2	900	557
CRISOLITA	165	3	943	357
CRISTAIS	722	16	2287	1385
CRISTALIA	168	1	961	402
CRISTIANO OTONI	350	11	943	510
CRISTINA	363	6	1790	1101
CRUCILANDIA	235	3	1496	864
CRUZEIRO DA FORTALEZA	187	6	754	441
CRUZILIA	788	20	3291	2001
CUPARAQUE	389	5	895	435
CURRAL DE DENTRO	484	9	1308	609
CURVELO	3.675	194	16716	8038
DATAS	308	11	941	465
DELFIN MOREIRA	361	20	1469	719
DELFINOPOLIS	172	3	1557	890
DELTA	931	21	855	588
DESCOBERTO	355	6	1107	670
DESTERRO DE ENTRE RIOS	282	8	1850	1034
DESTERRO DO MELO	96	1	775	486
DIAMANTINA	2.141	31	9939	5622
DIOGO DE VASCONCELOS	91	0	967	558
DIONISIO	308	10	1765	1175
DIVINESIA	223	8	945	390
DIVINO	1.055	23	4151	1803
DIVINO DAS LARANJEIRAS	262	8	1046	662
DIVINOLANDIA DE MINAS	223	6	1346	683
DIVINOPOLIS	11.745	370	44656	21873
DIVISA ALEGRE	251	8	926	588
DIVISA NOVA	393	11	1281	678
DIVISOPOLIS	338	5	1446	1040
DOM BOSCO	217	7	735	513
DOM CAVATI	439	15	1395	791
DOM JOAQUIM	555	4	1060	590
DOM SILVERIO	316	12	1416	887
DOM VICOSO	149	2	722	406
DONA EUSEBIA	695	8	1205	648
DORES DE CAMPOS	950	28	2035	1127
DORES DE GUANHAES	215	7	1403	3



**DISTRIBUIÇÃO DE CASOS E ÓBITOS CONFIRMADOS DA COVID-19 SEGUNDO LOCAL DE RESIDÊNCIA, MINAS GERAIS, 2020**

Local de Residência	Casos*	Óbitos	Doses 1 Aplicadas	Doses 2 Aplicadas	Local de Residência	Casos*	Óbitos	Doses 1 Aplicadas	Doses 2 Aplicadas	Local de Residência	Casos*	Óbitos	Doses 1 Aplicadas	Doses 2 Aplicadas
LAGOA DOURADA	597	11	2186	1031	PEDRA BONITA	294	6	853	477	SAO FRANCISCO	1.058	26	11085	3042
LAGOA FORMOSA	1.669	54	4206	2709	PEDRA DO ANTA	109	0	954	541	SAO FRANCISCO DE PAULA	282	4	1369	751
LAGOA GRANDE	720	29	1489	853	PEDRA DO INDAIA	147	6	874	485	SAO FRANCISCO DE SALES	363	18	1050	546
LAGOA SANTA	4.669	101	10813	6106	PEDRA DOURADA	143	1	468	249	SAO FRANCISCO DO GLORIA	274	5	915	572
LAJINHA	2.106	34	3430	1563	PEDRALVA	222	8	2570	1295	SAO GERALDO	664	17	1878	1112
LAMBARI	1.165	28	3910	2024	PEDRAS DE MARIA DA CRUZ	189	5	1710	601	SAO GERALDO DA PIEDADE	239	11	905	395
LAMIM	53	2	929	463	PEDRINOPOLIS	337	7	802	471	SAO GERALDO DO BAIXO	129	5	580	354
LARANJAL	458	14	1622	961	PEDRO LEOPOLDO	4.179	119	11204	6105	SAO GONCALO DO ABAETE	286	11	1213	703
LASSANCE	261	2	1273	467	PEDRO TEIXEIRA	25	0	450	234	SAO GONCALO DO PARA	362	13	1959	1109
LAVRAS	3.976	98	20419	10774	PEQUERI	134	3	731	449	SAO GONCALO DO RIO ABAIXO	1.097	23	2651	1262
LEANDRO FERREIRA	112	5	774	459	PEQUI	264	6	999	567	SAO GONCALO DO RIO PRETO	144	3	719	458
LEME DO PRADO	144	3	861	464	PERDIGAO	661	11	1454	756	SAO GONCALO DO SAPUCAI	1.136	27	3763	1966
LEOPOLDINA	3.547	88	11442	5810	PERDIZES	996	17	2253	1168	SAO GOTARDO	2.426	62	5213	2485
LIBERDADE	153	6	1297	690	PERDOES	1.251	21	4589	2278	SAO JOAO BATISTA DO GLORIA	771	19	1708	908
LIMA DUARTE	618	42	3952	2110	PERQUITO	535	20	1167	680	SAO JOAO DA LAGOA	123	1	907	448
LIMEIRA DO OESTE	584	14	1303	781	PESCADOR	374	6	905	580	SAO JOAO DA MATA	225	9	674	316
LONTRA	402	5	1711	939	PIAU	107	10	789	420	SAO JOAO DA PONTE	469	16	5586	2055
LUISBURGO	264	13	929	522	PIEDADE DE CARATINGA	482	19	2009	747	SAO JOAO DAS MISSOES	338	6	6021	5577
LUISLANDIA	114	2	1108	543	PIEDADE DE PONTE NOVA	167	5	835	574	SAO JOAO DEL REI	5.363	134	20559	11408
LUMINARIAS	79	7	1080	602	PIEDADE DO RIO GRANDE	212	8	1274	674	SAO JOAO DO MANHUACU	563	24	1502	764
LUZ	944	21	4101	1990	PIEDADE DOS GERAIS	78	5	1195	652	SAO JOAO DO MANTENINHA	648	9	1099	630
MACHACALIS	534	9	1497	929	PIMENTA	369	9	1753	883	SAO JOAO DO ORIENTE	665	17	1516	941
MACHADO	2.455	38	7240	3973	PINGO-D'AGUA	231	6	894	448	SAO JOAO DO PACUI	37	0	744	405
MADRE DE DEUS DE MINAS	349	4	976	488	PINTOPOLIS	68	3	1596	595	SAO JOAO DO PARAISO	1.429	17	3843	2150
MALACACHETA	895	14	3249	1158	PIRACEMA	108	9	1583	796	SAO JOAO EVANGELISTA	652	6	3065	1777
MAMONAS	264	5	1263	682	PIRAJUBA	462	18	904	397	SAO JOAO NEPOMUCENO	1.511	23	5718	2902
MANGA	1.193	13	4529	1552	PIRANGA	339	24	4311	1828	SAO JOAQUIM DE BICAS	1.362	83	4189	1990
MANHUACU	5.028	151	14059	6642	PIRANGUCU	272	9	1284	731	SAO JOSE DA BARRA	385	9	1445	579
MANHUMIRIM	1.387	29	4381	2207	PIRANGUINHO	663	37	1632	884	SAO JOSE DA LAPA	1.939	32	3571	1672
MANTENA	2.764	73	5216	2891	PIRAPETINGA	1.920	20	2148	1102	SAO JOSE DA SAFIRA	348	7	561	281
MAR DE ESPANHA	967	25	2642	1295	PIRAPORA	3.795	52	9672	4644	SAO JOSE DA VARGINHA	157	1	853	427
MARAVILHAS	388	3	1070	637	PIRAUBA	1.318	20	2539	1135	SAO JOSE DO ALEGRE	124	4	845	459
MARIA DA FE	729	31	2839	1596	PITANGUI	1.619	73	4800	2340	SAO JOSE DO DIVINO	275	3	726	394
MARIANA	7.251	74	7406	1839	PIUMHI	2.329	55	4683	1416	SAO JOSE DO GOIABAL	312	9	1161	647
MARILAC	270	8	821	468	PLANURA	1.000	24	1602	746	SAO JOSE DO JACURI	180	1	1254	711
MARIO CAMPOS	796	34	2175	951	POCO FUNDO	628	6	4119	2031	SAO JOSE DO MANTIMENTO	156	2	565	369
MARIPE DE MINAS	257	6	809	486	POCOS DE CALDAS	8.397	280	36666	20224	SAO LOURENCO	3.830	86	10034	6975
MARLIERIA	287	14	954	446	POCRANE	383	7	2173	1187	SAO MIGUEL DO ANTA	309	12	1530	935
MARMELOPOLIS	57	2	555	304	POMPEU	2.256	27	4760	2527	SAO PEDRO DA UNIAO	250	7	1251	624
MARTINHO CAMPOS	801	22	2994	1393	PONTE NOVA	5.500	162	12503	7296	SAO PEDRO DO SUACUI	193	2	1182	759
MARTINS SOARES	151	9	1037	1011	PONTO CHIQUE	216	11	845	449	SAO PEDRO DOS FERROS	360	9	1397	1031
MATA VERDE	463	8	1310	847	PONTO DOS VOLANTES	274	14	2247	1219	SAO ROMAO	174	5	1595	688
MATERLANDIA	139	1	1595	524	PORTEIRINHA	1.690	45	6710	2993	SAO ROQUE DE MINAS	460	8	1208	673
MATEUS LEME	1.978	58	5911	3110	PORTO FIRME	553	10	2359	1342	SAO SEBASTIAO DA BELA VISTA	340	9	845	514
MATHIAS LOBATO	274	6	577	329	POTE	786	17	3182	1533	SAO SEBASTIAO DA VARGEM ALEGRE	203	2	667	391
MATIAS BARBOSA	1.466	31	3004	1662	POUSO ALEGRE	15.366	307	30131	16423	SAO SEBASTIAO DO ANTA	388	9	955	585
MATIAS CARDOSO	213	8	1711	882	POUSO ALTO	653	21	1643	909	SAO SEBASTIAO DO MARANHAO	313	0	1624	920
MATIPO	893	22	2598	1212	PRADOS	575	12	1375	930	SAO SEBASTIAO DO OESTE	308	5	1300	637
MATO VERDE	692	11	2263	863	PRATA	1.964	80	4963	2812	SAO SEBASTIAO DO PARAISO	3.833	170	15246	7259
MATOZINHOS	2.525	64	5677	3144	PRATAPOLIS	371	18	2146	1233	SAO SEBASTIAO DO RIO PRETO	107	2	446	300
MATUTINA	143	5	1140	1041	PRATINHA	168	2	783	417	SAO SEBASTIAO DO RIO VERDE	240	4	554	311
MEDEIROS	157	2	596	345	PRESIDENTE BERNARDES	125	8	1341	826	SAO THOME DAS LETRAS	124	1	1102	411
MEDINA	858	19	4098	2358	PRESIDENTE JUSCELINO	88	2	1107	457	SAO TIAGO	298	9	2291	1227
MENDES PIMENTEL	625	8	1400	774	PRESIDENTE KUBITSCHKE	136	2	799	307	SAO TOMAS DE AQUINO	271	17	1683	941
MERCES	454	11	2313	1369	PRESIDENTE OLEGARIO	669	24	3634	1551	SAO VICENTE DE MINAS	141	4	1552	882
MESQUITA	369	3	1350	648	PRUDENTE DE MORAIS	428	6	1322	648	SAPUCAI-MIRIM	242	3	1068	591
MINAS NOVAS	575	20	5209	2147	QUARTEL GERAL	113	2	821	437	SARDOA	371	8	1030	600
MINDURI	97	2	664	419	QUELUZITO	78	4	584	314	SARZEDO	1.570	64	4480	2479
MIRABELA	449	11	2271	1328	RAPOSOS	1.736	30	2571	973	SEM-PEIXE	101	3	885	560
MIRADOURO	540	6	1919	963	RAUL SOARES	1.943	49	5364	2999	SENADOR AMARAL	462	6	862	411
MIRAI	761	7	2538	1073	RECREIO	404	9	2542	1512	SENADOR CORTES	117	1	457	252
MIRAVANIA	10	0	855	466	REDUTO	296	4	1137	622	SENADOR FIRMINO	327	7	1936	1087
MOEDA	279	9	1359	618	RESENDE COSTA	337	6	2652	1333	SENADOR JOSE BENTO	136	5	533	290
MOEMA	732	10	1408	892	RESPLENDOR	1.589	36	3729	2237	SENADOR MODESTINO GONCALVES	116	7	787	510
MONJOLOS	47	1	514	306	RESSAQUINHA	203	6	1307	651	SENHORA DE OLIVEIRA	178	5	1214	765
MONSENHOR PAULO	177	4	1792	955	RIACHINHO	301	5	1277	714	SENHORA DO PORTO	57	1	794	425
MONTALVANIA	824	15	2676	1550	RIACHO DOS MACHADOS	308	5	1192	767	SENHORA DOS REMEDIOS	217	12	2117	1102
MONTE ALEGRE DE MINAS	1.231	28	4285	2417	RIBEIRAO DAS NEVES	13.899	504	31433	13328	SERICITA	370	1	1196	602
MONTE AZUL	1.110	24	4747	2478	RIBEIRAO VERMELHO	255	7	843	467	SERITINGA	62	1	483	297
MONTE BELO	655	20	2775	1234	RIO ACIMA	897	24	1002	687	SERRA AZUL DE MINAS	90	0	601	404
MONTE CARMELO	3.755	150	8432	4300	RIO CASCA	899	33	2917	1514	SERRA DA SAUDADE	44	0	246	170
MONTE FORMOSO	147	3	779	499	RIO DO PRADO	241	3	1006	634	SERRA DO SALITRE	1.009	24	1855	807
MONTE SANTO DE MINAS	880	38	3754	2352	RIO DOCE	262	8	1375	417	SERRA DOS AIMORES	423	10	1350	818
MONTE SIAO	1.972	28	3985	1869	RIO ESPERA	178	8	1559	820	SERRANIA	289	6	1604	874
MONTES CLAROS	32.274	766	64440	39994	RIO MANSO	334	10	1371	753	SERRANOPOLIS DE MINAS	151	2	1013	497
MONTEZUMA	110	4	1238	567	RIO NOVO	377	14	1913	1101	SERRANOS	25	0	437	267
MORADA NOVA DE MINAS	391	7	1772	1007	RIO PARANAIBA	1.367	20	2447	1848	SERRO	959	15	3849	2066
MORRO DA GARÇA	95	9	380	207	RIO PARDO DE MINAS	985	5	6454	1441	SETE LAGOAS	17.745	383	41652	19009
MORRO DO PILAR	148	4	842	391	RIO PIRACICABA	1.307	24	4083	1635	SETUBINHA	163	3	1284	560
MUNHOZ	433	7	1182	576	RIO POMBA	1.075	20	3591	1972	SILVEIRANIA	66	2	566	296
MURIAE	9.998	190	22705	12241	RIO PRETO	306	2	1260	770	SILVIANOPOLIS	211	8	1471	899
MUTUM	1.307	25	4977	2753	RIO VERMELHO	141	2	2356	1195	SIMAO PEREIRA	231	10	771	413
MUZAMBINHO	1.065	18	4857	2616	RITAPOLIS	171	10	1296	523	SIMONESIA	725	25	3132	1542
NACIP RAYDAN	155	7	638	286	ROCHEDO DE MINAS	203	4	499	289	SOBRALIA	243	10	1244	504
NANUQUE	3.404	109	7443	3087	RODEIRO	794	13	1088	629	SOLEDADE DE MINAS	268	2	1123	627
NAQUE	502	18	932	354	ROMARIA	312	7	692	386	TABULEIRO	247	9	1183	489
NATALANDIA	117	2	648	361	ROSARIO DA LIMEIRA	183	3	1045	479	TAIOBEIRAS	2.329	26	5138	2748
NATERCIA	232	5	1385	594	RUBELITA	81	1	1519	648	TAPARUBA	259	7	878	427
NAZARENO	253	7	1867	967	RUBIM	653	17	1916	1287	TAPIRA	248	1	849	333
NEPOMUCENO	1.245	23	5490	2774	SABARA	4.305	154	18737	8666	TAPIRAI	57	0	446	274
NINHEIRA	244	4	1777	973	SABINOPOLIS	456	11	3551	1536	TAQUARACU DE MINAS	190	7	793	470
NOVA BELEM	359	10	663	240	SACRAMENTO	1.826	40	4647	2657	TARUMIRIM	460	22	2991	1975
NOVA ERA	1.427	38	3666	191										