

BOLETIM EPIDEMIOLÓGICO

COVID-19: Doença causada pelo coronavírus – 19

quinta-feira, 6 de maio de 2021



SAÚDE



MINAS
GERAIS
GOVERNO
DIFERENTE.
ESTADO
EFICIENTE.



CENÁRIO EM MINAS GERAIS - COVID-19 CORONAVÍRUS

Total de Casos Confirmados

1.396.534

Casos em Acompanhamento

74.761

Casos Recuperados

1.286.608

Óbitos Confirmados

35.165

Fonte: Painel COVID-19 MG/Sala de Situação/SubVS/SES/MG. Dados parciais, sujeitos a alterações.

TOTAL DE CASOS CONFIRMADOS: soma dos casos confirmados que não evoluíram para óbito e dos óbitos confirmados por COVID-19.

CASOS RECUPERADOS: casos confirmados de COVID-19 que receberam alta hospitalar e/ou cumpriram isolamento domiciliar de 10 dias E estão há 72h assintomáticos (sem a utilização de medicamentos sintomáticos) E sem intercorrências.

CASOS EM ACOMPANHAMENTO: casos confirmados de COVID-19 que não evoluíram para óbito, cuja condição clínica permanece sendo acompanhada ou aguarda atualização pelos municípios.

ÓBITOS CONFIRMADOS: óbitos confirmados para COVID-19.



Nº de Casos Confirmados nas Últimas 24h

8.725



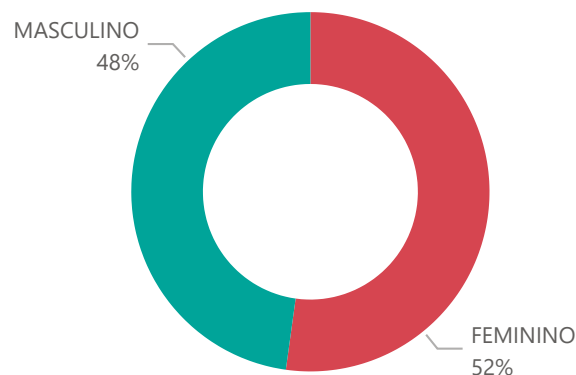
Nº de Óbitos Confirmados nas Últimas 24h

328

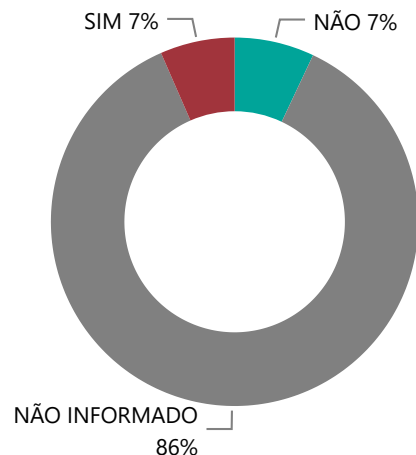
Observação: o “número de casos e óbitos confirmados nas últimas 24h” pode não retratar a ocorrência de novos casos no período, mas o total de casos notificados à SES/MG nas últimas 24h.

1 PERFIL EPIDEMIOLÓGICO DOS CASOS CONFIRMADOS DE COVID-19 QUE NÃO EVOLUÍRAM PARA ÓBITO, MG, 2020

Quantidade de Casos por Sexo

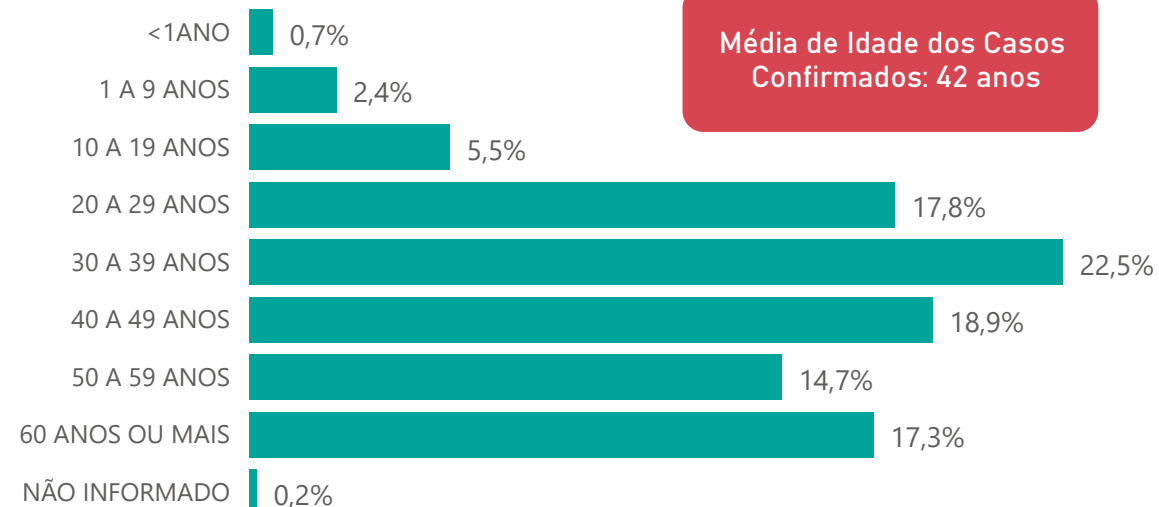


Apresenta Fator de Risco (Comorbidade*)

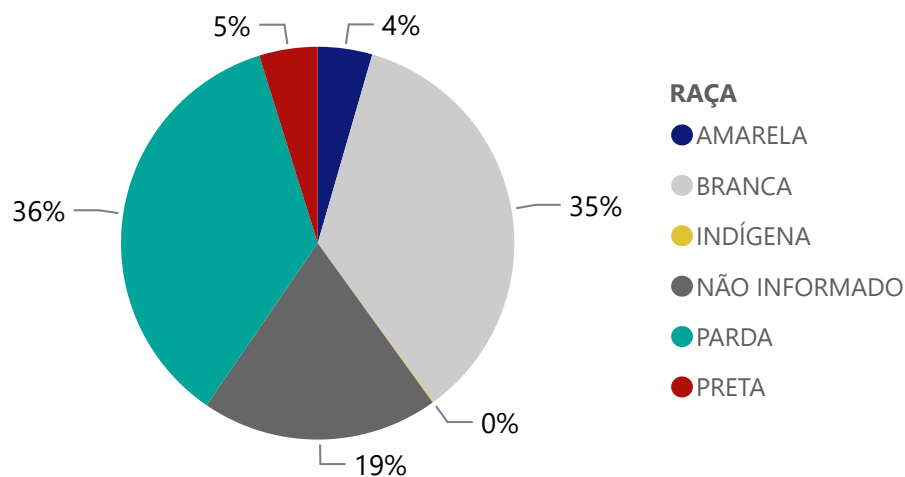


*Dados parciais, aguardando atualização dos municípios.

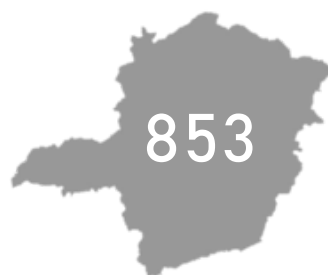
Quantidade de casos por Faixa Etária



Notificações por Raça



Municípios Afetados



CORONA VÍRUS



2

DADOS DE HOSPITALIZAÇÃO E ISOLAMENTO DOMICILIAR DOS CASOS CONFIRMADOS DE COVID-19, MG, 2020

Internados*



120.690

Isolamento Domiciliar



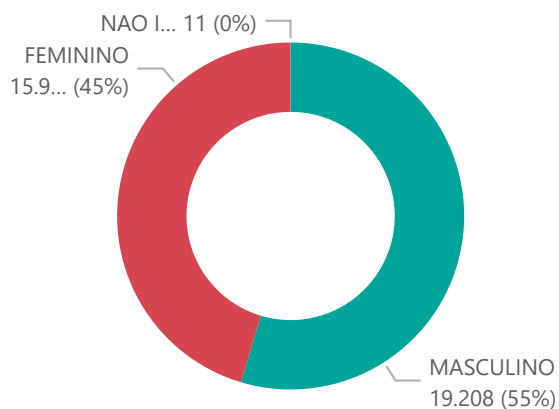
1.275.844

*Casos confirmados de COVID-19 que precisaram de internação hospitalar na rede pública ou privada de Minas Gerais. Dados cumulativos, registrados desde o início da pandemia.

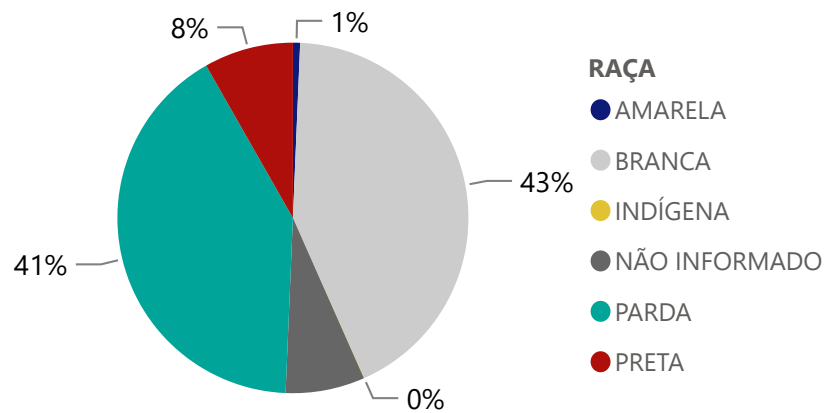
Fonte: Painel COVID-19 MG/ Sala de Situação/SubVS/SES-MG; E-SUS VE; SIVEP-Gripe. Dados parciais, sujeitos a alterações.

Fonte: Sala de Situação/SubVS/SES-MG; E-SUS VE; SIVEP-Gripe. Dados parciais, sujeitos a alterações.

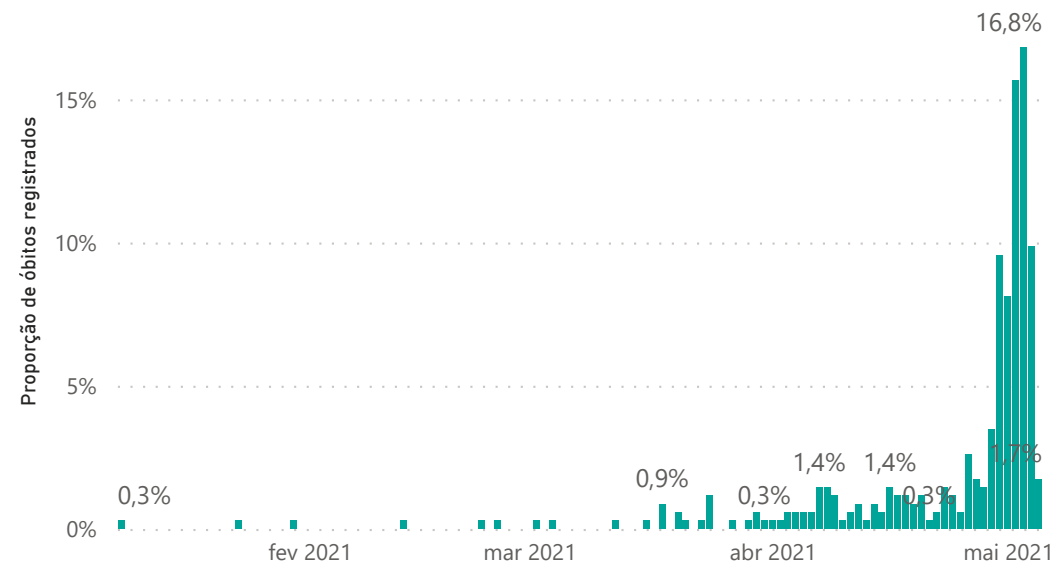
Quantidade de Óbitos por Sexo



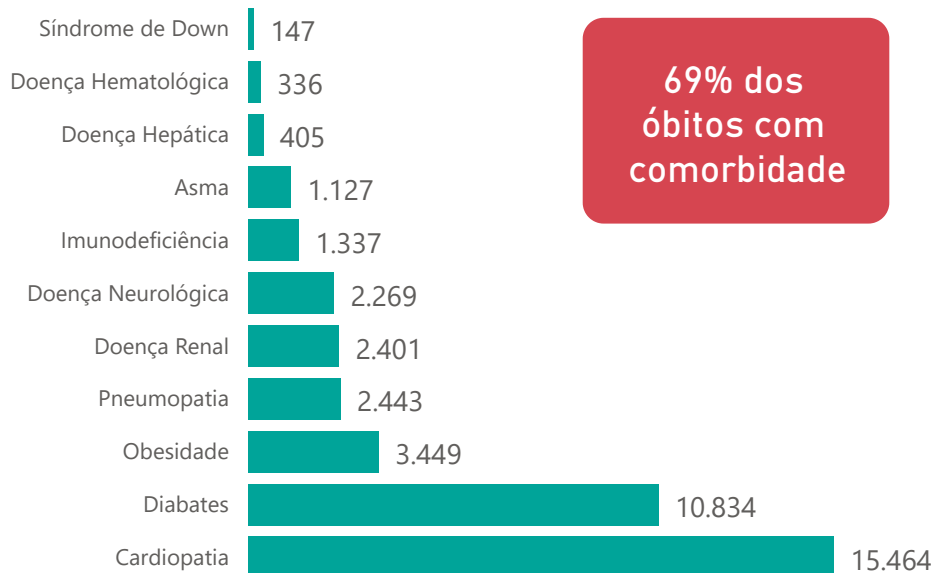
Notificações por Raça



Óbitos Registrados nas Últimas 24 Horas, por Data de Ocorrência



Comorbidade*



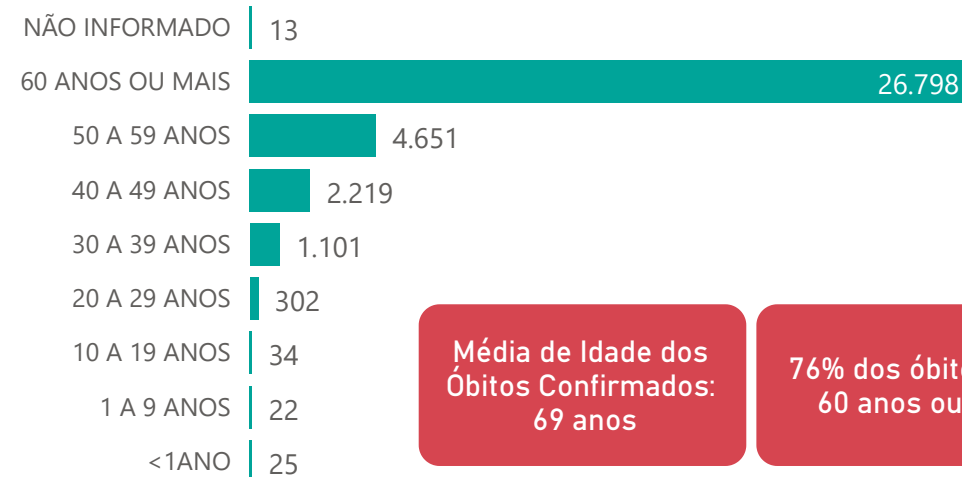
69% dos óbitos com comorbidade

2,5%

Nº de Municípios com Óbitos



Quantidade de Óbitos por Faixa Etária



Média de Idade dos Óbitos Confirmados: 69 anos

76% dos óbitos com 60 anos ou mais

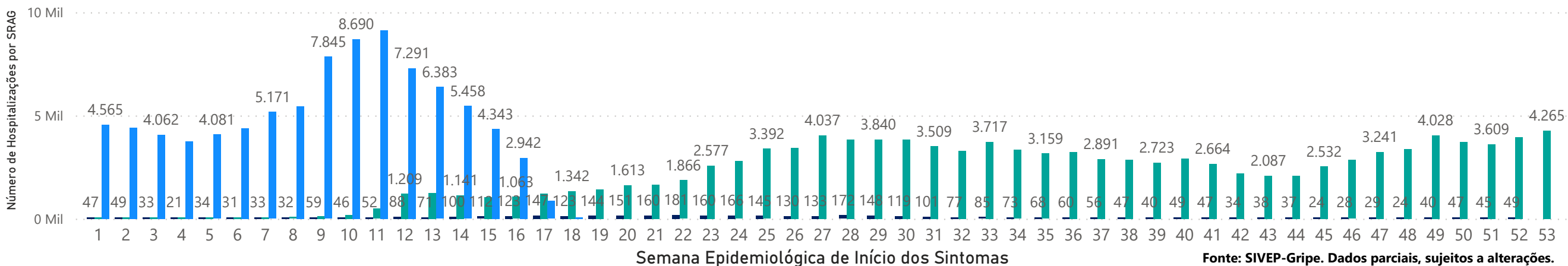
*Os casos que evoluíram a óbito podem ter mais de uma comorbidade.

4

HOSPITALIZAÇÕES POR SÍNDROME RESPIRATÓRIA AGUDA GRAVE (SRAG)

NÚMERO DE HOSPITALIZAÇÕES POR SÍNDROME RESPIRATÓRIA AGUDA GRAVE (SRAG) SEGUNDO SEMANA EPIDEMIOLÓGICA (SE) DE INÍCIO DE SINTOMAS, MG, 2019 - 2021

ANO ● 2019 ● 2020 ● 2021



Fonte: SIVEP-Gripe. Dados parciais, sujeitos a alterações.

5 DADOS LABORATORIAIS DE COVID-19, REDE PÚBLICA-MG 2020



Fonte: GAL/FUNED. COES MINAS/COVID-19/SESMG. Dados parciais, sujeitos a alterações.

*Não apresentaram resultado que pode ser concluído como positivo ou negativo.

6

DADOS DE VACINAÇÃO

TOTAL DE DOSES APLICADAS EM MG

1ª DOSE

3.551.231

2ª DOSE

1.820.284

DOSES RECEBIDAS PELO MS



7.568.640

DOSES ENVIADAS PARA AS URS



7.516.392

DOSES ENVIADAS PARA OS MUNICÍPIOS



6.784.631

DISTRIBUIÇÃO DE CASOS E ÓBITOS CONFIRMADOS DA COVID-19 SEGUNDO LOCAL DE RESIDÊNCIA, MINAS GERAIS, 2020

Local de Residência	Casos*	Óbitos	Doses 1 Aplicadas	Doses 2 Aplicadas
ABADIA DOS DOURADOS	349	12	1208	756
ABAEETE	933	22	3948	2625
ABRE CAMPO	849	13	2722	1279
ACAIACA	206	8	1113	414
ACUCENA	662	22	1668	969
AGUA BOA	415	6	1564	883
AGUA COMPRIDA	152	7	538	339
AGUANIL	430	8	1003	505
AGUAS FORMOSAS	809	27	2561	1709
AGUAS VERMELHAS	337	7	1907	982
AIMORES	1.649	46	3725	3126
AIURUOCA	73	6	1355	1025
ALAGOA	348	4	574	373
ALBERTINA	176	6	587	337
ALEM PARAIBA	2.531	123	6804	3878
ALFENAS	6.138	144	14696	3171
ALFREDO VASCONCELOS	281	10	873	608
ALMENARA	3.375	38	7056	4386
ALPERCATA	425	15	1414	901
ALPINOPOLIS	789	19	3159	1746
ALTEROSA	505	29	2436	1262
ALTO CAPARAO	338	8	934	531
ALTO JEQUITIBA	587	9	1506	799
ALTO RIO DOCE	282	23	2357	1425
ALVARENGA	360	4	762	474
ALVINOPOLIS	510	16	2973	1949
ALVORADA DE MINAS	234	1	461	187
AMPARO DO SERRA	110	4	1154	441
ANDRADAS	2.541	75	6887	4028
ANDRELANDIA	199	7	2478	1127
ANGELANDIA	87	1	1127	531
ANTONIO CARLOS	444	8	1939	1198
ANTONIO DIAS	460	20	1745	665
ANTONIO PRADO DE MINAS	148	5	532	302
ARACAI	49	0	508	334
ARACITABA	79	8	570	370
ARACUAI	1.202	25	6471	4362
ARAGUARI	11.660	332	20676	10030
ARANTINA	116	3	768	365
ARAPONGA	337	6	1117	748
ARAPORA	1.588	22	1166	798
ARAPUA	171	2	823	538
ARAUJOS	559	6	1261	731
ARAXA	8.780	140	17408	9614
ARCEBURGO	725	18	1998	993
ARCOS	4.182	97	6403	3934
AREADO	517	15	2682	1412
ARGIRITA	241	5	684	425
ARICANDUVA	80	0	894	337
ARINOS	463	11	3183	1386
ASTOLFO DUTRA	1.094	15	2489	1520
ATALEIA	1.023	8	3003	1459
AUGUSTO DE LIMA	208	7	824	480
BAEPENDI	1.045	12	4180	2652
BALDIM	449	9	1225	628
BAMBUI	1.057	15	4609	2600
BANDEIRA	439	9	847	512
BANDEIRA DO SUL	213	7	989	563
BARAO DE COCAIS	3.085	52	4548	2505
BARAO DE MONTE ALTO	183	7	1382	749
BARBACENA	5.542	180	28461	17612
BARRA LONGA	231	7	1376	791
BARROSO	1.068	20	3686	2281
BELA VISTA DE MINAS	659	16	1298	548
BELMIRO BRAGA	148	3	694	402
BELO HORIZONTE	178.017	4.419	542359	246609
BELO ORIENTE	2.293	55	4300	1885
BELO VALE	548	10	2043	910
BERILO	125	1	4226	954
BERIZAL	102	1	948	436
BERTOPOLIS	266	0	1289	876
BETIM	24.045	892	53050	24671
BIAS FORTES	97	2	1249	484
BICAS	974	32	3193	1955
BIQUINHAS	99	1	650	420
BOA ESPERANCA	2.785	77	7151	3631
BOCAINA DE MINAS	133	5	928	536
BOCAIUVA	1.738	43	6590	3367
BOM DESPACHO	2.774	59	8395	5110
BOM JARDIM DE MINAS	357	1	1374	801
BOM JESUS DA PENHA	284	8	873	543
BOM JESUS DO AMPARO	172	5	1339	308
BOM JESUS DO GALHO	509	24	3068	1111
BOM REPOUSO	628	14	1723	1026
BOM SUCESSO	532	5	3422	1989
BONFIM	328	14	2474	1059
BONFINOPOLIS DE MINAS	363	10	1195	802
BONITO DE MINAS	43	0	2015	732
BORDA DA MATA	1.056	34	3919	2113
BOTELHOS	1.180	15	2753	1534
BOTUMIRIM	170	3	821	371
BRAS PIRES	166	6	949	653
BRASILANDIA DE MINAS	907	11	1820	998
BRASILIA DE MINAS	815	6	5245	2887
BRAUNAS	183	7	1200	592
BRAZOPOLIS	638	27	2551	1310
BRUMADINHO	2.835	70	7826	3123
BUENO BRANDAO	527	18	2246	1408
BUENOPOLIS	297	8	1580	1172
BUGRE	340	10	1052	454
BURITIS	1.328	25	3454	1197
BURITIZEIRO	912	28	3350	1676
CABECEIRA GRANDE	272	4	915	640
CABO VERDE	349	5	2515	1203
CACHOEIRA DA PRATA	222	4	673	349
CACHOEIRA DE MINAS	518	7	2052	1242
CACHOEIRA DE PAJEU	285	8	1213	760
CACHOEIRA DOURADA	132	2	511	335
CAETANOPOLIS	748	7	1840	947
CAETE	1.483	41	6448	2443
CAIANA	115	7	776	447
CAJURI	299	1	946	568
CALDAS	572	21	2582	1888
CAMACHO	48	1	574	373
CAMANDUCAIA	2.425	49	2888	1607
CAMBUI	2.481	36	5544	3043
CAMBUQUIRA	416	16	2638	1586
CAMPANARIO	178	3	780	303
CAMPANHA	1.095	22	3041	1701
CAMPESTRE	834	20	3652	2133
CAMPINA VERDE	823	24	3308	1957
CAMPO AZUL	206	0	691	427
CAMPO BELO	4.320	109	10201	5814
CAMPO DO MEIO	616	13	2149	1321
CAMPO FLORIDO	567	3	1005	626
CAMPOS ALTOS	737	15	1890	952
CAMPOS GERAIS	937	23	4426	3130
CANA VERDE	362	5	1328	793
CANAA	198	1	1056	670
CANAPOLIS	779	17	1257	739
CANDEIAS	472	9	2839	846
CANTAGALO	125	1	844	435
CAPARAO	307	3	689	432
CAPELA NOVA	114	3	949	590
CAPELINHA	1.566	23	5568	2703
CAPETINGA	562	12	1288	637
CAPIM BRANCO	538	12	1508	398
CAPINOPOLIS	1.641	34	2795	1851
CAPITAO ANDRADE	286	16	1005	432
CAPITAO ENEAS	684	13	1365	381
CAPITOLIO	665	26	1655	958
CAPUTIRA	599	12	1710	977

Local de Residência	Casos*	Óbitos	Doses 1 Aplicadas	Doses 2 Aplicadas
CARAI	853	14	3467	1318
CARANAIBA	93	4	655	404
CARANDAI	1.168	29	3934	2442
CARANGOLA	2.582	66	5920	3921
CARATINGA	7.268	214	15529	8209
CARBONITA	117	1	1343	739
CAREACU	365	7	1317	712
CARLOS CHAGAS	2.082	24	3496	2255
CARMESIA	78	0	737	478
CARMO DA CACHOEIRA	234	6	1868	1024
CARMO DA MATA	444	4	2012	1326
CARMO DE MINAS	632	8	2007	1169
CARMO DO CAJURU	626	24	3239	1790
CARMO DO PARANAIBA	1.927	72	6279	1778
CARMO DO RIO CLARO	777	32	3903	2327
CARMOPOLIS DE MINAS	1.407	27	2769	1680
CARNEIRINHO	623	18	1444	467
CARRANCAS	132	5	861	543
CARVALHOPOLIS	152	3	868	530
CARVALHOS	158	0	984	610
CASA GRANDE	54	3	425	294
CASCALHO RICO	64	3	685	446
CASSIA	785	21	3280	2086
CATAGUASES	4.836	147	14852	7516
CATAS ALTAS	446	11	830	500
CATAS ALTAS DA NORUEGA	66	3	587	445
CATUJUI	439	3	852	337
CATUTI	174	3	1016	411
CAXAMBU	895	13	4245	2121
CEDRO DO ABAETE	12	0	363	258
CENTRAL DE MINAS	559	21	1299	891
CENTRALINA	648	22	1900	1167
CHACARA	184	8	725	407
CHALE	519	9	1279	703
CHAPADA DO NORTE	118	3	3195	982
CHAPADA GAUCHA	516	5	2199	1291
CHIADOR	276	7	441	131
CIPOOTANEA	286	15	1137	633
CLARAVAL	294	1	783	431
CLARO DOS POCOES	273	5	1418	834
CLAUDIO	2.655	42	4086	1508
COIMBRA	365	6	1387	709
COLUNA	296	6	1842	938
COMENDADOR GOMES	285	3	552	334
COMERCINHO	205	5	1382	889
CONCEICAO DA APARECIDA	340	9	2001	1124
CONCEICAO DA BARRA DE MINAS	121	2	710	476
CONCEICAO DAS ALAGOAS	3.073	104	2871	1656
CONCEICAO DAS PEDRAS	123	2	547	266
CONCEICAO DE IPANEMA	246	2	808	477
CONCEICAO DO MATO DENTRO	2.481	30	3312	1739
CONCEICAO DO PARA	228	7	900	527
CONCEICAO DO RIO VERDE	486	11	2281	1323
CONCEICAO DOS OUROS	657	23	1722	953
CONEGO MARINHO	93	2	1319	762
CONFINS	393	8	1276	647
CONGONHAL	740	20	2283	1302
CONGONHAS	6.059	74	7985	4974
CONGONHAS DO NORTE	94	2	946	513
CONQUISTA	356	8	1305	747
CONSELHEIRO LAFAIETE	10.107	185	18694	12468
CONSELHEIRO PENA	1.200	20	3561	1870
CONSOLACAO	44	2	402	241
CONTAGEM	30.257	1.301	94860	48249
COQUEIRAL	470	14	1698	1062
CORACAO DE JESUS	520	13	3833	2178
CORDISBURGO	291	9	1575	1001
CORDISLANDIA	97	2	666	388
CORINTO	938	33	3518	1771
COROACI	372	6	1810	1042
COROMANDEL	1.649	86	5359	2997
CORONEL FABRICIANO	11.513	268	13588	9935
CORONEL MURTA	162	2	1705	782
CORONEL PACHECO	181	9	680	413
CORONEL XAVIER CHAVES	189	4	744	430
CORREGO DANTA	125	4	836	531
CORREGO DO BOM JESUS	298	7	1093	623
CORREGO FUNDO	451	5	919	347
CORREGO NOVO	224	10	470	316
COUTO DE MAGALHAES DE MINAS	66	2	894	548
CRISOLITA	161	3	950	376
CRISTAIS	670	15	2081	1295
CRISTALIA	167	1	698	367
CRISTIANO OTONI	337	11	771	485
CRISTINA	337	4	1790	1101
CRUCILANDIA	234	3	1297	788
CRUZEIRO DA FORTALEZA	186	6	672	423
CRUZILIA	677	17	2609	1205
CUPARAQUE	352	5	747	417
CURRAL DE DENTRO	460	9	1092	531
CURVELO	3.557	180	14215	7544
DATAS	296	10	750	402
DELFIN MOREIRA	352	19	1178	630
DELFINOPOLIS	166	3	1347	777
DELTA	853	19	794	529
DESCOBERTO	356	5	1034	666
DESTERRO DE ENTRE RIOS	266	7	1669	924
DESTERRO DO MELO	93	1	618	488
DIAMANTINA	1.868	24	8211	4815
DIOGO DE VASCONCELOS	91	0	838	517
DIONISIO	306	10	1631	1124
DIVINESIA	216	8	690	338
DIVINO	989	23	3801	1729
DIVINO DAS LARANJEIRAS	261	7	962	563
DIVINOLANDIA DE MINAS	222	6	1330	673
DIVINOPOLIS	11.242	351	38947	16237
DIVISA ALEGRE	251	8	833	374
DIVISA NOVA	373	10	1092	674
DIVISOPOLIS	335	5	1389	937
DOM BOSCO	199	7	707	469
DOM CAVATI	417	14	1194	741
DOM JOAQUIM	546	4	948	548
DOM SILVERIO	315	12	1203	670
DOM VICOSO	136	2	650	396
DONA EUSEBIA	651	7	1089	637
DORES DE CAMPOS	906	23	1612	985
DORES DE GUANHAES	206	7	1306	306
DORES DO INDAIA	727	11		

DISTRIBUIÇÃO DE CASOS E ÓBITOS CONFIRMADOS DA COVID-19 SEGUNDO LOCAL DE RESIDÊNCIA, MINAS GERAIS, 2020

Local de Residência	Casos*	Óbitos	Doses 1 Aplicadas	Doses 2 Aplicadas	Local de Residência	Casos*	Óbitos	Doses 1 Aplicadas	Doses 2 Aplicadas	Local de Residência	Casos*	Óbitos	Doses 1 Aplicadas	Doses 2 Aplicadas
LAGOA DOURADA	579	10	1704	969	PEDRA BONITA	292	6	807	401	SAO FRANCISCO	1.034	26	9642	2902
LAGOA FORMOSA	1.651	53	3286	2702	PEDRA DO ANTA	109	0	841	540	SAO FRANCISCO DE PAULA	278	4	1199	709
LAGOA GRANDE	710	28	1430	844	PEDRA DO INDAIA	146	6	874	485	SAO FRANCISCO DE SALES	345	16	964	529
LAGOA SANTA	4.524	97	9872	3907	PEDRA DOURADA	140	0	439	230	SAO FRANCISCO DO GLORIA	275	4	915	572
LAJINHA	2.093	33	3039	1481	PEDRALVA	222	8	2257	1160	SAO GERALDO	647	17	1828	1101
LAMBARI	1.131	23	3480	1972	PEDRAS DE MARIA DA CRUZ	189	5	1422	430	SAO GERALDO DA PIEDADE	239	11	746	351
LAMIM	47	2	894	141	PEDRINOPOLIS	324	7	731	434	SAO GERALDO DO BAIXO	129	5	511	275
LARANJAL	415	14	1561	906	PEDRO LEOPOLDO	3.945	107	9815	4121	SAO GONCALO DO ABAETE	277	11	1160	700
LASSANCE	247	2	1188	460	PEDRO TEIXEIRA	25	0	374	226	SAO GONCALO DO PARA	327	13	1701	1099
LAVRAS	3.983	91	17279	10526	PEQUERI	111	3	702	393	SAO GONCALO DO RIO ABAIXO	1.077	23	2126	1205
LEANDRO FERREIRA	112	5	722	458	PEQUI	208	6	889	517	SAO GONCALO DO RIO PRETO	136	2	719	458
LEME DO PRADO	143	3	859	371	PERDIGAO	631	10	1222	714	SAO GONCALO DO SAPUCAI	929	25	3410	1916
LEOPOLDINA	3.419	87	10118	5562	PERDIZES	960	17	1998	1141	SAO GOTARDO	2.380	59	5203	2328
LIBERDADE	144	6	1232	665	PERDOES	1.207	21	3783	2114	SAO JOAO BATISTA DO GLORIA	732	19	1455	825
LIMA DUARTE	599	42	3181	2004	PERQUITO	536	17	1033	650	SAO JOAO DA LAGOA	123	1	638	419
LIMEIRA DO OESTE	542	12	1174	698	PESCADOR	340	6	879	560	SAO JOAO DA MATA	222	9	574	299
LONTRA	402	5	1473	915	PIAU	105	9	666	404	SAO JOAO DA PONTE	458	15	4931	1972
LUISBURGO	259	13	829	480	PIEDADE DE CARATINGA	462	19	1944	679	SAO JOAO DAS MISSOES	338	6	5974	5529
LUISLANDIA	112	2	1077	512	PIEDADE DE PONTE NOVA	164	5	822	556	SAO JOAO DEL REI	5.012	123	16979	10375
LUMINARIAS	79	7	939	598	PIEDADE DO RIO GRANDE	195	7	1104	670	SAO JOAO DO MANHUACU	559	24	1273	759
LUZ	502	20	3192	1332	PIEDADE DOS GERAIS	78	5	1006	592	SAO JOAO DO MANTENINHA	626	9	975	615
MACHACALIS	519	9	1409	857	PIMENTA	358	9	1484	848	SAO JOAO DO ORIENTE	646	18	1388	812
MACHADO	2.100	33	6387	3860	PINGO-D'AGUA	217	5	693	401	SAO JOAO DO PACUI	37	0	636	369
MADRE DE DEUS DE MINAS	295	3	713	381	PINTOPOLIS	65	3	1304	485	SAO JOAO DO PARAISO	1.387	16	3278	1964
MALACACHETA	866	12	3202	1129	PIRACEMA	109	8	1318	770	SAO JOAO EVANGELISTA	640	6	2710	1697
MAMONAS	263	5	1168	436	PIRAJUBA	456	17	689	379	SAO JOAO NEPOMUCENO	1.481	22	4999	2763
MANGA	1.154	13	4303	1527	PIRANGA	283	21	3725	1724	SAO JOAQUIM DE BICAS	1.310	84	2991	1641
MANHUACU	4.947	148	14059	6642	PIRANGUCU	265	9	1087	709	SAO JOSE DA BARRA	354	7	887	579
MANHUMIRIM	1.340	28	4088	2078	PIRANGUINHO	647	35	1473	790	SAO JOSE DA LAPA	1.873	31	3152	1307
MANTENA	2.734	71	4660	2409	PIRAPETINGA	1.892	19	1929	1058	SAO JOSE DA SAFIRA	342	7	540	250
MAR DE ESPANHA	924	24	2229	1194	PIRAPORA	3.573	51	9295	4450	SAO JOSE DA VARGINHA	145	1	853	427
MARAVILHAS	388	3	939	584	PIRAUBA	1.288	17	2520	1135	SAO JOSE DO ALEGRE	121	3	733	438
MARIA DA FE	704	29	2427	1563	PITANGUI	1.596	68	4257	2280	SAO JOSE DO DIVINO	257	3	637	366
MARIANA	7.003	70	7406	1839	PIUMHI	2.204	54	4683	1416	SAO JOSE DO GOIABAL	302	8	1161	647
MARILAC	264	7	707	468	PLANURA	922	21	1450	674	SAO JOSE DO JACURI	178	1	1079	692
MARIO CAMPOS	767	33	1952	934	POCO FUNDO	614	6	3657	1844	SAO JOSE DO MANTIMENTO	155	2	545	313
MARIPE DE MINAS	247	4	727	476	POCOS DE CALDAS	7.954	265	32586	19116	SAO LOURENCO	3.643	67	9011	6499
MARLIERIA	281	13	837	396	POCRANE	371	6	1847	1184	SAO MIGUEL DO ANTA	304	12	1197	887
MARMELOPOLIS	50	1	555	304	POMPEU	2.128	26	4184	2442	SAO PEDRO DA UNIAO	247	7	1119	604
MARTINHO CAMPOS	741	21	2467	1325	PONTE NOVA	5.339	154	10325	5976	SAO PEDRO DO SUACUI	189	1	975	713
MARTINS SOARES	152	8	993	539	PONTO CHIQUE	213	9	844	334	SAO PEDRO DOS FERROS	352	9	1397	1031
MATA VERDE	447	7	1254	708	PONTO DOS VOLANTES	272	14	1982	1190	SAO ROMAO	172	5	1548	618
MATERLANDIA	134	1	1589	421	PORTEIRINHA	1.642	42	6153	2949	SAO ROQUE DE MINAS	360	6	1208	673
MATEUS LEME	1.882	57	5004	2594	PORTO FIRME	527	10	1894	1199	SAO SEBASTIAO DA BELA VISTA	333	9	845	514
MATHIAS LOBATO	265	6	524	310	POTE	758	17	2695	1250	SAO SEBASTIAO DA VARGEM ALEGRE	203	2	625	358
MATIAS BARBOSA	1.421	31	2698	1563	POUSO ALEGRE	14.511	290	26999	15002	SAO SEBASTIAO DO ANTA	380	9	927	584
MATIAS CARDOSO	209	8	1711	882	POUSO ALTO	626	19	1347	843	SAO SEBASTIAO DO MARANHAO	307	0	1568	920
MATIPO	875	22	2315	1166	PRADOS	515	12	1063	406	SAO SEBASTIAO DO OESTE	286	5	1092	544
MATO VERDE	680	10	2263	863	PRATA	1.871	76	4264	2661	SAO SEBASTIAO DO PARAISO	3.632	157	12776	6111
MATOZINHOS	2.406	55	4832	3122	PRATAPOLIS	360	18	2001	1161	SAO SEBASTIAO DO RIO PRETO	106	2	422	262
MATUTINA	143	5	1137	1034	PRATINHA	161	2	774	373	SAO SEBASTIAO DO RIO VERDE	234	4	468	293
MEDEIROS	157	2	551	293	PRESIDENTE BERNARDES	120	7	1108	709	SAO THOME DAS LETRAS	113	1	903	390
MEDINA	843	18	3627	2312	PRESIDENTE JUSCELINO	86	2	1059	430	SAO TIAGO	271	8	1981	1227
MENDES PIMENTEL	604	7	1319	748	PRESIDENTE KUBITSCHEK	135	2	792	282	SAO TOMAS DE AQUINO	257	16	1442	921
MERCES	454	11	1980	1341	PRESIDENTE OLEGARIO	657	24	2183	1455	SAO VICENTE DE MINAS	137	4	1429	873
MESQUITA	360	3	1187	642	PRUDENTE DE MORAIS	235	6	1097	232	SAPUCAI-MIRIM	217	3	958	561
MINAS NOVAS	546	19	4804	2116	QUARTEL GERAL	100	2	516	246	SARDOA	370	8	997	581
MINDURI	98	1	664	417	QUELUZITO	77	4	504	273	SARZEDO	1.514	57	3757	2136
MIRABELA	422	10	2163	1238	RAPOSOS	1.665	29	2487	973	SEM-PEIXE	101	3	830	558
MIRADOURO	513	6	1798	924	RAUL SOARES	1.889	46	4897	2886	SENADOR AMARAL	391	5	673	381
MIRAI	762	6	2474	1004	RECREIO	384	9	2485	1492	SENADOR CORTES	115	1	366	226
MIRAVANIA	10	0	760	362	REDUTO	292	4	1062	602	SENADOR FIRMINO	326	6	1584	986
MOEDA	263	9	1254	598	RESENDE COSTA	287	4	2336	1275	SENADOR JOSE BENTO	123	5	439	255
MOEMA	708	10	1408	892	RESPLENDOR	1.564	36	3592	1985	SENADOR MODESTINO GONCALVES	113	7	787	510
MONJOLOS	17	0	363	159	RESSAQUINHA	193	4	876	474	SENHORA DE OLIVEIRA	164	5	1041	673
MONSENHOR PAULO	177	4	1398	816	RIACHINHO	302	4	1270	695	SENHORA DO PORTO	56	1	781	380
MONTALVANIA	792	15	2227	1418	RIACHO DOS MACHADOS	307	4	1136	715	SENHORA DOS REMEDIOS	198	11	1761	1062
MONTE ALEGRE DE MINAS	1.183	28	4219	1871	RIBEIRAO DAS NEVES	13.423	475	28010	9256	SERICITA	330	1	1113	599
MONTE AZUL	1.094	22	4553	2420	RIBEIRAO VERMELHO	226	7	843	467	SERITINGA	62	1	461	277
MONTE BELO	594	20	2539	1054	RIO ACIMA	856	23	1002	687	SERRA AZUL DE MINAS	86	0	453	125
MONTE CARMELO	3.692	149	7827	3942	RIO CASCA	881	32	2205	1242	SERRA DA SAUDADE	37	0	242	152
MONTE FORMOSO	128	3	779	499	RIO DO PRADO	235	3	917	583	SERRA DO SALITRE	940	24	1831	782
MONTE SANTO DE MINAS	798	36	3754	2352	RIO DOCE	261	8	815	417	SERRA DOS AIMORES	409	10	1200	763
MONTE SIAO	1.891	28	3488	1671	RIO ESPERA	176	8	1559	762	SERRANIA	232	6	1207	753
MONTES CLAROS	31.864	748	56604	26433	RIO MANSO	325	10	1171	750	SERRANOPOLIS DE MINAS	140	1	866	384
MONTEZUMA	111	3	1058	500	RIO NOVO	374	14	1776	1090	SERRANOS	24	0	395	246
MORADA NOVA DE MINAS	393	5	1448	829	RIO PARANAIBA	1.319	19	2430	1807	SERRO	930	15	3707	1953
MORRO DA GARCA	94	9	380	207	RIO PARDO DE MINAS	976	5	6454	1441	SETE LAGOAS	17.246	321	32147	11182
MORRO DO PILAR	144	4	710	369	RIO PIRACICABA	1.267	25	3932	1437	SETUBINHA	157	3	1243	560
MUNHOZ	427	6	974	520	RIO POMBA	1.074	21	3591	1972	SILVEIRANIA	64	2	527	278
MURIAE	8.826	174	22369	12148	RIO PRETO	290	2	969	736	SILVIANOPOLIS	189	8	1217	837
MUTUM	1.229	24	4475	2536	RIO VERMELHO	141	2	2146	945	SIMAO PEREIRA	223	10	687	393
MUZAMBINHO	1.013	17	4292	2495	RITAPOLIS	153	7	1111	480	SIMONESIA	705	22	2639	1422
NACIP RAYDAN	145	7	499	207	ROCHEDO DE MINAS	202	4	449	279	SOBRALIA	226	10	913	502
NANUQUE	3.270	108	7161	2779	RODEIRO	758	13	1000	617	SOLEDADE DE MINAS	268	1	934	559
NAQUE	495	16	825	337	ROMARIA	310	7	590	365	TABULEIRO	243	6	987	493
NATALANDIA	90	2	594	316	ROSARIO DA LIMEIRA	183	3	943	517	TAIOBEIRAS	2.278	25	4680	2616
NATERCIA	229	5	1368	555	RUBELITA	75	1	1263	654	TAPARUBA	253	7	740	387
NAZARENO	225	5	1670	895	RUBIM	641	17	1895	1286	TAPIRA	233	1	814	166
NEPOMUCENO	1.086	18	4619	2665	SABARA	4.193	149	17202	7216	TAPIRAI	57	0	416	237
NINHEIRA	232	4	1368	822	SABINOPOLIS	431	11	3167	1263	TAQUARACU DE MINAS	187	7	793	438
NOVA BELEM	350	11	616	240	SACRAMENTO	1.760	40	4226	2585	TARUMIRIM	419	20	2930	1899
NOVA ERA	1.346	36	3156	1834	SALINAS	2.072	27	9768	4020</					